




Elaboração 2017/2018

Plano Diretor

Fraiburgo

Leitura Comunitária



Um Novo Jeito de Pensar Fraiburgo!

Realização:



Município de Fraiburgo



Consórcio Intermunicipal Catarinense

LEITURA COMUNITÁRIA

Revisão do Plano Diretor



EQUIPE TÉCNICA

Luiz Gustavo Pavelski
Engenheiro Florestal
CREA-SC 104797-2

Mauricio Perazzoli
Engenheiro Ambiental
CREA-SC 98322-7

Raquel Gomes de Almeida
Engenheira Ambiental
CREA-SC 118868-3

Raphaela Menezes
Geóloga
CREA-SC 138824-3

Guilherme Müller
Biólogo
CRBio03 053021/03-D

Marcel Schlichting da Silva
Engenheiro Sanit. e Ambiental
CREA-SC 151208-7

Claudinei Marcio Morsoletto
Administrador
CRA-SC 14674

Luís Felipe Braga Kronbauer
Advogado
OAB-SC 46772

Adriana Binotto Bertoldo
Geógrafa
CREA -RS 11669-6

Israel Monteiro
Atuário
MIBA 1364

Gustavo Marcondes
Bel. Em Direito e Corretor
CRECI 31961F

Priscila Garcia de Souza
Arquiteta e Urbanista
CAU 70055-0

Mayara Zago
Engenheira Civil
CREA-SC 147796-6

Coordenação
Dr^a. Cassandra Helena Faes
Arquiteta e Urbanista
CAU A294160

Franciele Verginia Civiero
Arquiteta e Urbanista
CAU A112527-3

APOIO OPERACIONAL

Morgana Ogliari da Silva
Estagiária de Arquitetura e Urbanismo

Renata Brollo Boços
Estagiária de Arquitetura e Urbanismo

Vitor Hugo Maciel Ribeiro
Estagiário de Arquitetura e Urbanismo

Sabrina Solonynska Dias
Estagiária de Arquitetura e Urbanismo

REPRESENTAÇÃO INSTITUCIONAL

Lucimar Antônio Salmória
Presidente do Consórcio CIMCATARINA
Prefeito de Abdon Batista/SC

Claudete Gheller Mathias
Prefeita Municipal de Fraiburgo

Moisés Diersmann
Vice-Presidente do Consórcio CIMCATARINA
Prefeito de Luzerna/SC

Júlio Santos
Vice-Prefeito Municipal de Fraiburgo

Elói Rönnau
Diretor Executivo do Consórcio CIMCATARINA

André Luiz de Oliveira
Secretário Municipal de Administração e Planejamento



CONSÓRCIO INTERMUNICIPAL CATORINENSE
Rua General Liberato Bittencourt, 1885, 12º Andar,
Sala 1205 – Bairro Canto, CEP 88.070-800,
Florianópolis/Estado de Santa Catarina



MUNICÍPIO DE FRAIBURGO
Avenida Rio das Antas, 185 – Bairro Centro,
CEP 89.580-000



SUMÁRIO

APRESENTAÇÃO	24
1 METODOLOGIA	25
2 AUDIÊNCIA PÚBLICA	49
3 OFICINA DE CAPACITAÇÃO	151
4 CONFERÊNCIAS PÚBLICAS	119
4.1 CONFERÊNCIA PÚBLICA 1: SANTA MÔNICA E BELA VISTA E RURAL	122
4.2 CONFERÊNCIA PÚBLICA 2: SÃO MIGUEL	149
4.3 CONFERÊNCIA PÚBLICA 3: NAÇÕES, SANTO ANTÔNIO, BUTIÁ VERDE, FISCHER, JARDIM DAS ARAUCÁRIAS E RURAL.....	195
4.4 CONFERÊNCIA PÚBLICA 4: JARDIM AMÉRICA E SÃO JOSÉ	180
4.5 CONFERÊNCIA PÚBLICA 5: LIBERATA, PORTAL, FAXINAL DOS CARVALHOS, SÃO ROQUE E RURAL	208
4.6 CONFERÊNCIA PÚBLICA 6: VILA SALETE, JARDIM DAS HORTÊSIAS, ROLAND MAYER, SÃO SEBASTIÃO, DEZ DE NOVEMBRO, SÃO CRISTÓVÃO E PAPUÃ.....	226
4.7 CONFERÊNCIA PÚBLICA 7: CENTRO	249



LISTA DE FIGURAS

Figura 1 - Regimento Geral - Parte 1	26
Figura 2 Regimento Geral - Parte 2	27
Figura 3 - Regimento Geral - Parte 3	28
Figura 4 - Regimento Geral - Parte 4	29
Figura 5 - Regimento Geral - Parte 5	30
Figura 6 - Regimento Geral - Parte 6	31
Figura 7 - Regimento Geral - Parte 7	32
Figura 8 - Regimento Geral - Parte 8	33
Figura 9 - Regimento Geral - Parte 9	34
Figura 10 - Regimento Geral - Parte 10	35
Figura 11 - Regimento Geral - Parte 11	36
Figura 12 - Regimento Geral - Parte 12	37
Figura 13 - Regimento interno das Conferências Públicas - Parte 1	38
Figura 14 - Regimento interno das Conferências Públicas - Parte 2	39
Figura 15 - Regimento interno das Conferências Públicas - Parte 3	40
Figura 16 - Regimento Interno das Conferências - Parte 4	41
Figura 17 - Regimento Interno das Conferências - Parte 5	42
Figura 18 - Nomeação do Grupo Técnico de Apoio	43
Figura 19 - Nomeação do Grupo Técnico de Apoio	44
Figura 20 - Nomeação do Grupo de Trabalho Municipal – Parte 1	45
Figura 21 - Nomeação do Grupo de Trabalho Municipal – Parte 2	46
Figura 22 - nomeação do Colegiado de Representação Popular	47
Figura 23 - Nomeação do Colegiado de Representação Popular	48
Figura 24 - Nomeação do Colegiado de Representação Popular	49
Figura 25 - Cartilha de divulgação	51
Figura 26 – Divulgação no site	51
Figura 27 - Site para acompanhamento das etapas de trabalho	52
Figura 28 - Divulgação no site do Municipal de Fraiburgo	52
Figura 29 – Publicação em Diário Oficial	45
Figura 30 - Lista de Presença – Audiência Pública – 01	46
Figura 31 - Lista de Presença – Audiência Pública – 02	46
Figura 32 - Lista de Presença - Audiência Pública – 03	47



Figura 33 - Lista de Presença - Audiência Pública – 04.....	47
Figura 34 - Lista de Presença - Audiência Pública – 05.....	48
Figura 35 - Lista de Presença - Audiência Pública – 06.....	48
Figura 36 - Lista de Presença - Audiência Pública - 07.....	49
Figura 37 - Lista de presença - Audiência Pública - 08.....	49
Figura 38 - Lista de presença - Audiência Pública - 09.....	50
Figura 39 - Lista de presença - Audiência Pública - 10.....	50
Figura 40 - Lista de presença - Audiência Pública - 11.....	51
Figura 41- Lista de presença - Audiência Pública - 12.....	51
Figura 42 - Lista de presença - Audiência Pública - 13.....	52
Figura 43 - Lista de presença - Audiência Pública - 14.....	52
Figura 44 - Lista de presença - Audiência Pública - 15.....	53
Figura 45 - Lista de presença - Audiência Pública - 16.....	53
Figura 46 - Lista de presença - Audiência Pública - 17.....	54
Figura 47 - Lista de presença - Audiência Pública - 18.....	54
Figura 48 - Apresentação da 1ª Audiência Pública.....	55
Figura 49 - Mesa de honra da 1ª Audiência Pública.....	55
Figura 50 - Presença da população.....	55
Figura 51 - Presença do prefeito na 1ª Audiência Pública.....	56
Figura 52 - Apresentação da 1ª Audiência Pública.....	56
Figura 53 - Manifestação popular.....	56
Figura 54 - Manifestação popular.....	57
Figura 55 - Manifestação popular.....	57
Figura 56 - Debates da 1ª Audiência Pública.....	57
Figura 57 - Manifestação popular.....	58
Figura 58 - Manifestação popular.....	58
Figura 59 - Presença do Secretário de Planejamento Urbano.....	58
Figura 60 - Slide 1 - 1ª Audiência Pública.....	59
Figura 61 - Slide 2 - 1ª Audiência Pública.....	59
Figura 62 - Slide 3 - 1ª Audiência Pública.....	60
Figura 63 - Slide 4 - 1ª Audiência Pública.....	60
Figura 64 - Slide 5 - 1ª Audiência Pública.....	61
Figura 65 - Slide 6 - 1ª Audiência Pública.....	61
Figura 66 - Slide 7 - 1ª Audiência Pública.....	62



Figura 67 - Slide 8 - 1ª Audiência Pública	62
Figura 68 - Slide 9 - 1ª Audiência Pública	63
Figura 69 - Slide 10 - 1ª Audiência Pública	63
Figura 70 - Slide 11 - 1ª Audiência Pública	64
Figura 71 - Slide 12 - 1ª Audiência Pública	64
Figura 72 - Slide 13 - 1ª Audiência Pública	65
Figura 73 - Slide 14 - 1ª Audiência Pública	65
Figura 74 - Slide 15 - 1ª Audiência Pública	66
Figura 75 - Slide 16 - 1ª Audiência Pública	66
Figura 76 - Slide 17 - 1ª Audiência Pública	67
Figura 77 - Slide 18 - 1ª Audiência Pública	67
Figura 78 - Slide 19 - 1ª Audiência Pública	68
Figura 79 - Slide 20 - 1ª Audiência Pública	68
Figura 80 - Slide 21 - 1ª Audiência Pública	69
Figura 81 - Slide 22 - 1ª Audiência Pública	69
Figura 82 - Slide 23 - 1ª Audiência Pública	70
Figura 83 - Slide 24 - 1ª Audiência Pública	70
Figura 84 - Slide 25 - 1ª Audiência Pública	71
Figura 85 - Slide 26 - 1ª Audiência Pública	71
Figura 86 - Slide 27 - 1ª Audiência Pública	72
Figura 87 - Slide 28 - 1ª Audiência Pública	72
Figura 88 - Slide 29 - 1ª Audiência Pública	73
Figura 89 - Slide 30 - 1ª Audiência Pública	73
Figura 90 - Slide 31 - 1ª Audiência Pública	74
Figura 91 - Slide 32 - 1ª Audiência Pública	74
Figura 92 - Slide 33 - 1ª Audiência Pública	75
Figura 93 - Slide 34 - 1ª Audiência Pública	75
Figura 94 - Slide 35 - 1ª Audiência Pública	76
Figura 95 - Slide 36 - 1ª Audiência Pública	76
Figura 96 - Slide 37 - 1ª Audiência Pública	77
Figura 97 - Slide 38 - 1ª Audiência Pública	77
Figura 98 - Slide 39 - 1ª Audiência Pública	78
Figura 99 - Slide 40 - 1ª Audiência Pública	78
Figura 100 - Contribuição do bairro Centro – Parte 1	79



Figura 101 Contribuição do bairro Centro - Parte 2.....	80
Figura 102 - Contribuição do bairro Centro - Parte 3	81
Figura 103 - Contribuição do bairro Centro - Parte 4	82
Figura 104 - Contribuição do bairro Centro - Parte 5	83
Figura 105 - Contribuição do bairro Centro - Parte 6	84
Figura 106 - Contribuição do bairro Centro - Parte 7	85
Figura 107 - Contribuição do bairro Centro - Parte 8	86
Figura 108 - Contribuição do bairro Centro - Parte 9	87
Figura 109 - Contribuição do bairro Centro - Parte 10	88
Figura 110 - Contribuição do bairro Centro - Parte 11	89
Figura 111 - Contribuição do bairro Centro - Parte 12	90
Figura 112 - Contribuição do bairro Centro - Parte 13	91
Figura 113 - Contribuição do bairro Centro - Parte 14	92
Figura 114 - Contribuições dos bairros Bela Vista e São Cristóvão - Parte 1	94
Figura 115 - Contribuições dos bairros Bela Vista e São Cristóvão - Parte 2	95
Figura 116 - Contribuições dos bairros Bela Vista e São Cristóvão - Parte 3	96
Figura 117 - - Contribuições dos bairros Bela Vista e São Cristóvão – Parte 4	97
Figura 118 - Contribuições dos bairros Nações e Portal – Parte1.....	98
Figura 119 - Contribuições dos bairros Nações e Portal – Parte2.....	99
Figura 120 - Contribuições dos bairros Nações e Portal – Parte3.....	100
Figura 121 - Contribuições bairros Nações e Portal – Parte4	101
Figura 122 - Contribuições dos bairros Nações e Portal – Parte5.....	102
Figura 123 - Contribuições dos bairros Nações e Portal – Parte 6.....	103
Figura 124 - Contribuições dos bairros Nações e Portal – Parte 7.....	104
Figura 125 - Contribuições dos bairros Nações e Portal – Parte 8.....	105
Figura 126 - Contribuições dos bairros Nações e Portal – Parte 9.....	106
Figura 127 – Contribuições dos bairros Nações e Portal – Parte 10.....	107
Figura 128 - Contribuições do bairro São José - Parte 1	108
Figura 129 - Contribuições do bairro São José - Parte 2	109
Figura 130 - Contribuições do bairro São José - Parte 3	110
Figura 131 - Contribuições do bairro São José - Parte 4	111
Figura 132 - Contribuições do bairro São José - Parte 5	112
Figura 133 - Contribuições do bairro São José - Parte 6	113
Figura 134 - Contribuições do bairro São José - Parte 7	114



Figura 135 - Contribuições do bairro São José - Parte 8	115
Figura 136 - Contribuições do bairro São José - Parte 9	116
Figura 137 - Contribuições do bairro São José - Parte 10	117
Figura 138 - Contribuições do bairro Santo Antônio - Parte 1	118
Figura 139 - Figura 138 - Contribuições do bairro Santo Antônio - Parte 2.....	119
Figura 140 - Figura 138 - Contribuições do bairro Santo Antônio - Parte 3.....	120
Figura 141 - Figura 138 - Contribuições do bairro Santo Antônio - Parte 4.....	121
Figura 142 - Figura 138 - Contribuições do bairro Santo Antônio - Parte 5.....	122
Figura 143 - Contribuições dos bairros Vila Salete, Jardim das Araucárias e Jardim das Hortênsias – Parte 1	123
Figura 144 - Contribuições dos bairros Vila Salete, Jardim das Araucárias e Jardim das Hortênsias – Parte 2	124
Figura 145 - Contribuições dos bairros Vila Salete, Jardim das Araucárias e Jardim das Hortênsias – Parte 3	125
Figura 146 - Contribuições dos bairros Vila Salete, Jardim das Araucárias e Jardim das Hortênsias – Parte 4	126
Figura 147 - Contribuições dos bairros Vila Salete, Jardim das Araucárias e Jardim das Hortênsias – Parte 5	127
Figura 148 - Contribuições dos bairros Vila Salete, Jardim das Araucárias e Jardim das Hortênsias – Parte 6	128
Figura 149 - Contribuições dos bairros Santa Mônica, São Sebastião e Jardim América – Parte 1	129
Figura 150 - Contribuições dos bairros Santa Mônica, São Sebastião e Jardim América – Parte 2.....	130
Figura 151 - Contribuições dos bairros Santa Mônica, São Sebastião e Jardim América – Parte 3.....	131
Figura 152 - Contribuições dos bairros Santa Mônica, São Sebastião e Jardim América – Parte 4.....	132
Figura 153 - Contribuições do bairro São Miguel – Parte 1	133
Figura 154 - Contribuições do bairro São Miguel – Parte 2.....	134
Figura 155 - Contribuições do bairro São Miguel – Parte 3.....	135
Figura 156 - Contribuições do bairro São Miguel – Parte 4.....	136
Figura 157 - Contribuições do bairro São Miguel – Parte 5.....	137
Figura 158 - Contribuições do bairro São Miguel – Parte 6.....	138



Figura 159 - Contribuições do bairro São Miguel – Parte 7.....	139
Figura 160 - Contribuições do bairro São Miguel – Parte 8.....	140
Figura 161 - Contribuições do bairro–Liberata, Macieira, Faxinal Dos Carvalhos, X De Novembro e Interior – Parte 1	141
Figura 162 - Contribuições do bairro–Liberata, Macieira, Faxinal Dos Carvalhos, X De Novembro e Interior – Parte 2	142
Figura 163 - Contribuições do bairro–Liberata, Macieira, Faxinal Dos Carvalhos, X De Novembro e Interior – Parte 3	143
Figura 164 - Contribuições do bairro–Liberata, Macieira, Faxinal Dos Carvalhos, X De Novembro e Interior – Parte 4	144
Figura 165 - Contribuições do bairro–Liberata, Macieira, Faxinal Dos Carvalhos, X De Novembro e Interior – Parte 5	145
Figura 166 - Contribuições do bairro–Liberata, Macieira, Faxinal Dos Carvalhos, X De Novembro e Interior – Parte 6	146
Figura 167 - Ata da Audiência Pública - Parte 1.....	148
Figura 168 - Ata da Audiência Pública - Parte 2.....	149
Figura 169 - Ata da Audiência Pública - Parte 3.....	150
Figura 170 - Convite da Oficina.....	152
Figura 171 - Lista de Presença da Oficina - Parte 1.....	153
Figura 172 - Lista de Presença da Oficina - Parte 2.....	153
Figura 173 - Apresentação do conteúdo durante a Oficina	154
Figura 174 - Presença da população	154
Figura 175 - Apresentação do conteúdo durante a Oficina	154
Figura 176 - Apresentação do conteúdo durante a Oficina	155
Figura 177 - Apresentação do conteúdo durante a Oficina	155
Figura 178 - Apresentação do conteúdo durante a Oficina	155
Figura 179 - Slide 1 - Oficina de Capacitação	156
Figura 180 - Slide 2 - Oficina de Capacitação	156
Figura 181 - Slide 3 - Oficina de Capacitação	156
Figura 182 - Slide 4 - Oficina de Capacitação	157
Figura 183 - Slide 5 - Oficina de Capacitação	157
Figura 184 - Slide 6 - Oficina de Capacitação	157
Figura 185 - Slide 7 - Oficina de Capacitação	158
Figura 186 - Slide 8 - Oficina de Capacitação	158



Figura 187 - Slide 9 - Oficina de Capacitação	158
Figura 188 - Slide 10 - Oficina de Capacitação	159
Figura 189 - Slide 11 - Oficina de Capacitação	159
Figura 190 - Slide 12 - Oficina de Capacitação	159
Figura 191 - Slide 13 - Oficina de Capacitação	160
Figura 192 - Slide 14 - Oficina de Capacitação	160
Figura 193 - Slide 15 - Oficina de Capacitação	160
Figura 194 - Slide 16 - Oficina de Capacitação	161
Figura 195 - Slide 17 - Oficina de Capacitação	161
Figura 196 - Slide 18 - Oficina de Capacitação	161
Figura 197 - Slide 19 - Oficina de Capacitação	162
Figura 198 - Slide 20 - Oficina de Capacitação	162
Figura 199 - Slide 21 - Oficina de Capacitação	162
Figura 200 - Slide 22 - Oficina de Capacitação	163
Figura 201 - Slide 23 - Oficina de Capacitação	163
Figura 202 - Slide 24 - Oficina de Capacitação	163
Figura 203 - Slide 25 - Oficina de Capacitação	164
Figura 204 - Slide 26 - Oficina de Capacitação	164
Figura 205 - Slide 27 - Oficina de Capacitação	164
Figura 206 - Slide 28 - Oficina de Capacitação	165
Figura 207 - Slide 29 - Oficina de Capacitação	165
Figura 208 - Slide 30 - Oficina de Capacitação	165
Figura 209 - Slide 31 - Oficina de Capacitação	166
Figura 210 - Slide 32 - Oficina de Capacitação	166
Figura 211 - Slide 33 - Oficina de Capacitação	166
Figura 212 - Slide 34 - Oficina de Capacitação	167
Figura 213 - Slide 35- Oficina de Capacitação	167
Figura 214 - Slide 36 - Oficina de Capacitação	167
Figura 215 - Slide 37 - Oficina de Capacitação	168
Figura 216 - Slide 38 - Oficina de Capacitação	168
Figura 217 - Slide 39 - Oficina de Capacitação	168
Figura 218 - Slide 40 - Oficina de Capacitação	169
Figura 219 - Slide 41 - Oficina de Capacitação	169
Figura 220 - Slide 42 - Oficina de Capacitação	169



Figura 221 - Slide 43 - Oficina de Capacitação	170
Figura 222 - Slide 44 - Oficina de Capacitação	170
Figura 223 - Slide 45 - Oficina de Capacitação	170
Figura 224 - Slide 46 - Oficina de Capacitação	171
Figura 225 - Slide 47 - Oficina de Capacitação	171
Figura 226 - Slide 48 - Oficina de Capacitação	171
Figura 227 - Slide 49 - Oficina de Capacitação	172
Figura 228 - Slide 50 - Oficina de Capacitação	172
Figura 229 - Slide 51 - Oficina de Capacitação	172
Figura 230 - Slide 52 - Oficina de Capacitação	173
Figura 231 - Slide 53 - Oficina de Capacitação	173
Figura 232 - Slide 54 - Oficina de Capacitação	173
Figura 233 - Slide 55 - Oficina de Capacitação	174
Figura 234 - Slide 56 - Oficina de Capacitação	174
Figura 235 - Slide 57 - Oficina de Capacitação	174
Figura 236 - Slide 58 - Oficina de Capacitação	175
Figura 237 – Contribuição através da ficha de consulta pública	175
Figura 238 – Contribuição através da ficha de consulta pública	176
Figura 239 – Contribuição através da ficha de consulta pública	176
Figura 240 – Contribuição através da ficha de consulta pública	177
Figura 241 – Contribuição através da ficha de consulta pública	177
Figura 242 – Contribuição através da ficha de consulta pública	178
Figura 243 – Contribuição através da ficha de consulta pública	178
Figura 244 – Contribuição através da ficha de consulta pública	179
Figura 245 – Contribuição através da ficha de consulta pública	179
Figura 246 – Contribuição através da ficha de consulta pública	180
Figura 247 – Resumo das Contribuições	180
Figura 248 - Mapa da divisão das Conferências Públicas.....	120
Figura 249 - Publicação em Diário Oficial	122
Figura 250 - Convite da Conferência Pública.....	122
Figura 251 - Site de Planejamento Urbano de Fraiburgo	123
Figura 252 - Lista de Presença - Conferência 01	123
Figura 253 - Lista de Presença - Conferência 01	123
Figura 254 - Lista de Presença - Conferência 01	124



Figura 255 - Lista de Presença - Conferência 01	125
Figura 256 - Lista de Presença - Conferência 01	125
Figura 257 - Lista de Presença - Conferência 01	126
Figura 258 - Apresentação do conteúdo durante a Conferência 01	126
Figura 259 - Apresentação do conteúdo durante a Conferência 01	127
Figura 260 - Presença da população	127
Figura 261 - Presença do Prefeito municipal.....	127
Figura 262 - Presença do Secretário de Planejamento	128
Figura 263 - Participação popular	128
Figura 264 - Slide 1 - Conferência 01.....	129
Figura 265 - Slide 2 - Conferência 01.....	129
Figura 266 - Slide 3 - Conferência 01.....	129
Figura 267 - Slide 4 - Conferência 01.....	130
Figura 268 - Slide 5- Conferência 01.....	130
Figura 269 - Slide 6 - Conferência 01.....	130
Figura 270 - Slide 7 - Conferência 01.....	131
Figura 271 - Slide 8 - Conferência 01.....	131
Figura 272 - Slide 9 - Conferência 01.....	131
Figura 273 - Slide 10 - Conferência 01.....	132
Figura 274 - Slide 11 - Conferência 01.....	132
Figura 275 - Slide 12 - Conferência 01.....	132
Figura 276 - Slide 13 - Conferência 01.....	133
Figura 277 - Slide 14 - Conferência 01.....	133
Figura 278 - Slide 15 - Conferência 01.....	133
Figura 279 - Slide 16 - Conferência 01.....	134
Figura 280 - Slide 17 - Conferência 01.....	134
Figura 281 - Slide 18 - Conferência 01.....	134
Figura 282 - Slide 19 - Conferência 01.....	135
Figura 283 - Slide 20 - Conferência 01.....	135
Figura 284 - Slide 21 - Conferência 01.....	135
Figura 285 - Slide 22 - Conferência 01.....	136
Figura 286 - Slide 23 - Conferência 01.....	136
Figura 287 - Slide 24 - Conferência 01.....	136
Figura 288 - Slide 25 - Conferência 01.....	137



Figura 289 - Slide 26 - Conferência 01.....	137
Figura 290 - Slide 26 - Conferência 01.....	137
Figura 291 - Slide 26 - Conferência 01.....	138
Figura 292 - Slide 26 - Conferência 01.....	138
Figura 293 - Slide 26 - Conferência 01.....	138
Figura 294 - Slide 26 - Conferência 01.....	139
Figura 295 - Slide 26 - Conferência 01.....	139
Figura 296 - Slide 26 - Conferência 01.....	139
Figura 297 - Slide 26 - Conferência 01.....	140
Figura 298 - Slide 26 - Conferência 01.....	140
Figura 299 - Slide 26 - Conferência 01.....	140
Figura 300 - Slide 26 - Conferência 01.....	141
Figura 301 - Slide 26 - Conferência 01.....	141
Figura 302 - Slide 26 - Conferência 01.....	141
Figura 303 - Contribuição através da Ficha de Inscrição	142
Figura 304 - Contribuição através da Ficha de Inscrição	143
Figura 305 - Contribuição através da Ficha de Inscrição	144
Figura 306 - Contribuição através da Ficha de Inscrição	145
Figura 307 - Contribuição através da Ficha de Inscrição	146
Figura 308 - Contribuição através da Ficha de Inscrição	147
Figura 309 - Ata da Conferência - Parte 01.....	148
Figura 310 - Publicação em Diário Oficial	149
Figura 311 - Convite da Conferência 02.....	150
Figura 312 - Site de planejamento urbano de Fraiburgo	150
Figura 313 - Lista de presença da Conferência 02 – Parte 01	151
Figura 314 - Lista de Presença da Conferência 02 - Parte 02	151
Figura 315 - Lista de Presença da Conferência 02 - Parte 02	152
Figura 316 - Lista de Presença da Conferência 02 - Parte 02	152
Figura 317 - Lista de Presença da Conferência 02 - Parte 02	153
Figura 318 - Lista de Presença da Conferência 02 - Parte 02	153
Figura 319 - Apresentação da 2ª conferência	154
Figura 320 - Apresentação da 2ª Conferência	154
Figura 321 - Manifestação popular.....	154
Figura 322 - Manifestação popular.....	155



Figura 323 - Manifestação popular.....	155
Figura 324 - Manifestação popular.....	155
Figura 325 - Manifestação popular.....	156
Figura 326 - Manifestação popular.....	156
Figura 327 - Manifestação popular.....	156
Figura 328 - Manifestação popular.....	157
Figura 329 - Manifestação popular.....	157
Figura 330 - Manifestação popular.....	157
Figura 331 - Manifestação popular.....	158
Figura 332 - Manifestação popular.....	158
Figura 333 - Manifestação popular.....	158
Figura 334 - Slide 1 - Conferência 02.....	159
Figura 335 - Slide 2 - Conferência 02.....	159
Figura 336 - Slide 2 - Conferência 02.....	159
Figura 337 - Slide 3 - Conferência 02.....	160
Figura 338 - Slide 4 - Conferência 02.....	160
Figura 339 - Slide 5 - Conferência 02.....	160
Figura 340 - Slide 6 - Conferência 02.....	161
Figura 341 - Slide 7 - Conferência 02.....	161
Figura 342 - Slide 8 - Conferência 02.....	161
Figura 343 - Slide 9 - Conferência 02.....	162
Figura 344 - Slide 10 - Conferência 02.....	162
Figura 345 - Slide 11 - Conferência 02.....	162
Figura 346 - Slide 12 - Conferência 02.....	163
Figura 347 - Slide 13 - Conferência 02.....	163
Figura 348 - Slide 14 - Conferência 02.....	163
Figura 349 - Slide 15 - Conferência 02.....	164
Figura 350 - Slide 16 - Conferência 02.....	164
Figura 351 - Slide 17 - Conferência 02.....	164
Figura 352 - Slide 18 - Conferência 02.....	165
Figura 353 - Slide 19 - Conferência 02.....	165
Figura 354 - Slide 20 - Conferência 02.....	165
Figura 355 - Slide 21 - Conferência 02.....	166
Figura 356 - Slide 22 - Conferência 02.....	166



Figura 357 - Slide 23 - Conferência 02.....	166
Figura 358 - Slide 24 - Conferência 02.....	167
Figura 359 - Slide 25 - Conferência 02.....	167
Figura 360 - Slide 26 - Conferência 02.....	167
Figura 361 - Slide 27 - Conferência 02.....	168
Figura 362 - Contribuição escrita	168
Figura 363 - Contribuição escrita	169
Figura 364 - Contribuição escrita	170
Figura 365 - Contribuição escrita	171
Figura 366 - Contribuição escrita	172
Figura 367 - Contribuição escrita	173
Figura 368 - Contribuição escrita	174
Figura 369 - Contribuição escrita	175
Figura 370 - Contribuição escrita	176
Figura 371 - Contribuição escrita	177
Figura 372 - Contribuição escrita	178
Figura 373 - Contribuição escrita	179
Figura 374 - Contribuição escrita	180
Figura 375 - Contribuição escrita	181
Figura 376 - Contribuição escrita	182
Figura 377 - Contribuição escrita	183
Figura 378 - Contribuição escrita	184
Figura 379 - Contribuição escrita	185
Figura 380 - Contribuição escrita	186
Figura 381 - Contribuição escrita	187
Figura 382 - Contribuição escrita	188
Figura 383 - Contribuição escrita	189
Figura 384 - Contribuição escrita	190
Figura 385 - Contribuição escrita	191
Figura 386 - Contribuição escrita	192
Figura 387 - Ata da Conferência 02 - Parte 01	193
Figura 388 - Ata da Conferência 02 - Parte 02.....	194
Figura 389 - Publicação no Diário Oficial	195
Figura 390 - Convite para a Conferência 03.....	196



Figura 391 - Divulgação no site do município de Fraiburgo	196
Figura 392 - Lista de Presença - Conferência 03 - Parte 01	197
Figura 393 - Lista de Presença - Conferência 03 - Parte 02	197
Figura 394 - Lista de Presença - Conferência 03 - Parte 03	198
Figura 395 - Apresentação da 3ª Conferência	199
Figura 396 - Apresentação da 3ª Conferência	199
Figura 397 - Apresentação da 3ª Conferência	199
Figura 398 - Apresentação da 3ª Conferência	200
Figura 399 - Apresentação da 3ª Conferência	200
Figura 400 - Slide 1 - Conferência 03.....	164
Figura 401 - Slide 2 - Conferência 03.....	164
Figura 402 - Slide 3 - Conferência 03.....	164
Figura 403 - Slide 4 - Conferência 03.....	165
Figura 404 - Slide 5 - Conferência 03.....	165
Figura 405 - Slide 6 - Conferência 03.....	165
Figura 406 - Slide 7 - Conferência 03.....	166
Figura 407 - Slide 8 - Conferência 03.....	166
Figura 408 - Slide 9 - Conferência 03.....	166
Figura 409 - Slide 10 - Conferência 03.....	167
Figura 410 - Slide 11- Conferência 03.....	167
Figura 411 - Slide 12 - Conferência 03.....	167
Figura 412 - Slide 13 - Conferência 03.....	168
Figura 413 - Slide 14 - Conferência 03.....	168
Figura 414 - Slide 15 - Conferência 03.....	168
Figura 415 - Slide 16 - Conferência 03.....	169
Figura 416 - Slide 17 - Conferência 03.....	169
Figura 417 - Slide 18 - Conferência 03.....	169
Figura 418 - Slide 19 - Conferência 03.....	170
Figura 419 - Slide 20 Conferência 03.....	170
Figura 420 - Slide 21 - Conferência 03.....	170
Figura 421 - Slide 22 - Conferência 03.....	171
Figura 422 - Slide 23 - Conferência 03.....	171
Figura 423 - Slide 24 - Conferência 03.....	171
Figura 424 - Slide 25 - Conferência 03.....	172



Figura 425 - Slide 26 - Conferência 03.....	172
Figura 426 - Slide 27 - Conferência 03.....	172
Figura 427 - Slide 28 - Conferência 03.....	173
Figura 428 - Slide 29 - Conferência 03.....	173
Figura 429 - Slide 30 - Conferência 03.....	173
Figura 430 - Slide 31 - Conferência 03.....	174
Figura 431 - Slide 32 - Conferência 03.....	174
Figura 432 - Contribuição escrita	175
Figura 433 - Contribuição escrita	176
Figura 434 - Contribuição escrita	177
Figura 435 - Contribuição escrita	178
Figura 436 - Contribuição escrita	179
Figura 437 - Contribuição escrita	180
Figura 438 - Contribuição escrita	181
Figura 439 - Ata da Conferência 03 - Parte 01	182
Figura 440 - Ata da Conferência 03 - Parte 02.....	183
Figura 441 - Publicação no Diário Oficial	180
Figura 442 - Convite para a Conferência 04.....	181
Figura 443 - Lista de Presença - Conferência 04 - Parte 01	182
Figura 444 - Lista de Presença - Conferência 04 - Parte 02	182
Figura 445 - Lista de Presença - Conferência 04 - Parte 02	183
Figura 446 - Apresentação da 4ª Conferência	184
Figura 447 - Apresentação da 4ª Conferência	184
Figura 448 - Apresentação da 4ª Conferência	184
Figura 449 – Manifestação popular	185
Figura 450 - Manifestação popular.....	185
Figura 451 – Manifestação Popular.....	185
Figura 452 – Manifestação popular	186
Figura 453 - Manifestação popular.....	186
Figura 454 – Manifestação Popular.....	186
Figura 455 - Slide 1 - Conferência 04.....	186
Figura 456 - Slide 2 - Conferência 04.....	186
Figura 457 - Slide 3 - Conferência 04.....	186
Figura 458 - Slide 4 - Conferência 04.....	187



Figura 459 - Slide 5 - Conferência 04.....	187
Figura 460 - Slide 6 - Conferência 04.....	187
Figura 461 - Slide 7 - Conferência 04.....	188
Figura 462 - Slide 8 - Conferência 04.....	188
Figura 463 - Slide 9 - Conferência 04.....	188
Figura 464 - Slide 10 - Conferência 04.....	189
Figura 465 - Slide 11 - Conferência 04.....	189
Figura 466 - Slide 12 - Conferência 04.....	189
Figura 467 - Slide 13 - Conferência 04.....	190
Figura 468 - Slide 14 - Conferência 04.....	190
Figura 469 - Slide 15 - Conferência 04.....	190
Figura 470 - Slide 16 - Conferência 04.....	191
Figura 471 - Slide 17 - Conferência 04.....	191
Figura 472 - Slide 18 - Conferência 04.....	191
Figura 473 - Slide 19 - Conferência 04.....	192
Figura 474 - Slide 20 - Conferência 04.....	192
Figura 475 - Slide 21 - Conferência 04.....	192
Figura 476 - Slide 22 - Conferência 04.....	193
Figura 477 - Slide 23 - Conferência 04.....	193
Figura 478 - Slide 24 - Conferência 04.....	193
Figura 479 - Slide 25 - Conferência 04.....	194
Figura 480 - Slide 26 - Conferência 04.....	194
Figura 481 - Slide 27 - Conferência 04.....	194
Figura 482 - Slide 32 - Conferência 03.....	195
Figura 483 - Contribuição escrita	196
Figura 484 - Contribuição escrita	197
Figura 485 - Contribuição escrita	198
Figura 486 - Contribuição escrita	199
Figura 487 - Contribuição escrita	200
Figura 488 - Contribuição escrita	201
Figura 489 - Contribuição escrita	202
Figura 490 - Contribuição escrita	203
Figura 491 - Contribuição escrita	204
Figura 492 - Contribuição escrita	205



Figura 493 - Ata da Conferência 04 - Parte 1.....	206
Figura 494 - Ata da Conferência 04 - Parte 02.....	207
Figura 495 - Publicação no Diário Oficial	208
Figura 496 - Convite para a Conferência 05.....	209
Figura 497 - Lista de Presença - Conferência 05 - Parte 01	210
Figura 498 - Lista de Presença - Conferência 05 - Parte 02	210
Figura 499 - Apresentação da 5ª Conferência	211
Figura 500 - Apresentação da 5ª Conferência	211
Figura 501 - Apresentação da 5ª Conferência	211
Figura 502 – Apresentação da 5ª Conferência.....	212
Figura 503 - Apresentação da 5ª Conferência	212
Figura 504 – Apresentação da 5ª Conferência.....	212
Figura 505 - Slide 1 - Conferência 05.....	212
Figura 506 - Slide 2 - Conferência 05.....	212
Figura 507 - Slide 3 - Conferência 05.....	212
Figura 508 - Slide 4 - Conferência 05.....	213
Figura 509 - Slide 5 - Conferência 05.....	213
Figura 510 - Slide 6 - Conferência 05.....	213
Figura 511 - Slide 7 - Conferência 05.....	214
Figura 512 - Slide 8 - Conferência 05.....	214
Figura 513 - Slide 9 - Conferência 05.....	214
Figura 514 - Slide 10 - Conferência 05.....	215
Figura 515 - Slide 11- Conferência 05.....	215
Figura 516 - Slide 12 - Conferência 05.....	215
Figura 517 - Slide 13 - Conferência 05.....	216
Figura 518 - Slide 14 - Conferência 05.....	216
Figura 519 - Slide 15 - Conferência 05.....	216
Figura 520 - Slide 16 - Conferência 05.....	217
Figura 521 - Slide 17 - Conferência 05.....	217
Figura 522 - Slide 18 - Conferência 05.....	217
Figura 523 - Slide 19 - Conferência 05.....	218
Figura 524 - Slide 20 Conferência 05.....	218
Figura 525 - Slide 21 - Conferência 05.....	218
Figura 526 - Slide 22 - Conferência 05.....	219



Figura 527 - Slide 23 - Conferência 05.....	219
Figura 528 - Slide 24 - Conferência 05.....	219
Figura 529 - Slide 25 - Conferência 03.....	220
Figura 530 - Slide 26 - Conferência 05.....	220
Figura 531 - Slide 27 - Conferência 05.....	220
Figura 532 - Slide 28 - Conferência 05.....	221
Figura 533 - Slide 29 - Conferência 05.....	221
Figura 534 - Slide 30 - Conferência 05.....	221
Figura 535 - Slide 31 - Conferência 05.....	222
Figura 536 - Slide 32 - Conferência 05.....	222
Figura 537 - Slide 33 - Conferência 05.....	222
Figura 538 - Ata da Conferência 05 - Parte 1.....	223
Figura 539 - Ata da Conferência 05 - Parte 02.....	224
Figura 540 - Ata da Conferência 05 - Parte 03.....	225
Figura 541 - Publicação no Diário Oficial	226
Figura 542 - Convite para a Conferência 06.....	227
Figura 543 - Lista de Presença - Conferência 06	228
Figura 544 - Lista de Presença - Conferência 06	228
Figura 545 - Lista de Presença - Conferência 06	229
Figura 546 - Lista de Presença - Conferência 06	229
Figura 547 - Apresentação da 6ª Conferência	230
Figura 548 - Apresentação da 6ª Conferência	230
Figura 549 - Apresentação da 6ª Conferência	230
Figura 550 – Apresentação da 6ª Conferência.....	231
Figura 551 - Apresentação da 6ª Conferência	231
Figura 552 – Apresentação da 6ª Conferência.....	231
Figura 553 - Slide 1 - Conferência 06.....	232
Figura 554 - Slide 2 - Conferência 06.....	232
Figura 555 - Slide 3 - Conferência 06.....	232
Figura 556 - Slide 4 - Conferência 06.....	233
Figura 557 - Slide 5 - Conferência 06.....	233
Figura 558 - Slide 6 - Conferência 06.....	233
Figura 559 - Slide 7 - Conferência 06.....	234
Figura 560 - Slide 8 - Conferência 06.....	234



Figura 561 - Slide 9 - Conferência 06.....	234
Figura 562 - Slide 10 - Conferência 06.....	235
Figura 563 - Slide 11- Conferência 06.....	235
Figura 564 - Slide 12 - Conferência 05.....	235
Figura 565 - Slide 13 - Conferência 06.....	236
Figura 566 - Slide 14 - Conferência 06.....	236
Figura 567 - Slide 15 - Conferência 06.....	236
Figura 568 - Slide 16 - Conferência 06.....	237
Figura 569 - Slide 17 - Conferência 06.....	237
Figura 570 - Slide 18 - Conferência 06.....	237
Figura 571 - Slide 19 - Conferência 06.....	238
Figura 572 - Slide 20 - Conferência 06.....	238
Figura 573 - Slide 21 - Conferência 06.....	238
Figura 574 - Slide 22 - Conferência 06.....	239
Figura 575 - Slide 23 - Conferência 06.....	239
Figura 576 - Slide 24 - Conferência 06.....	239
Figura 577 - Slide 25 - Conferência 06.....	240
Figura 578 - Slide 26 - Conferência 06.....	240
Figura 579 - Slide 27 - Conferência 06.....	240
Figura 580 - Slide 28 - Conferência 06.....	241
Figura 581 - Slide 29 - Conferência 06.....	241
Figura 582 - Slide 30 - Conferência 06.....	241
Figura 583 - Slide 31 - Conferência 06.....	242
Figura 584 - Slide 32 - Conferência 06.....	242
Figura 585 - Slide 33 - Conferência 06.....	242
Figura 586 - Slide 34 - Conferência 06.....	243
Figura 587 - Slide 35 - Conferência 06.....	243
Figura 588 - Slide 36 - Conferência 06.....	243
Figura 589 - Slide 37 - Conferência 06.....	244
Figura 590 - Ata da Conferência 06 - Parte 1.....	245
Figura 591 - Ata da Conferência 06 - Parte 02.....	246
Figura 592 - Ata da Conferência 06 - Parte 03.....	247
Figura 593 - Ata da Conferência 06 - Parte 04.....	248
Figura 594 - Publicação no Diário Oficial	249



Figura 595 - Convite para a Conferência 07.....	250
Figura 596 - Lista de Presença - Conferência 07 - Parte 01	251
Figura 597 - Lista de Presença - Conferência 07 - Parte 02	251
Figura 598 - Lista de Presença - Conferência 07 - Parte 03	252
Figura 599 - Apresentação da 7ª Conferência	252
Figura 600 - Apresentação da 7ª Conferência	253
Figura 601 - Apresentação da 7ª Conferência	253
Figura 602 – Apresentação da 7ª Conferência.....	254
Figura 603 - Manifestação popular.....	254
Figura 604 – Manifestação Popular.....	254
Figura 605 – Apresentação da 7ª Conferência.....	255
Figura 606 - Manifestação popular.....	255
Figura 607 – Manifestação Popular.....	255
Figura 608 - Slide 1 - Conferência 07.....	339
Figura 609 - Slide 2 - Conferência 07.....	339
Figura 610 - Slide 3 - Conferência 07.....	339
Figura 611 - Slide 4 - Conferência 07.....	340
Figura 612 - Slide 5 - Conferência 07.....	340
Figura 613 - Slide 6 - Conferência 07.....	340
Figura 614 - Slide 7 - Conferência 07.....	341
Figura 615 - Slide 8 - Conferência 07.....	341
Figura 616 - Slide 9 - Conferência 07.....	341
Figura 617 - Slide 10 - Conferência 07.....	342
Figura 618 - Slide 11- Conferência 07.....	342
Figura 619 - Slide 12 - Conferência 07.....	342
Figura 620 - Slide 13 - Conferência 07.....	343
Figura 621 - Slide 14 - Conferência 07.....	343
Figura 622 - Slide 15 - Conferência 07.....	343
Figura 623 - Slide 16 - Conferência 07.....	344
Figura 624 - Slide 17 - Conferência 07.....	344
Figura 625 - Slide 18 - Conferência 07.....	344
Figura 626 - Slide 19 - Conferência 07.....	345
Figura 627 - Slide 20 Conferência 07.....	345
Figura 628 - Slide 21 - Conferência 07.....	345



Figura 629 - Slide 22 - Conferência 07.....	346
Figura 630 - Slide 23 - Conferência 07.....	346
Figura 631 - Slide 24 - Conferência 07.....	346
Figura 632 - Slide 25 - Conferência 07.....	347
Figura 633 - Slide 26 - Conferência 07.....	347
Figura 634 - Slide 27 - Conferência 07.....	347
Figura 635 - Slide 28 - Conferência 07.....	348
Figura 636 - Slide 29 - Conferência 07.....	348
Figura 637 - Slide 30 - Conferência 07.....	348
Figura 638 - Slide 31 - Conferência 07.....	349
Figura 639 - Slide 32 - Conferência 07.....	349
Figura 640 - Slide 33 - Conferência 07.....	349
Figura 641 - Slide 34 - Conferência 07.....	350
Figura 642 - Slide 35 - Conferência 07.....	350
Figura 643 - Slide 36 - Conferência 07.....	350
Figura 644 - Slide 37 - Conferência 07.....	351
Figura 645 - Contribuição escrita	352
Figura 646 - Contribuição escrita	353
Figura 647 - Contribuição escrita	354
Figura 648 - Contribuição escrita	355
Figura 649 - Contribuições sobre o tema Patrimônio Histórico, Cultural, Lazer e Turístico.....	356
Figura 650 - Contribuições sobre o tema Habitação, uso e ocupação do solo.....	357
Figura 651 - Contribuições sobre o tema Meio ambiente e saneamento básico	358
Figura 652 - Contribuições sobre o tema Mobilidade Urbana	359
Figura 653 - Ata da Conferência 07 - Parte 1.....	360
Figura 654 - Ata da Conferência 07 - Parte 02.....	361
Figura 655 - Ata da Conferência 07 - Parte 03.....	362



APRESENTAÇÃO

O plano diretor é um instrumento básico da política de planejamento e desenvolvimento urbano, ou seja, seu objetivo é organizar o crescimento e o funcionamento da cidade como um todo, incluindo áreas rurais e urbanas. É uma lei municipal que deve ser discutida com todos os segmentos da população, é a forma de planejar o território, ocupar os espaços e prever a localização das atividades, garantindo melhores condições aos moradores.

O plano diretor conta com algumas etapas, a primeira é a Leitura Técnica da realidade local, a qual conta com indicadores socioeconômicos e análise de dados por uma equipe técnica capacitada e a segunda, a Leitura Comunitária que busca fazer uma leitura da realidade local através da participação popular, ou seja faz com que as pessoas que vivem na cidade olhem para o seu cotidiano de uma forma coletiva. Para que seja efetiva essa etapa deve-se realizar mobilizações, reuniões e materiais informativos de fácil linguagem.

Nesse documento se fará o relato da leitura comunitária, envolvendo três diferentes eventos: Audiência Pública Inicial, Oficina de Capacitação e Conferências Públicas. Cabe destacar, que o intuito do presente relatório é manter a plena transparência no processo de Revisão do Plano Diretor, bem como demonstrar a efetiva participação popular no Planejamento Urbano do município de Fraiburgo.



1 METODOLOGIA

A metodologia apresentada foi elaborada de acordo com os estudos realizados pelos técnicos do CIMCATARINA, incorporado às diversas técnicas utilizadas no planejamento urbanístico das grandes cidades do estado de Santa Catarina.

Busca tornar o processo de revisão mais efetivo e dinâmico visando à participação popular e membros da sociedade civil, respeitando os princípios fundamentais do planejamento integrado: conhecer, compreender, julgar e intervir.

A documentação que segue é a publicação em diário oficial dos decretos que regulamentam o processo participativo de revisão do plano diretor no município de Fraiburgo e nomeiam as comissões que irão fazer parte do processo.



Figura 2 Regimento Geral - Parte 2

13/03/2018
Decreto 22 2018 de Freiburg SC

Secretário de Administração, Planejamento e Inovação
Este texto não substitui o publicado no DOM de 29.01.2018 - Edição nº 2441

REGIMENTO GERAL DO PROCESSO DE REVISÃO DO PLANO DIRETOR E DA ELABORAÇÃO DO PLANO DE MOBILIDADE URBANA DE FRAIBURGO/SC

Capítulo I
DISPOSIÇÕES GERAIS, FINALIDADES E ÂMBITOS DE ATUAÇÃO

Art. 1º O presente regimento tem por finalidade regulamentar o processo participativo de Revisão do Plano Diretor e da elaboração do Plano de Mobilidade Urbana do Município de Freiburg de forma a garantir:

- I - A promoção de instâncias e mecanismos de diálogo e participação social;
- II - O estabelecimento de regras claras, validadas coletivamente e que vigorem durante todo o processo de revisão;
- III - A disponibilização e a produção de informações sobre a realidade do Município;
- IV - A combinação de estudos técnicos com a visão da sociedade sobre o Município por ela desejado, resultante do processo de participação social, regulamentando o uso da propriedade urbana em prol do bem coletivo, da segurança, do bem-estar dos cidadãos e do equilíbrio ambiental, respeitada a legislação aplicável.

§ 1º Plano Diretor é o instrumento básico da política de desenvolvimento e de expansão urbana, parte integrante do processo de planejamento municipal, integrador das políticas públicas, especialmente ordenamento territorial, moradia e regularização fundiária, saneamento ambiental, transporte e mobilidade, proteção e defesa civil.

§ 2º O projeto de Lei Complementar do Plano Diretor do Município de Freiburg é matéria de iniciativa do Poder Executivo Municipal, contando com participação e controle social em todas as fases do processo de Revisão.

§ 3º Plano de Mobilidade Urbana é o instrumento da política de desenvolvimento e expansão urbana, sendo parte integrante do processo de planejamento municipal.

Capítulo II
DOS OBJETIVOS DO PROCESSO

Art. 2º O processo de revisão do Plano Diretor do Município de Freiburg tem por objetivo:

- I - Criar e ampliar canais de participação e controle social por parte dos cidadãos e das instâncias representativas dos vários segmentos sociais;
- II - Tornar transparentes, inclusivos e acessíveis os processos de planejamento e gestão da política urbana;
- III - Promover ações de capacitação de representantes da sociedade, para que possam atuar nos processos decisórios relativos ao planejamento e gestão da política urbana;

<https://leismunicipais.com.br/a/sc/f/fraiburgo/decretor2018/3/22/decreto-n-22-2018-estabelece-o-regimento-geral-do-processo-de-revisao-do-pla...> 2/12

Fonte: Leis Municipais (2018)



Figura 3 - Regimento Geral - Parte 3

13/03/2018	Decreto 22 2018 de Fraiburgo SC
<p>IV - Contribuir para identificar as prioridades da sociedade civil aplicáveis ao planejamento urbano;</p> <p>V - Acompanhar, avaliar e articular projetos, programas e políticas públicas, na revisão do Plano Diretor de Fraiburgo, especialmente verificando limites e possibilidades de articulação com programas e políticas públicas aplicáveis ao planejamento urbano;</p> <p>VI - Buscar a continuidade entre o processo de planejamento e de implementação, de forma a impedir a descaracterização das diretrizes urbanísticas do Município que serão estabelecidas.</p> <p>Art. 3º O processo de elaboração do Plano de Mobilidade Urbana do Município de Fraiburgo tem por objetivo contribuir para o acesso universal à cidade, o fomento e a concretização das condições que contribuam para a efetivação dos princípios, objetivos e diretrizes da política de desenvolvimento urbano, por meio do planejamento e da gestão democrática do Sistema Nacional de Mobilidade Urbana; dentre os objetivos ficam estabelecidos:</p> <p>I - Reduzir as desigualdades e promover a inclusão social;</p> <p>II - Promover o acesso aos serviços básicos e equipamentos sociais;</p> <p>III - Proporcionar melhoria nas condições urbanas da população no que se refere à acessibilidade e à mobilidade;</p> <p>IV - Promover o desenvolvimento sustentável com a mitigação dos custos ambientais e socioeconômicos dos deslocamentos das pessoas e cargas na cidade;</p> <p>V - Consolidar a gestão democrática como instrumento e garantia da construção contínua do aprimoramento da mobilidade urbana.</p> <p style="text-align: center;">Capítulo III DAS ETAPAS DO PROCESSO</p> <p>Art. 4º No âmbito do Poder Executivo municipal, o processo participativo de revisão do Plano Diretor do Município de Fraiburgo será dividido nas seguintes etapas:</p> <p>I - Etapa 1, denominada "Preparação do Processo de Planejamento Participativo";</p> <p>II - Etapa 2, denominada "Leitura e Diagnóstico da Realidade Municipal - Técnica e Comunitária";</p> <p>III - Etapa 3, denominada "Definição dos Eixos Estratégicos e Formulação de Propostas";</p> <p>IV - Etapa 4, denominada "Elaboração e Apresentação da Versão Preliminar da Proposta de Plano Diretor e do Plano de Mobilidade Urbana";</p> <p>V - Etapa 5, denominada "Consulta Pública, Conferência Final e Consolidação do Projeto de Lei do Plano Diretor e do Plano de Mobilidade Urbana".</p> <p>§ 1º A Etapa 1 compõe-se de providências iniciais de sensibilização, mobilização e capacitação dos agentes públicos e privados que constroem e utilizam o território do Município, através das seguintes ações:</p>	
<p>https://leismunicipais.com.br/a/sc/f/fraiburgo/decretor2018/3/22/decreto-n-22-2018-estabelece-o-regimento-geral-do-processo-de-revisao-do-pla... 3/12</p>	

Fonte: Leis Municipais (2018)



Figura 4 - Regimento Geral - Parte 4

13/03/2018	Decreto 22 2018 de Fraiburgo SC
<p>I - Instituição, definição de atribuições e nomeação de integrantes titulares e suplentes, por ato da Prefeitura municipal:</p> <p>a) Do Grupo Técnico de Apoio (GTA); b) Do Grupo de Trabalho Municipal (GTM); c) Do Colegiado de Representação Popular (CRP).</p> <p>II - Divisão territorial e estabelecimento do calendário de eventos, voltados ao processo;</p> <p>III - Comunicação com os órgãos de imprensa local, para fins de colaboração na divulgação do processo de revisão do Plano Diretor e de elaboração do Plano de Mobilidade Urbana;</p> <p>IV - Intercâmbio com os demais órgãos públicos das esferas estaduais e federais, inclusive empresas concessionárias, permissionárias e prestadoras de serviços públicos, visando à colaboração destes no processo de revisão do Plano Diretor e de elaboração do Plano de Mobilidade Urbana;</p> <p>V - Realização de audiência pública para instaurar oficialmente e tornar público o processo participativo de revisão do Plano Diretor e da elaboração do Plano de Mobilidade Urbana.</p> <p>§ 2º A Etapa 2 constitui na elaboração do diagnóstico, da realidade do Município de Fraiburgo, com base na leitura técnica pelos profissionais responsáveis, pelo desenvolvimento da revisão do Plano Diretor e da elaboração do Plano de Mobilidade Urbana, e pela comunidade. Compreende em uma análise e avaliação do Plano Diretor vigente, e da composição de pontos negativos e potencialidades da cidade. Este documento compõe-se de levantamento, sistematização e avaliação de dados e informações, sendo considerado:</p> <p>I - Fatores condicionantes da Mobilidade Urbana;</p> <p>II - Condicionantes Ambientais;</p> <p>III - Infraestrutura Urbana;</p> <p>IV - Projeções Populacionais;</p> <p>V - Características gerais da Zona Urbana e Rural;</p> <p>VI - Morfologia Urbana;</p> <p>VII - Levantamento de Uso e Ocupação do Solo;</p> <p>VIII - Características histórico-culturais;</p> <p>IX - Consolidação da realidade municipal, através de Relatório, resultante da união das leituras técnica e comunitária;</p> <p>X - Realização das Oficinas Estratégicas, capacitando os membros do Colegiado de Representação Popular para sua atuação no processo de revisão do Plano Diretor e da elaboração do Plano de Mobilidade Urbana;</p> <p>XI - Estruturação e revisão de propostas decorrentes das oficinas, especialmente os conteúdos que embasarão o Macrozoneamento;</p>	
<p>https://leismunicipais.com.br/a/sc/f/fraiburgo/decreto/2018/3/22/decreto-n-22-2018-estabelece-o-regimento-geral-do-processo-de-revisao-do-pla... 4/12</p>	

Fonte: Leis Municipais (2018)



Figura 5 - Regimento Geral - Parte 5

13/03/2018	Decreto 22 2018 de Fraiburgo SC
<p>XII - Definição das regras para a instituição e funcionamento do sistema de acompanhamento e controle do Plano Diretor e do Plano de Mobilidade Urbana de Fraiburgo.</p> <p>§ 3º A Etapa 3 definirá as bases para a formulação dos objetivos, diretrizes e eixos estratégicos do desenvolvimento municipal e da expansão urbana, através das seguintes ações:</p> <p>I - Construção de Cenários, estudos e propostas;</p> <p>II - Elaboração de Mapas Temáticos;</p> <p>III - Elaboração da Proposta do Projeto de Lei.</p> <p>§ 4º A Etapa 4 consolidará, apresentará e disponibilizará a versão preliminar do anteprojeto de lei complementar do Plano Diretor e do Plano de Mobilidade Urbana, através das seguintes ações:</p> <p>I - Definição do conteúdo mínimo do Plano Diretor e do Plano de Mobilidade Urbana, na forma estabelecida pelo Estatuto da Cidade e seguindo orientações das resoluções aplicáveis, emitidas pelo Conselho Nacional das Cidades, ou CONCIDADES;</p> <p>II - Elaboração da versão preliminar do anteprojeto de lei complementar, a partir do conteúdo mínimo definido e das bases estabelecidas na Etapa 2 e 3;</p> <p>III - Definição das regras da consulta pública, a serem validadas pelo Município de Fraiburgo, sobre a versão preliminar do anteprojeto de lei complementar;</p> <p>IV - Apresentação, em audiência pública, do anteprojeto de lei complementar e das regras da consulta pública.</p> <p>§ 5º A Etapa 5 consiste na elaboração da versão final do anteprojeto de Lei Complementar do Plano Diretor e do Plano de Mobilidade Urbana, através das seguintes ações:</p> <p>I - Início da consulta pública, que deverá observar o prazo estabelecido nas regras referidas no inciso III do parágrafo quarto deste artigo;</p> <p>II - Sistematização, análise e validação das sugestões recebidas durante a consulta pública;</p> <p>III - Realização de uma Audiência Pública para abertura oficial e apresentação das regras da Audiência Pública Final;</p> <p>IV - Realização da Audiência Pública Final para deliberação sobre as sugestões validadas;</p> <p>V - Consolidação do projeto de lei complementar do Plano Diretor e do Plano de Mobilidade Urbana, com base nas deliberações da Audiência Pública Final;</p> <p>VI - Encaminhamento à Prefeita Municipal, para ato contínuo, submissão à tramitação legislativa.</p> <p style="text-align: center;">Capítulo IV DAS RESPONSABILIDADES DO PODER EXECUTIVO MUNICIPAL</p> <p>https://leismunicipais.com.br/a/sc/f/fraiburgo/decreto2018/3/22/decreto-n-22-2018-estabelece-o-regimento-geral-do-processo-de-revisao-do-pla... 5/12</p>	

Fonte: Leis Municipais (2018)



Figura 6 - Regimento Geral - Parte 6

13/03/2018 Decreto 22 2018 de Fraiburgo SC

Art. 3º O Poder Executivo Municipal garantirá a participação da população, a plena realização dos trabalhos necessários ao processo, a ampla publicidade e o acesso às informações, na forma dos incisos I a III do § 4º do art. 40 e do art. 43 do Estatuto da Cidade, e de acordo com as recomendações do Conselho das Cidades do Ministério das Cidades, em especial a Resolução nº 25, de 18 de março de 2005.

Parágrafo único. O Poder Executivo municipal nomeará o Grupo Técnico de Apoio (GTA).

Art. 6º O Grupo Técnico de Apoio garantirá a disponibilização de dados e informações ao CIMCATARINA ao Colegiado de Representação Popular e a qualquer interessado.

§ 1º O Grupo Técnico de Apoio é composto por 9 (nove) integrantes.

§ 2º Cada integrante do Grupo de Técnico de Apoio deverá indicar um respectivo suplente nas suas ausências e impedimentos.

§ 3º O Grupo Técnico de Apoio se extinguirá após a entrada em vigor da nova lei do Plano Diretor e do Plano de Mobilidade Urbana.

Art. 7º São atribuições do Grupo Técnico de Apoio:

- I - Acompanhar e supervisionar todas as etapas do processo, de responsabilidade do Poder Executivo Municipal, incluindo-se a participação nos eventos, reuniões, oficinas, conferência, audiências públicas, e demais atividades pertinentes ao processo;
- II - Coletar, repassar e promover todos os atos necessários o acesso às informações relacionadas ao planejamento urbano e territorial acessíveis ao município, para a equipe técnica do Consórcio Intermunicipal Catarinense - CIMCATARINA;
- III - Supervisionar a compatibilização da leitura técnica com a leitura comunitária ao longo de todo o processo;
- IV - Elaborar respostas oficiais, pareceres e recomendações técnicas de acordo com as atribuições profissionais e cargos e funções de seus integrantes;
- V - Organizar e manter atualizado um cadastro para contato com as organizações e associações representativas dos vários segmentos da sociedade civil interessados no processo;
- VI - Realizar todos os atos internos e externos necessários ao levantamento de informações junto aos órgãos públicos, especialmente as empresas concessionárias;
- VII - Redigir e fazer publicar convocações e editais necessários ao processo;
- VIII - Garantir a entrega de convites e convocações, bem como manter e organizar os avisos de recebimento;
- IX - Promover a divulgação das reuniões, eventos, audiências, oficinas, consultas públicas e conferência pertinentes ao processo;
- X - Apoiar administrativa e operacionalmente a execução das reuniões, eventos, conferência, oficinas,

<https://leismunicipais.com.br/a/sc/f/fraiburgo/decretor2018/3/22/decreto-n-22-2018-estabelece-o-regimento-geral-do-processo-de-revisao-do-pla...> 6/12

Fonte: Leis Municipais (2018)



Figura 7 - Regimento Geral - Parte 7

13/03/2018	Decreto 22 2018 de Fraiburgo SC
<p>consultas públicas e audiências pertinentes ao processo;</p> <p>XI - Providenciar e garantir o devido registro do processo através de filmagens, gravações de áudio e fotografias, bem como, lavrar ata da Audiência Pública Inicial, das Conferências Públicas e da Audiência Pública Final;</p> <p>XII - Convocar, participar e coordenar as reuniões e ações do Grupo de Trabalho Municipal;</p> <p>XIII - Definir a divisão territorial preliminar do Município em áreas para a realização de eventos comunitários;</p> <p>XIV - Estabelecer contato e troca de informações com os demais órgãos públicos das esferas estaduais e federais, inclusive empresas concessionárias, permissionárias e prestadoras de serviços públicos, visando à colaboração destes no processo de revisão do Plano Diretor e da elaboração do Plano de Mobilidade Urbana;</p> <p>XV - Prestar apoio ao Executivo e Legislativo Municipal e a qualquer outro órgão público, de forma a poder esclarecer quaisquer questões relacionadas ao processo de revisão do Plano Diretor e de elaboração do Plano de Mobilidade Urbana, para tanto acompanhando os atos da Administração Pública e a tramitação legislativa;</p> <p>XVI - Auxiliar a chefe do Poder Executivo Municipal na resposta e no encaminhamento das demandas dos munícipes no tocante às reivindicações que não forem referentes ao processo de revisão do Plano Diretor e da elaboração do Plano de Mobilidade Urbana.</p> <p>Art. 8º O Grupo de Trabalho Municipal (GTM) será formado por representantes das Secretarias, Autarquias e Fundações do Município de Fraiburgo, e possui o objetivo de facilitar o levantamento de dados e informações para serem remetidos ao Grupo Técnico de Apoio.</p> <p>§ 1º O Grupo de Trabalho Municipal possui 11 (onze) membros integrantes.</p> <p>§ 2º Cada integrante do Grupo de Trabalho Municipal deverá indicar um respectivo suplente nas suas ausências e impedimentos.</p> <p>§ 3º O Grupo de Trabalho Municipal se extinguirá após a entrada em vigor da nova lei do Plano Diretor e do Plano de Mobilidade Urbana.</p> <p>Art. 9º São atribuições do Grupo de Trabalho Municipal:</p> <p>I - Atender às convocações demandas do Grupo Técnico de Apoio, relacionadas ao processo;</p> <p>II - Apoiar administrativa e operacionalmente as ações demandadas pelo Grupo Técnico de Apoio;</p> <p>III - Participar das reuniões convocadas pelo Grupo Técnico de Apoio;</p> <p>IV - Representar o Poder Executivo Municipal no Colegiado de Representação Popular, juntamente com o Grupo Técnico de Apoio;</p> <p>V - Coletar e repassar os dados e informações solicitadas para o processo, especialmente estudos, levantamentos, projetos, cadastros e mapeamentos;</p>	
<p>https://leismunicipais.com.br/a/sc/f/fraiburgo/decretor2018/3/22/decreto-n-22-2018-estabelece-o-regimento-geral-do-processo-de-revisao-do-pla... 7/12</p>	

Fonte: Leis Municipais (2018)



Figura 8 - Regimento Geral - Parte 8

13/03/2018	Decreto 22 2018 de Fraiburgo SC
<p>VI - Prestar esclarecimentos, elaborar respostas oficiais, pareceres e recomendações técnicas de acordo com as respectivas atribuições profissionais, cargos e funções;</p> <p>VII - Auxiliar na articulação das diversas políticas públicas executadas e por executar, relacionadas ao processo.</p>	
<p style="text-align: center;">Capítulo V DA PARTICIPAÇÃO E CONTROLE SOCIAL</p>	
<p>Art. 10 Fica assegurada a participação da sociedade civil em todas as etapas do processo de revisão do Plano Diretor e da elaboração do Plano de Mobilidade Urbana, mediante os seguintes instrumentos de gestão democrática e participação social:</p>	
<p>I - Colegiado de Representação Popular;</p>	
<p>II - Eventos:</p>	
<p>a) Municipais;</p>	
<p>b) Comunitários ou Territoriais;</p>	
<p>c) Setoriais ou por Segmentos Sociais;</p>	
<p>III - Audiência Pública Inicial;</p>	
<p>IV - Conferências Públicas;</p>	
<p>V - Oficinas Estratégicas;</p>	
<p>VI - Consulta Pública;</p>	
<p>VII - Audiência Pública Final do Plano Diretor e do Plano de Mobilidade Urbana.</p>	
<p>§ 1º Será garantido o respeito à diversidade, especificamente pela realização de debates por segmentos sociais, por temas e por divisões territoriais, bem como, pela alternância dos locais de discussão.</p>	
<p>§ 2º Será garantido, a qualquer interessado, o amplo acesso aos documentos e informações especialmente por meio da:</p>	
<p>I - Ampla comunicação pública, em linguagem acessível, através dos meios de comunicação sociais disponíveis;</p>	
<p>II - Ciência do cronograma e dos locais das reuniões, da apresentação dos estudos e propostas sobre o Plano Diretor e sobre o Plano de Mobilidade Urbana, com antecedência de, no mínimo, 15 (quinze) dias;</p>	
<p>III - Publicação e divulgação dos resultados dos debates e das propostas adotadas nas diversas etapas do processo.</p>	
<p>§ 3º Poderão ser criados ambientes virtuais de interação social, em especial por meio da internet, cuja metodologia e prazo de duração serão validados pelo Grupo Técnico de Apoio.</p>	
<p>https://leismunicipais.com.br/a/sc/f/fraiburgo/decretor2018/3/22/decreto-n-22-2018-estabelece-o-regimento-geral-do-processo-de-revisao-do-pla... 8/12</p>	

Fonte: Leis Municipais (2018)



Figura 10 - Regimento Geral - Parte 10

13/03/2018	Decreto 22 2018 de Fraiburgo SC
<p>elaboração do Plano de Mobilidade Urbana;</p> <p>II - Apresentar os resultados e produtos da leitura da realidade municipal referida nesta norma;</p> <p>III - Apresentar as regras da consulta pública e da Audiência Pública Final;</p> <p>IV - Apresentar a versão preliminar de anteprojeto de lei complementar do Plano Diretor e do Plano de Mobilidade Urbana;</p> <p>V - Submeter à aprovação pelos membros do Conselho de Desenvolvimento Municipal as eventuais emendas à versão preliminar do anteprojeto de lei complementar do Plano Diretor e do Plano de Mobilidade Urbana.</p> <p>§ 2º Os eventos comunitários ou territoriais terão como objetivos a realização do levantamento preliminar, de caráter consultivo, do ponto de vista das comunidades sobre questões relativas às suas respectivas realidades locais e ao Município como um todo.</p> <p style="text-align: center;">Seção III Das Conferências Públicas</p> <p>Art. 34 No processo de revisão do Plano Diretor e da elaboração do Plano de Mobilidade Urbana, as Conferências Públicas fundam-se no inciso I do parágrafo quarto do art. 40 do Estatuto da Cidade, e tem por objetivo informar, colher subsídios, debater, rever e analisar o conteúdo do Plano Diretor e do Plano de Mobilidade Urbana, e atender aos seguintes requisitos:</p> <p>I - Regulação por meio de regimento, elaborado em estrita observância à presente norma e validado pelo Município de Fraiburgo;</p> <p>II - Convocação por edital e anúncio pela imprensa local;</p> <p>III - Realização em locais e horários acessíveis à maioria da população;</p> <p>IV - Serem dirigidas pelo Poder Público municipal, que garantirá a exposição, pela equipe técnica do CIMCATARINA, sobre os temas que serão abordados e abrirá as discussões aos presentes;</p> <p>V - Garantia da participação de todos os cidadãos e cidadãs, independentemente de comprovação de residência ou qualquer outra condição;</p> <p>VI - Garantia de registro de presença dos participantes, através de ficha de inscrição individual;</p> <p>VII - Garantia de registro em vídeo e áudio para subsidiar a lavratura da respectiva ata, cujos conteúdos deverão ser apensados ao projeto de lei complementar do Plano Diretor e do Plano de Mobilidade Urbana, compondo memorial do processo, inclusive na sua tramitação legislativa.</p> <p style="text-align: center;">Seção IV Das Oficinas Estratégicas</p> <p>Art. 35 As Oficinas Estratégicas são eventos consultivos e deliberativos direcionados aos integrantes do Grupo Técnico de Apoio, Grupo de Trabalho Municipal e Colegiado de Representação Popular, bem como a</p> <p>https://eismunicipais.com.br/a/sc/fraiburgo/decretor2018/3/22/decreto-n-22-2018-estabelece-o-regimento-geral-do-processo-de-revisao-do-pl... 10/12</p>	

Fonte: Leis Municipais (2018)



Figura 11 - Regimento Geral - Parte 11

13/03/2018	Decreto 22 2018 de Fraiburgo SC
<p>toda a população, tendo por objetivos:</p> <ul style="list-style-type: none">I - A elaboração da visão estratégica, dos eixos estratégicos e de propostas para ações que deverão compor o Plano Diretor e garantir sua efetiva implementação;II - A definição das bases para elaboração do macrozoneamento do Município;III - Definição de regras para a instituição do sistema de acompanhamento e controle, inclusive o Conselho da Cidade e o Conselho de Mobilidade Urbana, consoante art. 42, III, do Estatuto da Cidade.	
<p>Seção V Da Consulta Pública</p>	
<p>Art. 16 A Consulta Pública constitui mecanismo participativo, de caráter consultivo, com prazo definido e aberta a qualquer interessado.</p> <p>§ 1º A Consulta Pública tem por objetivo receber contribuições por escrito da sociedade civil sobre a versão preliminar do anteprojeto de lei complementar do Plano Diretor e do Plano de Mobilidade Urbana, ou aspecto específico no processo de revisão, devendo observar, no mínimo, os seguintes requisitos mínimos:</p> <ul style="list-style-type: none">I - Divulgação ampla e prévia do documento convocatório, especificando seu objeto, regras e o prazo de realização;II - Disponibilização prévia, a qualquer interessado:<ul style="list-style-type: none">a) Dos documentos que serão objeto da consulta, em linguagem simples e objetiva;b) Dos estudos e do material técnico utilizado como fundamento para a versão preliminar do anteprojeto;III - Sistematização das contribuições recebidas;IV - Publicidade de seus resultados;V - Compromisso de resposta às propostas recebidas. <p>§ 2º A Consulta Pública será regida por regras próprias, que deverão estar de acordo com os requisitos mínimos previstos no parágrafo primeiro deste artigo e serem previamente aprovadas pelo Município de Fraiburgo.</p>	
<p>Seção VI Da Audiência Pública Final do Plano Diretor Participativo</p>	
<p>Art. 17 A Audiência Pública final do Plano Diretor e do Plano de Mobilidade Urbana é o evento que tem como objetivo a aprovação de eventuais emendas à versão preliminar do anteprojeto de lei complementar do Plano Diretor e do Plano de Mobilidade Urbana.</p> <p>§ 1º A Audiência Pública Final será regida por regras próprias, previamente estipuladas.</p> <p>§ 2º A Audiência Pública Final é evento público e aberto a qualquer interessado.</p>	
<p>https://leismunicipais.com.br/a/sc/f/fraiburgo/decretor2018/3/22/decreto-n-22-2018-estabelece-o-regimento-geral-do-processo-de-revisao-do-pl... 11/12</p>	



Fonte: Leis Municipais (2018)



Figura 13 - Regimento interno das Conferências Públicas - Parte 1

13/03/2018

Decreto 23 2018 de Fraiburgo SC



www.LeisMunicipais.com.br

DECRETO Nº 23, DE 26 DE JANEIRO DE 2018.

ESTABELECE O REGIMENTO INTERNO DAS CONFERÊNCIAS PÚBLICAS REGIONAIS DE REVISÃO DO PLANO DIRETOR E DA ELABORAÇÃO DO PLANO DE MOBILIDADE URBANA DE FRAIBURGO E DÁ OUTRAS PROVIDÊNCIAS.

A PREFEITA MUNICIPAL DE FRAIBURGO, no uso das atribuições que lhe são conferidas pelo art. 61, inciso VI, da Lei Orgânica Municipal, e

CONSIDERANDO que o Plano Diretor é o instrumento básico da política de desenvolvimento e expansão urbana, sendo parte integrante do processo de planejamento municipal;

CONSIDERANDO a instituição da Política Nacional de Mobilidade Urbana, que tem como prisma o desenvolvimento sustentável das cidades e o bem estar dos cidadãos com foco em modos alternativos de transporte;

CONSIDERANDO que o Poder Executivo Municipal de Fraiburgo está promovendo, o Processo de Revisão do Plano Diretor e da elaboração do Plano de Mobilidade Urbana de Fraiburgo;

CONSIDERANDO a necessidade de se definir de forma sistematizada as atribuições de grupos de trabalho internos e de apoio à Prefeitura Municipal, bem como a necessidade de se definir um regimento das Conferências, prevendo as regras de participação e controle social no aludido Processo de Planejamento Urbano, DECRETA:

Art. 1º Fica estabelecido o Regimento Interno Das Conferências Públicas Regionais de Revisão do Plano Diretor e da elaboração do Plano de Mobilidade Urbana de Fraiburgo, na forma dos dispositivos em anexo.

Art. 2º O presente Decreto entrará em vigor na data de sua publicação.

GABINETE DA PREFEITA,
FRAIBURGO, 26 DE JANEIRO DE 2018.

CLAUDETE GHELLER MATHIAS
Prefeita Municipal

ANDRÉ LUIZ DE OLIVEIRA

<https://leismunicipais.com.br/a/sc/f/fraiburgo/decretor2018/3/23/decreto-n-23-2018-estabelece-o-regimento-interno-das-conferencias-publicas-regi...> 1/5

Fonte: Leis Municipais (2018)



Figura 14 - Regimento interno das Conferências Públicas - Parte 2

13/03/2018 Decreto 23.2018 de Fraiburgo SC

Secretário de Administração, Planejamento e Inovação

Este texto não substitui o publicado no DOM de 30.01.2018 - Edição nº 2442

REGIMENTO INTERNO DAS CONFERÊNCIAS PÚBLICAS REGIONAIS

As Conferências Públicas Regionais possuem caráter consultivo e não vinculante e tem por finalidade informar, dirimir dúvidas, bem como, obter dados, subsídios, informações, sugestões, críticas e propostas sobre a Revisão do Plano Diretor e da elaboração do Plano de Mobilidade Urbana do Município de Fraiburgo, com recorte espacial na respectiva Região ora em análise, com vistas a democratizar, conferir transparência e assegurar a participação popular na Revisão do Plano Diretor e da elaboração do Plano de Mobilidade Urbana.

DAS DISPOSIÇÕES PRELIMINARES

Art. 1º As Conferências Públicas Regional, doravante denominada CPR, será aberta a todos que queiram participar, não havendo qualquer tipo de restrição.

Art. 2º Os espaços a serem realizadas as CPRs serão definidos pelo Município de Fraiburgo.

Art. 3º A responsabilidade pela locação/reserva do espaço selecionado pelo Município de Fraiburgo para realização das CPRs.

Art. 4º O local deverá ser dotado de estrutura adequada de acomodações aos participantes e organizadores, bem como, equipado com estruturas de som e imagem, de modo a proporcionar condições adequadas de exposição, participação e gravação dos fatos ocorridos, respeitando as normas de acessibilidade universal.

Art. 5º A divulgação da CPR será de responsabilidade da PMF e deverá ocorrer de acordo com o Plano de Mobilização e Divulgação aprovado.

DA CONDUÇÃO DA CONFERÊNCIA PÚBLICA REGIONAL

Art. 6º O público presente deverá assinar lista de presença, que ficará disponível durante toda a CPR em local acessível. Esta lista deverá conter:

- a) Nome legível;
- b) Nº do documento de identificação;
- c) Instituição ou Bairro que representa (se for o caso);
- d) Telefone;
- e) Assinatura.

Art. 7º A coordenação dos trabalhos será feita pelo Consórcio CIMCATARINA ou quem este indicar.

Art. 8º São prerrogativas do Coordenador (a) da CPR:

- a) Designar um ou mais secretários (as) para assisti-lo;
- b) Realizar a apresentação de objetivos e regras de funcionamento da CPR, ordenando o curso dos debates;
- c) Indicar os expositores;

<https://leismunicipais.com.br/a/sc/f/fraiburgo/decreto2018/3/23/decreto-n-23-2018-estabelece-o-regimento-interno-das-conferencias-publicas-regi...> 2/5

Fonte: Leis Municipais (2018)



Figura 15 - Regimento interno das Conferências Públicas - Parte 3

13/03/2018 Decreto 23 2018 de Fraiburgo SC

d) Orientar sobre a pertinência das intervenções orais;
e) Orientar sobre a pertinência das questões formuladas;
f) Dispor sobre a interrupção, suspensão, prorrogação ou postergação da CPR, em caso sua reabertura ou continuação, quando o repute conveniente, de ofício ou a pedido de algum participante.

Art. 9º São atribuições do(s) Secretário(s) (as):

a) Inscrever os participantes, de acordo com a ordem das solicitações;
b) Controlar o tempo das intervenções orais;
c) Registrar o conteúdo das intervenções;
d) Sistematizar as informações;
e) Elaborar a ata da Sessão;
f) Encaminhar a documentação produzida na CPR ao CIMCATARINA para a guarda da mesma.

DOS PARTICIPANTES

Art. 10 Será considerado participante da CPR qualquer cidadão ou cidadã presente, sem distinção de qualquer natureza, interessados em contribuir com o processo de discussão no âmbito da CPR.

Art. 11 São direitos dos participantes:

a) Manifestar livremente suas opiniões sobre as questões tratadas no âmbito da CPR, respeitando as disposições previstas neste Regimento;
b) Debater as questões tratadas no âmbito da CPR;
c) Fazer propostas e sugerir alterações sobre o objeto da discussão.

Art. 12 São deveres dos participantes:

a) Respeitar o regimento desta CPR;
b) Respeitar o tempo estabelecido para intervenção e a ordem de inscrição;
c) Tratar com respeito e civilidade os participantes da CPR e seus organizadores.

DA REALIZAÇÃO DAS CONFERÊNCIAS REGIONAIS

Art. 13 O tempo de duração da CPR será de até 02 (duas) horas, com início às 19:00 horas e término às 21:00 horas. Caso este tempo seja insuficiente, a sessão poderá ser prorrogada por um prazo não superior a 30 (trinta) minutos.

Art. 14 A CPR terá a seguinte ordem:

a) 19:00 horas - Abertura, com apresentação dos objetivos e regras de funcionamento da CPR;
b) 19:10 horas - Exposição, por parte do CIMCATARINA, da importância da Revisão do Plano Diretor e da elaboração do Plano de Mobilidade Urbana de Fraiburgo, e deliberações sobre o recorte espacial na respectiva Região ora em análise e demais materiais de base pertinentes;
c) 19:40 horas - Manifestação (facultativa) da representação das Associações dos Bairros;
d) 20:10 horas - Intervalo para inscrição de participantes na manifestação pública;
e) 20:20 horas - Debate e manifestação pública;
f) 21:00 horas - Encerramento.



<https://leismunicipais.com.br/a/sc/f/fraiburgo/decretor2018/3/23/decreto-n-23-2018-estabelece-o-regimento-interno-das-conferencias-publicas-regi...> 3/6

Fonte: Leis Municipais (2018)

Figura 18 - Nomeação do Grupo Técnico de Apoio

13/03/2018

Decreto 26 2018 de Fraiburgo SC

 
www.LeisMunicipais.com.br

DECRETO Nº 26, DE 01 DE FEVEREIRO DE 2018.

NOMEIA O GRUPO TÉCNICO DE APOIO PARA ATUAR NO PROCESSO DE REVISÃO DO PLANO DIRETOR E DA ELABORAÇÃO DO PLANO DE MOBILIDADE URBANA DO MUNICÍPIO DE FRAIBURGO E DÁ OUTRAS PROVIDÊNCIAS.

A PREFEITA MUNICIPAL DE FRAIBURGO, no uso das atribuições que lhe são conferidas pelo art. 61, inciso VI, da Lei Orgânica Municipal, e

CONSIDERANDO o que dispõe o Parágrafo Único do Art. 4º, e o Art. 5º do Decreto nº 22/2018, que estabelece o Regimento Geral do Processo de Revisão do Plano Diretor Participativo e da elaboração do Plano de Mobilidade Urbana de Fraiburgo;

CONSIDERANDO o que o Plano Diretor é o instrumento básico da política de desenvolvimento e de expansão urbana, sendo parte integrante do processo de planejamento municipal;

CONSIDERANDO a instituição da Política Nacional de Mobilidade Urbana, que tem como prisma o desenvolvimento sustentável das cidades e o bem estar dos cidadãos com foco em modos alternativos de transporte;

CONSIDERANDO a necessidade de atualização do Plano Diretor do Município e da elaboração do Plano de Mobilidade Urbana, para a sua adequação às diretrizes gerais da política de desenvolvimento urbano estabelecidas pela Constituição Federal art. 182 e 183, Lei Federal nº 10.257, de 10 de julho de 2001, denominada Estatuto da Cidade, em conformidade com a Lei Federal nº 12.587, de 03 de janeiro de 2012, denominada Política Nacional de Mobilidade Urbana, e observando as Resoluções do Conselho Nacional das Cidades - Ministério das Cidades (nº 13, de 2004; nº 25, de 2005; nº 34, de 2005, nº 22, de 2006 e nº 83, de 2009), dentre outras normas;

CONSIDERANDO que o Estatuto da Cidade também prevê a necessidade de elaboração de lei que vise instrumentalizar a política de desenvolvimento urbano, sendo a este, necessário a sua revisão a cada 10 (dez) anos, nos termos do art. 40, § 3º.

CONSIDERANDO que Revisão do Plano Diretor Lei 097/2008 é a grande oportunidade de ampliar a participação social nas discussões de políticas públicas, elaboração e implementação das ações do Poder Público visando a melhoria ambiental e da qualidade de vida da população, DECRETA:

<https://leismunicipais.com.br/a/sc/ffraiburgo/decretor2018/3/26/decreto-n-26-2018-nomeia-o-grupo-tecnico-de-apolo-para-atuar-no-processo-de-r...> 1/2



Fonte: Leis Municipais (2018)



Figura 20 - Nomeação do Grupo de Trabalho Municipal – Parte 1

13/03/2018

Decreto 27 2018 de Fraiburgo SC

 
www.LeisMunicipais.com.br

DECRETO Nº 27, DE 01 DE FEVEREIRO DE 2018.

NOMEIA O GRUPO DE TRABALHO MUNICIPAL PARA ATUAR NO PROCESSO DE REVISÃO DO PLANO DIRETOR E DA ELABORAÇÃO DO PLANO DE MOBILIDADE URBANA DO MUNICÍPIO DE FRAIBURGO E DÁ OUTRAS PROVIDÊNCIAS.

A PREFEITA MUNICIPAL DE FRAIBURGO, no uso das atribuições que lhe são conferidas pelo art. 61, inciso VI, da Lei Orgânica Municipal, e

CONSIDERANDO o que dispõe o Parágrafo Único do Art. 4º, e o Art. 5º do Decreto nº 22/2018, que estabelece o Regimento Geral do Processo de Revisão do Plano Diretor Participativo e da elaboração do Plano de Mobilidade Urbana de Fraiburgo;

CONSIDERANDO o que o Plano Diretor é o instrumento básico da política de desenvolvimento e de expansão urbana, sendo parte integrante do processo de planejamento municipal;

CONSIDERANDO a instituição da Política Nacional de Mobilidade Urbana, que tem como prisma o desenvolvimento sustentável das cidades e o bem estar dos cidadãos com foco em modos alternativos de transporte;

CONSIDERANDO a necessidade de atualização do Plano Diretor do Município e da elaboração do Plano de Mobilidade Urbana, para a sua adequação às diretrizes gerais da política de desenvolvimento urbano estabelecidas pela Constituição Federal art. 182 e 183, Lei Federal nº 10.257, de 10 de julho de 2001, denominada Estatuto da Cidade, em conformidade com a Lei Federal nº 12.587, de 03 de janeiro de 2012, denominada Política Nacional de Mobilidade Urbana, e observando as Resoluções do Conselho Nacional das Cidades - Ministério das Cidades (nº 13, de 2004; nº 25, de 2005; nº 34, de 2005, nº 22, de 2006 e nº 83, de 2009), dentre outras normas;

CONSIDERANDO que o Estatuto da Cidade também prevê a necessidade de elaboração de lei que vise instrumentalizar a política de desenvolvimento urbano, sendo a este, necessário à sua revisão a cada 10 (dez) anos, nos termos do art. 40, § 3º;

CONSIDERANDO que a Revisão do Plano Diretor Lei Complementar nº 92/2008 é a grande oportunidade de ampliar a participação social nas discussões de políticas públicas, elaboração e implementação das ações do Poder Público visando a melhoria ambiental e da qualidade de vida da população, DECRETA:

<https://leismunicipais.com.br/a/sc/f/fraiburgo/decretor2018/3/27/decreto-n-27-2018-nomeia-o-grupo-de-trabalho-municipal-para-atauar-no-processo-...> 1/2



Fonte: Leis Municipais (2018)



Figura 22 - nomeação do Colegiado de Representação Popular

13/03/2018

Decreto 28 2018 de Fraiburgo SC

 
www.LeisMunicipais.com.br

DECRETO Nº 28, DE 01 DE FEVEREIRO DE 2018.

NOMEIA O COLEGIADO DE REPRESENTAÇÃO POPULAR PARA ATUAR NO PROCESSO DE REVISÃO DO PLANO DIRETOR E DA ELABORAÇÃO DO PLANO DE MOBILIDADE URBANA DO MUNICÍPIO DE FRAIBURGO E DÁ OUTRAS PROVIDÊNCIAS.

A PREFEITA MUNICIPAL DE FRAIBURGO, no uso das atribuições que lhe são conferidas pelo art. 61, inciso VI, da Lei Orgânica Municipal, e

CONSIDERANDO o que dispõe o Parágrafo Único do Art. 4º, e o Art. 5º do Decreto nº 22/2018, que estabelece o Regimento Geral do Processo de Revisão do Plano Diretor Participativo e da elaboração do Plano de Mobilidade Urbana de Fraiburgo;

CONSIDERANDO o que o Plano Diretor é o instrumento básico da política de desenvolvimento e de expansão urbana, sendo parte integrante do processo de planejamento municipal;

CONSIDERANDO a instituição da Política Nacional de Mobilidade Urbana, que tem como prisma o desenvolvimento sustentável das cidades e o bem estar dos cidadãos com foco em modos alternativos de transporte;

CONSIDERANDO a necessidade de atualização do Plano Diretor e da elaboração do Plano de Mobilidade Urbana do Município, para a sua adequação às diretrizes gerais da política de desenvolvimento urbano estabelecidas pela Constituição Federal art. 182 e 183, Lei Federal nº 10.257, de 10 de julho de 2001, denominada Estatuto da Cidade, em conformidade com a Lei Federal nº 12.587, de 03 de janeiro de 2012, denominada Política Nacional de Mobilidade Urbana, e observando as Resoluções do Conselho Nacional das Cidades - Ministério das Cidades (nº 13, de 2004; nº 25, de 2005; nº 34, de 2005, nº 22, de 2006 e nº 83, de 2009), dentre outras normas;

CONSIDERANDO que o Estatuto da Cidade também prevê a necessidade de elaboração de lei que vise instrumentalizar a política de desenvolvimento urbano, sendo a este, necessário a sua revisão a cada 10 (dez) anos, nos termos do art. 40, § 3º;

CONSIDERANDO que Revisão do Plano Diretor Lei Complementar nº 92/2008 é a grande oportunidade de ampliar a participação social nas discussões de políticas públicas, elaboração e implementação das ações do Poder Público visando a melhoria ambiental e da qualidade de vida da população, DECRETA:

<https://leismunicipais.com.br/a/sc/f/fraiburgo/decretor2018/3/28/decreto-n-28-2018-nomeia-o-colegiado-de-representacao-popular-para-aturar-no-p...> 1/3

Fonte: Leis Municipais (2018)



Figura 23 - Nomeação do Colegiado de Representação Popular

13/03/2018	Decreto 28 2018 de Fraiburgo SC
<p>Art. 1º Fica composto o Colegiado de Representação Popular (CRP) pelos seguintes membros:</p>	
I - 1(um) - Associação de Pais e Amigos dos Excepcionais de Fraiburgo - Apae;	
II - 1(um) - Associação Atitude e Vida - CDV;	
III - 1(um) - Polícia Militar de Fraiburgo;	
IV - 1(um) - Santa Terezinha Transportes Coletivos;	
V - 1(um) - Polícia Civil de Fraiburgo;	
VI - 1(um) - Corpo de Bombeiro Militar;	
VII - 1(um) - Conselho Municipal dos Direitos da Pessoa com Deficiência - CMDPD;	
VIII - 1(um) - Conselho Municipal do Idoso;	
IX - 1(um) - Associações de Bairros;	
X - 1(um) - Câmara de Dirigentes Logistas de Fraiburgo - CDL;	
XI - 1(um) - Associação Empresarial de Fraiburgo - ACIAF;	
XII - 1(um) - Associação Fraiburguense de saúde Coletiva - AFSC;	
XIII - 1(um) - Associação de Engenheiro e Agrônomos de Fraiburgo - ASSEAF;	
XIV - 1(um) - Ordem dos Advogados do Brasil - OAB;	
XV - 1(um) - Ministério Público;	
XVI - 1(um) - Universidade Alto Vale do Rio do Peixe - Uniap;	
XVII - 1(um) - Poder Legislativo;	
XVIII - 1(um) - Poder Executivo;	
XIX - 1(um) - Instituto Federal Catarinense - IFC;	
XX - 1(um) - SENAI;	
XXI - 1(um) - Sindicatos;	
XXII - 1(um) - Corretores de Imóveis;	
XXIII - 1(um) - Rota da Amizade;	
XXIV - 1(um) - Agência de Desenvolvimento Regional de Videira - ADR;	
<p>https://leismunicipais.com.br/a/sc/f/fraiburgo/decretor2018/3/28/decreto-n-28-2018-nomeia-o-colegiado-de-representacao-popular-para-atuar-no-p... 2/3</p>	

Fonte: Leis Municipais (2018)



É um instrumento de participação popular garantido pela Constituição Federal de 1988. É o momento onde expõe-se um tema e debate-se com a população sobre a elaboração de um projeto de Lei ou até mesmo a realização de algum empreendimento que afete a cidade.

Durante a revisão do Plano Diretor é fundamental a realização de audiências públicas para ouvir a população, onde as discussões devem ser registradas em ata.

A audiência Pública de Fraiburgo foi divulgada com antecedência no diário oficial e em outros meios de comunicação, como cartilhas (Figura 25), redes sociais (Figura 26), além disso foi elaborado um site destinado ao planejamento urbano do município, com todas as etapas e datas de realização (Figura 27)

A primeira audiência pública realizada no município de Fraiburgo ocorreu no dia 28 de fevereiro de 2018, as 19 horas, horas no Centro de Convivência da Melhor Idade “Flor de Maçã” – Centro – Fraiburgo, para apresentação da metodologia de trabalho (Figura 60 a Figura 93).


No evento estiveram presentes, membros do Grupo Técnico de Apoio – GTA, Grupo Trabalho Municipal – GTM, Colegiado de Representação Popular - CRP, conselhos de monitoramento interno e externo do município, representantes do poder legislativo e demais munícipes, totalizando 185 (cento e oitenta e cinco) munícipes de acordo com a lista de presença (Figura 30 a Figura 35).

Durante o período de revisão do plano diretor as pessoas puderam encaminhar suas ideias, críticas e sugestões por meio de e-mail, formulários ou oralmente. Na oportunidade foram registradas a manifestação popular, por meio de formulários de leitura comunitária, que foram entregues no momento em que chegaram, juntamente com a cartilha de divulgação que tem o objetivo de incentivar a participação popular na construção de uma política que melhore a qualidade de vida das pessoas.

O relatório contempla ainda os registros das etapas realizadas até a data do evento, sendo parte deste, os materiais de divulgação, apresentação, lista de presença e contribuições.



Figura 25 - Cartilha de divulgação



Fonte: CIMCATARINA e Prefeitura Municipal de Fraiburgo (2018)

Figura 26 – Divulgação no site



Fonte: CIMCATARINA (2018)



Figura 27 - Site para acompanhamento das etapas de trabalho



Fonte: CIMCATARINA (2018)

Figura 28 - Divulgação no site do Municipal de Fraiburgo



Fonte: Prefeitura Municipal de Fraiburgo (2018)




Figura 29 – Publicação em Diário Oficial

EDITAL DE CONVOCAÇÃO DE AUDIENCIA PUBLICA	Publicação Nº 1515770
EDITAL DE CONVOCAÇÃO DE AUDIÊNCIA PÚBLICA Plano Diretor e Plano de Mobilidade Urbana	
<p>O Município de Fraiburgo, neste ato representado pela Prefeita Municipal, Sra. Claudete Gheller Mathias, através deste edital, CONVIDA a população em geral, para participar da apresentação da Metodologia de Trabalho para a revisão do Plano Diretor e a elaboração do Plano de Mobilidade Urbana – PlanMob, no dia 28 de fevereiro de 2018, a ser realizada no Centro de Convivência da Melhor Idade "Flor da Maçã", situado na Avenida Rene Frey, nº 741, Bairro Centro, Fraiburgo/SC, CEP 89.580-000, às 19h (dezenove horas), com encerramento às 21h (vinte e uma horas). Desta forma, ficam convocados todos os que desejarem participar desta Audiência Pública.</p> <p>Fraiburgo, 07 de fevereiro de 2018. Claudete Gheller Mathias – Prefeita do Município de Fraiburgo.</p>	

Fonte: Diário Oficial dos Municípios / SC (2018)




Figura 30 - Lista de Presença – Audiência Pública – 01

LISTA DE PRESEÇA - 1ª AUDIÊNCIA PÚBLICA - PLANO DIRETOR					
DATA: 28/02/2018	HORA INÍCIO: 19h	HORA FIM: 21h			
MUNICÍPIO: FRAIBURGO	LOCAL: CENTRO DE CONVIVÊNCIA DA MELHOR IDADE - "FLOR DA MAÇA"	ASSUNTOS: APRESENTAÇÃO DA METODOLOGIA DE TRABALHO			
PARTICIPANTES					
NOME	Nº IDENTIFICAÇÃO (RG ou CPF)	ENDEREÇO	BAIRRO OU INSTITUIÇÃO REPRESENTANTE	E-MAIL	ASSINATURA
André Luiz de Lima	22.311	Rua Itália, 62	Antônio Padua	andrea@fraiburgo.sc.gov.br	
JOSÉ CRISTIANI	4928035	Rua Vitor Pinatta	B. SALETE	joselcristiani@hotmail.com	
Andressa Rajadoni Barbosa	5615.384	Rua Santos Dumont	B. São José	andressa_rabosa@hotmail.com	
Francine Janga	8088.618	Rua Madre Paulina	Centro	francine@fraiburgo.sc.gov.br	
LEANDRO SOARES	3461.086	Imóvel de corla	Nogueira	leandrosoares@fraiburgo.sc.gov.br	
LUIZ FERREIRO CALPI	405532	RUA CAVALCAZAS	VIZIAO	LUIZ FERREIROCALPI@GMAIL.COM	
VALÉRIA COELHO	1911221	Rua dos Gasparinos	F. B. G.	valeria_1970@gmail.com	
JOÃO BATISTA DALANCA	2.407.118	RUA DAI DALANCA, 68	Horizonte	joaobatista@fraiburgo.sc.gov.br	
Limni Rodrigues	060726083	Rua Guido Brandt	São Miguel	limni.rodrigues@hotmail.com	
Rildo Siqueira	148651934	R. Frei Justino	S. Sebastião	RildoSiqueira@gmail.com	
Fabiano Leandrell	3411584	R. Wamberto, 151	Nogueira	fabiano@fraiburgo.sc.gov.br	
Fabiana Ribeiro	4889950	R. Nelson Brandt, 183	Centro	fabiana@fraiburgo.sc.gov.br	
Adriana G. da Silva	406.036.169	rua Adalberto Bardi, 109	São Frei	adriana_gda@gmail.com	
Yvone L. B. B. B. B.	28.706.399	Rua das Flores, 622	Centro	yvone@fraiburgo.sc.gov.br	
Jaqueline de Souza	753224999	R. Juvenal K. K. K.	S. Antônia	jaqueline@fraiburgo.sc.gov.br	

Fonte: CIMCATARINA (2018)


Figura 31 - Lista de Presença – Audiência Pública – 02

LISTA DE PRESEÇA - 1ª AUDIÊNCIA PÚBLICA - PLANO DIRETOR					
DATA: 28/02/2018	HORA INÍCIO: 19h	HORA FIM: 21h			
MUNICÍPIO: FRAIBURGO	LOCAL: CENTRO DE CONVIVÊNCIA DA MELHOR IDADE - "FLOR DA MAÇA"	ASSUNTOS: APRESENTAÇÃO DA METODOLOGIA DE TRABALHO			
PARTICIPANTES					
NOME	Nº IDENTIFICAÇÃO (RG ou CPF)	ENDEREÇO	BAIRRO OU INSTITUIÇÃO REPRESENTANTE	E-MAIL	ASSINATURA
Viviane B. B. B.	56981-20	Rua Nova Roma, 557	Cimcatarina	viviane@fraiburgo.sc.gov.br	
Giovanna	0004023293	Rua João Paulo I, 330	Jardim América	giovanna@gmail.com	
Georges R. Souza	026486978	R. Afonso Grossi, 51	Zela Vista	georges_souza@fraiburgo.sc.gov.br	
Silvana P. Moraes	1913.797	Av. Manoel Leque	Centro	silvana@fraiburgo.sc.gov.br	
Felipe Carbonari	0183855	Dom Felício I	São José	felipe@fraiburgo.sc.gov.br	
Renan H. Poline	4133793	Rua Searapá	Bela Vista	renan@fraiburgo.sc.gov.br	
Diana Roberto Weber	54201784	Rua Suíça	DAS NAÇÕES	diana@fraiburgo.sc.gov.br	
Mariângela	2.978.815	R. Cecília Sines	Parque 7.º Anel	mariangela@fraiburgo.sc.gov.br	
SIGMUND KLON SENESE	862222	RODRIGUES BARRA 280	SINTER FBR	sigmund@fraiburgo.sc.gov.br	
Bruna G. B. B.	4.782.356	Av. Cantarim 183	Centro	bruna@fraiburgo.sc.gov.br	
Andressa S. Andrade	22.054.992	Av. Maria Baggio	Im. Nogueira	andressa@fraiburgo.sc.gov.br	
Carla A. Frey	4.182.891	R. Oliveira Cruz, 929	Centro	carla@fraiburgo.sc.gov.br	
Roberto H. Junior	2.989.010	Av. João Baggio, 285	Nogueira	roberto@fraiburgo.sc.gov.br	
Lucas Bernini Adriano	5.828.325	R. Américo Mendes	Liberdade	lucas@fraiburgo.sc.gov.br	
Altamir I. de Silva	2184918	R. Fuji, 1069	Moderna	altamir@fraiburgo.sc.gov.br	

Fonte: CIMCATARINA (2018)




Figura 32 - Lista de Presença - Audiência Pública – 03

LISTA DE PRESENÇA - 1ª AUDIÊNCIA PÚBLICA - PLANO DIRETOR					
DATA: 28/02/2018	HORA INÍCIO: 19h	HORA FIM: 21h			
MUNICÍPIO: FRAIBURGO	LOCAL: CENTRO DE CONVIVÊNCIA DA MELHOR IDADE - "FLOR DA MAÇA"				
ASSUNTOS: APRESENTAÇÃO DA METODOLOGIA DE TRABALHO					
PARTICIPANTES					
NOME	Nº IDENTIFICAÇÃO (RG ou CPF)	ENDEREÇO	BARRIO OU INSTITUIÇÃO REPRESENTANTE	E-MAIL	ASSINATURA
Gonos Mangan	370.195	Aruvídus Forno 68	São João	gonos.mangan@netmar.com	Gonos
Nichelle Ribeiro	0582581698	R. Oscar Basso, 535	Centro	org.nichelle.ribeiro@gmail.com	MP
Vitor da Silva	5653.930	R. Vitor Ramos	Centro	vitor.silva@live.com	Vitor da Silva
Arthur Silva	546375	Av. J. M. Uliana 139	Paraisópolis	arthur.silva@yolku.com.br	Arthur
José Carlos	05864516308	edifício Santa	S. Antonião	decarri@live.com	José
Johnatan Etges	0423264919	Av. J. Kubitschek	S. Antonião	johnatan.etges@gmail.com / com.johndata	Johnatan
Yanir de Aguiar	61832656800	R. Vitoria da Figueira	8. M. P. de Lina	yanirdeaguiar@gmail.com	Yanir
Amanda Wittelli	10104417952	Rua Acem 50	Paraisópolis	hamanda_wittelli@hotmail.com	Amanda
Jean Augusto	4785343	GEA Rua 201	Paraisópolis	jean.augusto@gmail.com	Jean
Claudio A. de Souza		Av. Brasil 140	Paraisópolis	claudioa.souza@gmail.com	Claudio
Cláudio Sandro de Souza	028666270	Rua 12 de outubro	Jardim Planície	claudiosouza@net.com	Cláudio
Patrícia F. Pires	5173695	Rua Jan Marino 115	Nações	paty.f.pires@gmail.com	Patrícia
Franco Simões Jr	105161-7	Rua Romário Azevêdo 10	S. Antonio	DR.FRANCSIMOES@105161.com	Franco
Melson Argenteo	2406360	R. L. de Aguiar	São João	melsonargenteo@ig.com.br	Melson
Talita Luana Pires	05536691920	Honduras 29	Fardim América	talitaluana.pires@yahoo.com.br	Talita

Fonte: CIMCATARINA (2018)

Figura 33 - Lista de Presença - Audiência Pública – 04

LISTA DE PRESENÇA - 1ª AUDIÊNCIA PÚBLICA - PLANO DIRETOR					
DATA: 28/02/2018	HORA INÍCIO: 19h	HORA FIM: 21h			
MUNICÍPIO: FRAIBURGO	LOCAL: CENTRO DE CONVIVÊNCIA DA MELHOR IDADE - "FLOR DA MAÇA"				
ASSUNTOS: APRESENTAÇÃO DA METODOLOGIA DE TRABALHO					
PARTICIPANTES					
NOME	Nº IDENTIFICAÇÃO (RG ou CPF)	ENDEREÇO	BARRIO OU INSTITUIÇÃO REPRESENTANTE	E-MAIL	ASSINATURA
Paulo Cendon	010.051.88160	rua Portugal 119-400	Educação	paulo.cendon-obstetrica.com	Paulo
Luciana de Oliveira	02311609-14	Rua Bulgária 20 113	John	luoliveira@gmail.com	Luciana
José A. de Oliveira	1138040404	Luxemburgo 166	Nações		José
Ernestina S. Araújo	062.685.0819	Rua França, 92	Nações (Borg)	eraj.araujo@centro.com.br	Ernestina
Marcos Luis Machado	3620 045	Rua Augusto de Lencastre	Unicamp	marcos.machado@unicamp.edu.br	Marcos
Walter Pereira	3282593	Rua do Comércio	Acif	adp@hibris.com.br	Walter
Fabrizio J. de Aguiar	4499276	Fax. CAVALOS	Acadêmicos	fabrizio@ac.com.br	Fabrizio
Sintia Luana	5700197	Rua Catharina G. Brandão	São Brás	sintialuana01@gmail.com	Sintia
Maisa A. Botelho	744.482	ES 90	Município	maisabotelho@ig.com.br	Maisa
Luiz Carlos	5244661991	FB	Centro	luizcarlos@ig.com.br	Luiz
Rodolfo Moura	7535051582	Filipe	S. João	Rodolfo.Moura@ig.com.br	Rodolfo
Vitor José	704373302	Nações	Nações	vitorjose@ig.com.br	Vitor
Vivian Vieira Costa	2668809	Rua Liberdade	Paraisópolis	vivianvieira08@gmail.com	Vivian
Guilherme L. de Souza	02822020	Rua L. de Oliveira	Educação	guilherme.l.souza@gmail.com	Guilherme
Caroline Angeli	3761151	Rua Rudi Orzech	EDUCAÇÃO	carolineangeli@ig.com.br	Caroline

Fonte: CIMCATARINA (2018)



Figura 34 - Lista de Presença - Audiência Pública – 05

LISTA DE PRESENÇA - 1ª AUDIÊNCIA PÚBLICA - PLANO DIRETOR					
DATA: 28/02/2018		HORA INÍCIO: 19h		HORA FIM: 21h	
MUNICÍPIO: Fraiburgo		LOCAL: CENTRO DE GOVERNANÇA "RUA DE MÃO"			
ASSUNTOS: APRESENTAÇÃO DA METODOLOGIA DE TRABALHO					
PARTICIPANTES					
NOME	Nº IDENTIFICAÇÃO (RG ou CPF)	ENDEREÇO	BAIRRO OU INSTITUIÇÃO REPRESENTANTE	E-MAIL	ASSINATURA
Onívio Z de C...	227.939	R. João M. Vieira	UNIBRAZON	Onivio.z@unibrason.com.br	[Assinatura]
Shelka de Du...	2664.938	AV. Leobor Regis	PMF	shelka@fraiburgo.sc.gov.br	[Assinatura]
Cláudio	1919.526	Rua dos Pinheiros 455	Stu monia	uouu0ib@Hotimil.com	[Assinatura]
Srs Anacleto B...	103.2010909	Lozano 160	Nazário		[Assinatura]
Dulcinéia Rosa Nelo	8139810966	Rua Chile 167	J. Américo	dulcinéia.melo@fatec.gov.br	[Assinatura]
Simone C. de D...	904.801385	R. João F. Palmira	Woods	simone.ferraz@fatec.gov.br	[Assinatura]
Saturno Kalakun	3146.907	Av. Anita Garibaldi	St Antonis	saturno.kalakun@hotmail.com	[Assinatura]
NOVARDO BOIRACU	544.512	DANIEL COSTA 126	S. José	niraborg@Hotimil.com	[Assinatura]
Sueli Salas	0109211956	Daniel Har 226	S. José	sueli@fatec.gov.br	[Assinatura]
Vanessa Betti	026.055444	Nazário	Ed. União União	vanessa.betti@fatec.gov.br	[Assinatura]
Quêda Chaves	023.529.394	São Miguel	Educação	quedachaves@fatec.gov.br	[Assinatura]
Valmir Chaves	988.5509904	São Miguel	São Miguel		[Assinatura]
Paula B. de L...	42919552	Nazário	N. Nazário	PAULA.BETTA@fatec.gov.br	[Assinatura]
Srs. Anacleto B...	2664.938	Rua de São João	Am. Liberdade	anacleto@fatec.gov.br	[Assinatura]
Pavel SOLTBIKI	7.562.036	JOÃO FERREIRA ALMEIDA 127	MOCCA	pavel@mocca.com.br	[Assinatura]

Fonte: CIMCATARINA (2018)




Figura 35 - Lista de Presença - Audiência Pública – 06

LISTA DE PRESENÇA - 1ª AUDIÊNCIA PÚBLICA - PLANO DIRETOR					
DATA: 28/02/2018		HORA INÍCIO: 19h		HORA FIM: 21h	
MUNICÍPIO: Fraiburgo		LOCAL: CENTRO DE GOVERNANÇA "RUA DE MÃO"			
ASSUNTOS: APRESENTAÇÃO DA METODOLOGIA DE TRABALHO					
PARTICIPANTES					
NOME	Nº IDENTIFICAÇÃO (RG ou CPF)	ENDEREÇO	BAIRRO OU INSTITUIÇÃO REPRESENTANTE	E-MAIL	ASSINATURA
Rafael Boninassi	4249114	Rua Elias, 405	AFSC	rafael@afsc.com.br	[Assinatura]
Nilce Remy	596472.809.00	Div. União Sinos, 350	PMF	nilce@fraiburgo.sc.gov.br	[Assinatura]
ANDREA MELLO	346206	AV. ANITA GARIBOLDI	PMF	andrea@fraiburgo.sc.gov.br	[Assinatura]
Douglas Roberto T...	049.172.5800	R. Pedro de Paula Rocha	PMF	douglas@fraiburgo.sc.gov.br	[Assinatura]
Johann Steinhilber	936.482	Av. Anita Garibaldi 330	JE Engenharia	joann.steinhilber@fatec.gov.br	[Assinatura]
Sandra Costa	4499956	Rua Dom Pedro I, 72	CIMCATARINA	Sandracosta@gmail.com	[Assinatura]
Elton M. dos Santos	2407.993	Rua dos Pinheiros 196	Educação	elton.santos@fatec.gov.br	[Assinatura]
Aléio A. Moraes	1.683.170	R. P. Batista Simões 157	ACRAF	aleio@acraf.com.br	[Assinatura]
Leandro M...	580.6676	R. P. Batista Simões	ACRAF	leandro@acraf.com.br	[Assinatura]
Simone de S...	108215.2970	São Miguel	Unisp	simone@unisp.br	[Assinatura]
Dulcinéia Rosa Nelo		São José	Unisp	dulcinéia@unisp.br	[Assinatura]
Rafael M. Moraes	133.884	Santa Antonia	ONG ARAUCÁRIA	rafael@arauria.org.br	[Assinatura]
Marcos de S...		Santa Antonia			[Assinatura]
Deleideia de S...		Santa Antonia			[Assinatura]
Adriana P...					[Assinatura]

Fonte: CIMCATARINA (2018)



Figura 36 - Lista de Presença - Audiência Pública - 07

LISTA DE PRESENÇA - 1ª AUDIÊNCIA PÚBLICA - PLANO DIRETOR					
DATA: 28/02/2018		HORA INÍCIO: 19h		HORA FIM: 21h	
MUNICÍPIO: FRAIBURGO		LOCAL: CENTRO DE CONVIVÊNCIA DA MELHOR IDADE - "FLOR DA MAÇA"			
ASSUNTOS: APRESENTAÇÃO DA METODOLOGIA DE TRABALHO					
PARTICIPANTES					
NOME	Nº IDENTIFICAÇÃO (RG ou CPF)	ENDEREÇO	BAIRRO OU INSTITUIÇÃO REPRESENTANTE	E-MAIL	ASSINATURA
Yolanda Mathias	062.913.357-78	Rua Tancredo de Deus	Educação	vm.nataur@gmail.com	
B	1884760	Bulgária 20			
Rozires J. Polise	1354796	Bela Vista	Associação	Rozires.Polise@yahoo.com	
Neide Fardes	3422465	Jardim das Antenas	Educação		Neide
Flora S. Kadens	92921259	Rua Biagio Simoni		flor.kadens@hotmail.com	Flora
Patrícia S. Marcondes	3158023	Augusto M. Leite, 75	PMF	patricia.marcondes@gmail.com	Patrícia
Simone Fontes Tente	0513362984	Jardim das Carvoas	CIMCATARINA	simonefontes19@hotmail.com	Simone
Yghara Leino de Andrade	093.826.883-56	Solimar Bagni	Educação - Fica Uniap	yghara.leino@hotmail.com	Yghara
Helida Senzabinto	393966	Moisés	Câmara	helida.senzabinto@gmail.com	Helida
Nelson Salazar	1.688.658	Centro	EDL	Nelson.Salazar@gmail.com	Nelson
MARUAN KARIM MANSUR	9209374	ROMA BOGONI	CIMCATARINA	MARUAN@CIMCATARINA.XLW	A
Eduardo Steinwender	4978218	Rua Azuleira, n. 48	De Habitação	eduardo.foga@gmail.com	Eduardo
Levan Pires da Silva	017622113-70 99.499.414-36	São Marino Tieppo	São Sebastião	levan.pires@hotmail.com	Levan
ITGO FOGALU JR	9.118.3575		USCATA	itgofogalu@igalunidade.org.br	ITGO

Fonte: CIMCATARINA (2018)


Figura 37 - Lista de presença - Audiência Pública - 08

LISTA DE PRESENÇA - 1ª AUDIÊNCIA PÚBLICA - PLANO DIRETOR					
DATA: 28/02/2018		HORA INÍCIO: 19h		HORA FIM: 21h	
MUNICÍPIO: FRAIBURGO		LOCAL: CENTRO DE CONVIVÊNCIA DA MELHOR IDADE - "FLOR DA MAÇA"			
ASSUNTOS: APRESENTAÇÃO DA METODOLOGIA DE TRABALHO					
PARTICIPANTES					
NOME	Nº IDENTIFICAÇÃO (RG ou CPF)	ENDEREÇO	BAIRRO OU INSTITUIÇÃO REPRESENTANTE	E-MAIL	ASSINATURA
Priscila Garcia de Souza	8080180932	Rua Amado Frey, 376	Centro	priscilagarcia@gmail.com	Priscila
Ana Claudia Angeli	0731639294	R.S. da Saúde	Centro	anacandida.angeli@yahoo.com	Ana Claudia
Rafaela M. da Silva	123.642.543-28	Wander Ramos 535/20	Centro	rafaela.ms@hotmail.com	Rafaela
ROBERTA GONCALVES	050494049-07	R. Pe. Biagio Simoni 1230/01	Centro	roberta.gvs@hotmail.com	Roberta
Santino da Silva	42773.93982	Centro	Centro	-	Santino
Antônio (Zelly)	89483-01-06	Centro	Centro	-	Antônio
Cláudia F. Mathias	5018296978	Jardim das Carvoas	Latina		Cláudia
CRABALEZ FANTAU	196575049-53	Guilherme Fantau 11	São José	crabalezp.antonio@gmail.com	Crabalez
Thalia R. da Silva	105402694	Trona 5ª Avenida	Uniap	-	Thalia
Denise P. Pfeiffer	1.912.189	Santa Monica	Centro	-	Denise
Guilherme B. Moura	6066276	AV. Leobon Regis	São José	Guilherme.bm1414@gmail.com	Guilherme
Paulo Henrique Botelho	5663802	Macieira R. Mel. Roca	Macieira	-	Paulo
Michele K. Pires	032496629-58	AV. João Marques Junior	Centro	m.pires@hotmail.com	Michele

Fonte: CIMCATARINA (2018)




Figura 38 - Lista de presença - Audiência Pública - 09

LISTA DE PRESENÇA - 1ª AUDIÊNCIA PÚBLICA - PLANO DIRETOR							
DATA: 28/02/2018	HORA INÍCIO: 19h	HORA FIM: 21h					
MUNICÍPIO: FRAIBURGO	LOCAL: CENTRO DE COMÉRCIO "FOZ DE MARÁ"						
ASSUNTOS: APRESENTAÇÃO DA METODOLOGIA DE TRABALHO							
PARTICIPANTES							
NOME	Nº IDENTIFICAÇÃO (RG ou CPF)	ENDEREÇO	BARRIO OU INSTITUIÇÃO REPRESENTANTE	E-MAIL	ASSINATURA		
ELIOT RONNAU	5303669192	Rua Pedro Bittencourt 119, Foz de Mará	CIMCATARINA	eli@cimcatarina.sc.gov.br	[Assinatura]		
Paulo Henrique	0708764908	Av. Brasil, 1580 n° 522	S.B. Engenharia	stangentaria.fso@gmail.com	[Assinatura]		
Adriano de Faria	5066270	Rua Maria Romão, 535	CIMCATARINA	adriano@cimcatarina.sc.gov.br	[Assinatura]		
Luciana Amara Degen	5.828.314	Av. Afonso Pena 1533 Itaipó	Educação	luciana.28.10@gmail.com	[Assinatura]		
Luiz Fernando Bogo	3.796.332	Rua Rodrigues Alves, St. Santo Antônio	OAB	lfbogo@bogoesculpiu.com.br	[Assinatura]		
Luiz Carlos Teixeira	055.328.088	Rua Miguel, 428, 12	Uniarap	luizcarlos@beldy.com.br	[Assinatura]		
Luiz Carlos de Alardi	0807321344	São Miguel	Uniarap	dealardi@uniarap.com	[Assinatura]		
Spinder D. Papes	096.073.5594	Itaipó	Educação	spapes34@gmail.com	[Assinatura]		
Luciana B. Parissien	1078.177	Rua Domingos Figue	Educação	lucia_pariisser@hotmail.com	[Assinatura]		
Amato A. Bach	0766721596	R. dos Impios - 15	Comercio U.	amatoabach15@gmail.com	[Assinatura]		
José C. Conchi	3347455	José Francisco Saldan	SENAI	josuc@sc.senai.br	[Assinatura]		
Roseli dos Santos	5060508	S. Miguel Barrial S/la	Fazenda	RHSNTS@netmail.com	[Assinatura]		
Dani Conchi	3146024	J. Avenida		dani.conchi@sc.gov.br	[Assinatura]		

Fonte: CIMCATARINA (2018)

Figura 39 - Lista de presença - Audiência Pública - 10

LISTA DE PRESENÇA - 1ª AUDIÊNCIA PÚBLICA - PLANO DIRETOR							
DATA: 28/02/2018	HORA INÍCIO: 19h	HORA FIM: 21h					
MUNICÍPIO: FRAIBURGO	LOCAL: CENTRO DE COMÉRCIO "FOZ DE MARÁ"						
ASSUNTOS: APRESENTAÇÃO DA METODOLOGIA DE TRABALHO							
PARTICIPANTES							
NOME	Nº IDENTIFICAÇÃO (RG ou CPF)	ENDEREÇO	BARRIO OU INSTITUIÇÃO REPRESENTANTE	E-MAIL	ASSINATURA		
Daniela de Souza	0134261863	Foz 637	Maceio	dani@l.com.br	[Assinatura]		
Luiz Gustavo Puelki	056.336.420-83	R. Modesto Brandt, 182	Centro	luizgustavo@cimcatarina.sc.gov.br	[Assinatura]		
Marcelo A. Roldão	0783553942	Paraná 101 1A	Itaipó	marceloroldao@netmail.com	[Assinatura]		
Angelo Pedreira	2.703870	Av. Afonso Pena	Nácion	angelopedreira@guaxima.com	[Assinatura]		
Luiz Alberto Martins	1339786	R. Luxemburgo 172	NACIONAIS	[Assinatura]	[Assinatura]		
Josiane Joia de Rosa	4623.066	Av. Brasil, 1580	Itaipó	josianejoia@uniarap.com	[Assinatura]		
Elisângela Nolasque	2.972.632	Rua N. S. de Lourdes	Itaipó (Itaipó)	elisnolasque@hotmail.com	[Assinatura]		
Roseli working	4044807	St. Francisco 63	SOLHU	Roseli working	[Assinatura]		
Thomaz Brant	5337661	Paraná 101 1A	Itaipó	thomazbrant@uniarap.com	[Assinatura]		
Daniel D'Amorim	057.066.7859	Rua Maria Romão 535	CIMCATARINA	daniel@cimcatarina.sc.gov.br	[Assinatura]		

Fonte: CIMCATARINA (2018)



Figura 48 - Apresentação da 1ª Audiência Pública



Fonte: CIMCATARINA (2018)

Figura 49 - Mesa de honra da 1ª Audiência Pública



Fonte: CIMCATARINA (2018)

Figura 50 - Presença da população



Fonte: CIMCATARINA (2018)

Figura 51 - Presença do prefeito na 1ª Audiência Pública



Fonte: CIMCATARINA (2018)

Figura 52 - Apresentação da 1ª Audiência Pública



Fonte: CIMCATARINA (2018)

Figura 53 - Manifestação popular



Fonte: CIMCATARINA (2018)

Figura 54 - Manifestação popular



Fonte: CIMCATARINA (2018)

Figura 55 - Manifestação popular



Fonte: CIMCATARINA (2018)

Figura 56 - Debates da 1ª Audiência Pública



Fonte: CIMCATARINA (2018)



Figura 57 - Manifestação popular



Fonte: CIMCATARINA (2018)

Figura 58 - Manifestação popular



Fonte: CIMCATARINA (2018)

Figura 59 - Presença do Secretário de Planejamento Urbano



Fonte: CIMCATARINA (2018)



Figura 60 - Slide 1 - 1ª Audiência Pública



Fonte: CIMCATARINA (2018)

Figura 61 - Slide 2 - 1ª Audiência Pública



Fonte: CIMCATARINA (2018)



Figura 62 - Slide 3 - 1ª Audiência Pública



CIMCATARINA
CONSÓRCIO INTERMUNICIPAL CATARINENSE

O Coletivo Inovando a Gestão Pública

www.cimcatarina.sc.gov.br (49) 3246-1206
cimcatarina@cimcatarina.sc.gov.br /cimcatarina
@cimcatarina

O Coletivo Inovando a Gestão Pública

Fonte: CIMCATARINA (2018)

Figura 63 - Slide 4 - 1ª Audiência Pública



O CIMCATARINA

O Consórcio Intermunicipal Catarinense – CIMCATARINA é um Consórcio Público, **multifinalitário**, constituído na forma de Associação Pública, com personalidade jurídica de direito público e natureza autárquica interfederativa.

Sede: Centro Executivo Imperatriz, Rua General Liberato Bittencourt, nº 1885, 12º andar, Sala 1205, Canto, Município de Florianópolis, SC

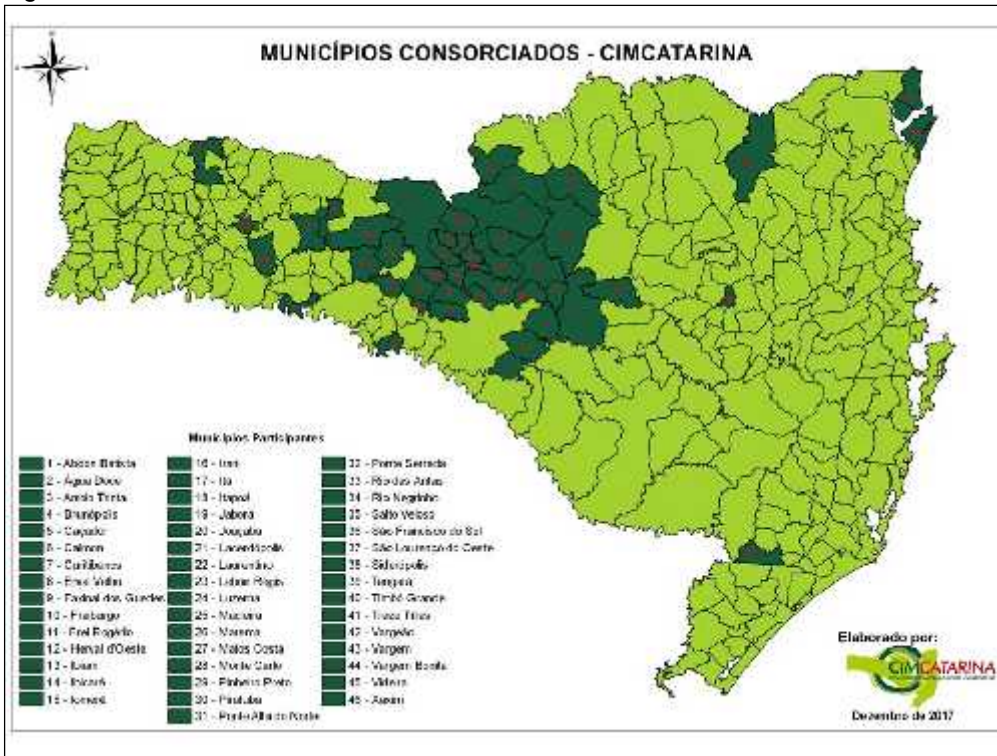
1º Núcleo de Desenvolvimento Regional: Rua Nereu Ramos, nº 761, 1º Andar, Sala 01, Centro, Município de Fraiburgo, SC

O Coletivo Inovando a Gestão Pública

Fonte: CIMCATARINA (2018)



Figura 64 - Slide 5 - 1ª Audiência Pública



Fonte: CIMCATARINA (2018)

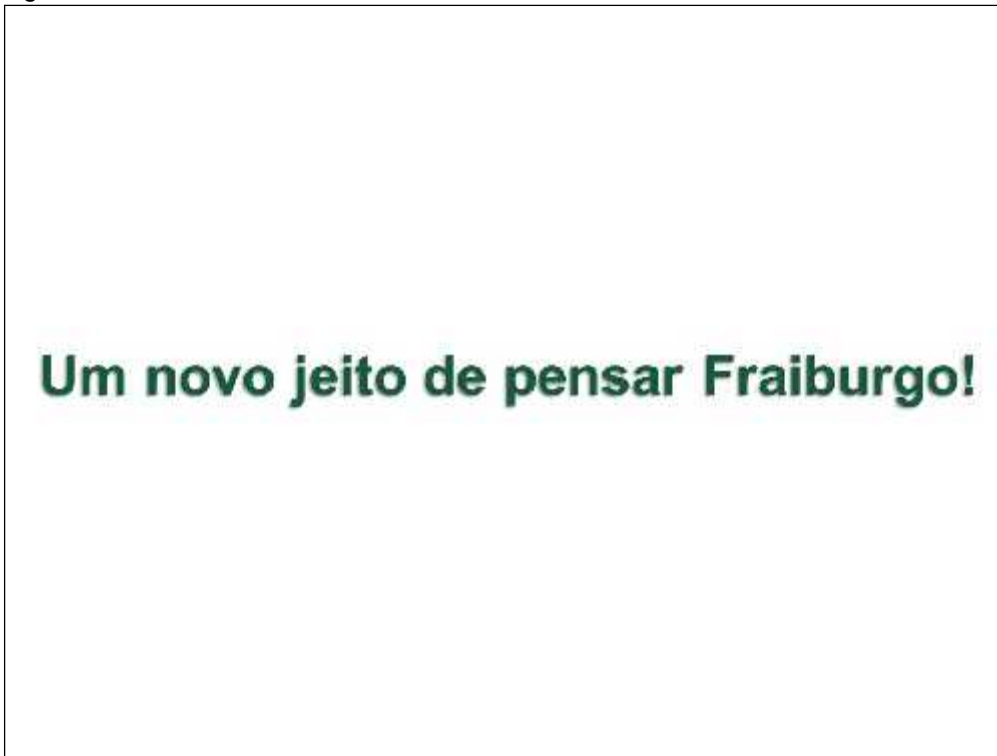
Figura 65 - Slide 6 - 1ª Audiência Pública



Fonte: CIMCATARINA (2018)

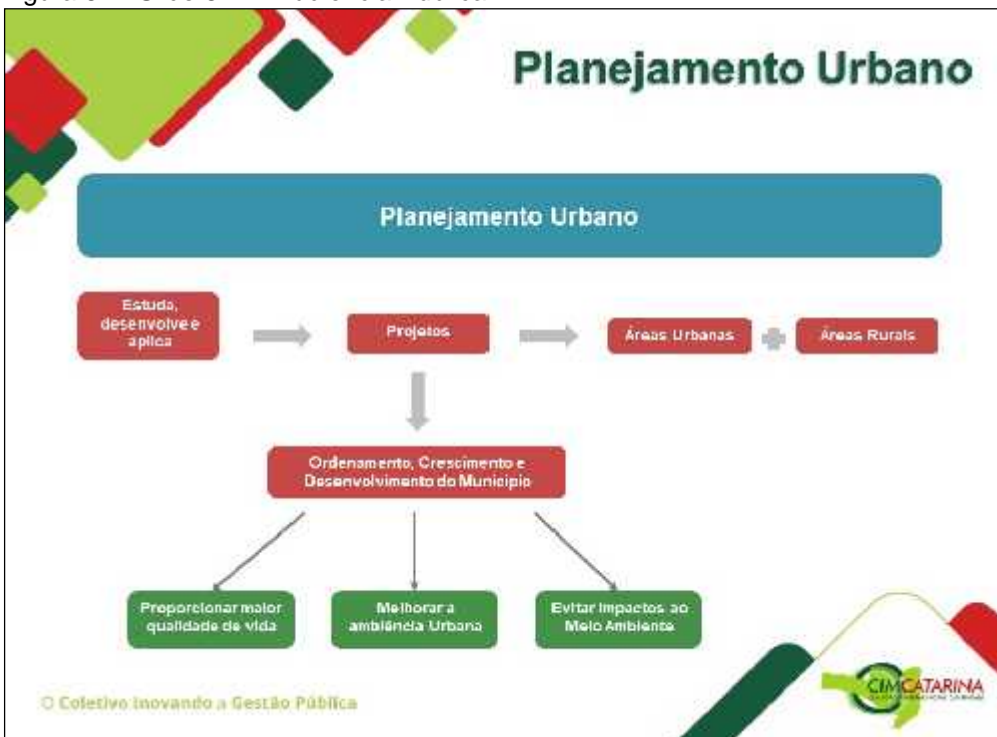


Figura 66 - Slide 7 - 1ª Audiência Pública



Fonte: CIMCATARINA (2018)

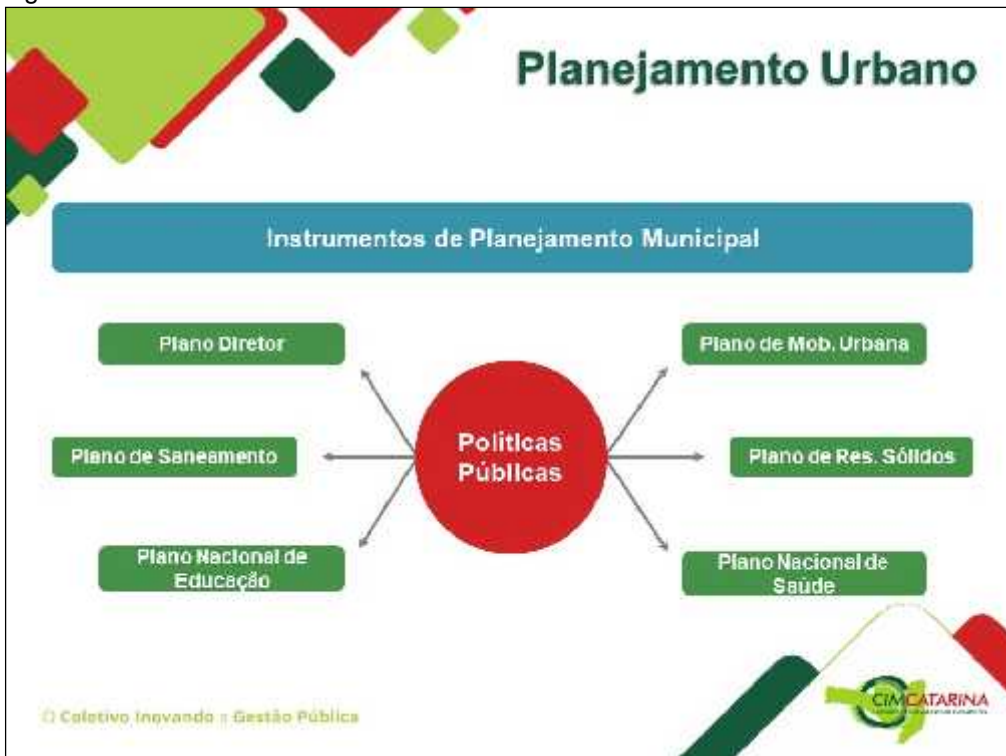
Figura 67 - Slide 8 - 1ª Audiência Pública



Fonte: CIMCATARINA (2018)



Figura 68 - Slide 9 - 1ª Audiência Pública



Fonte: CIMCATARINA (2018)

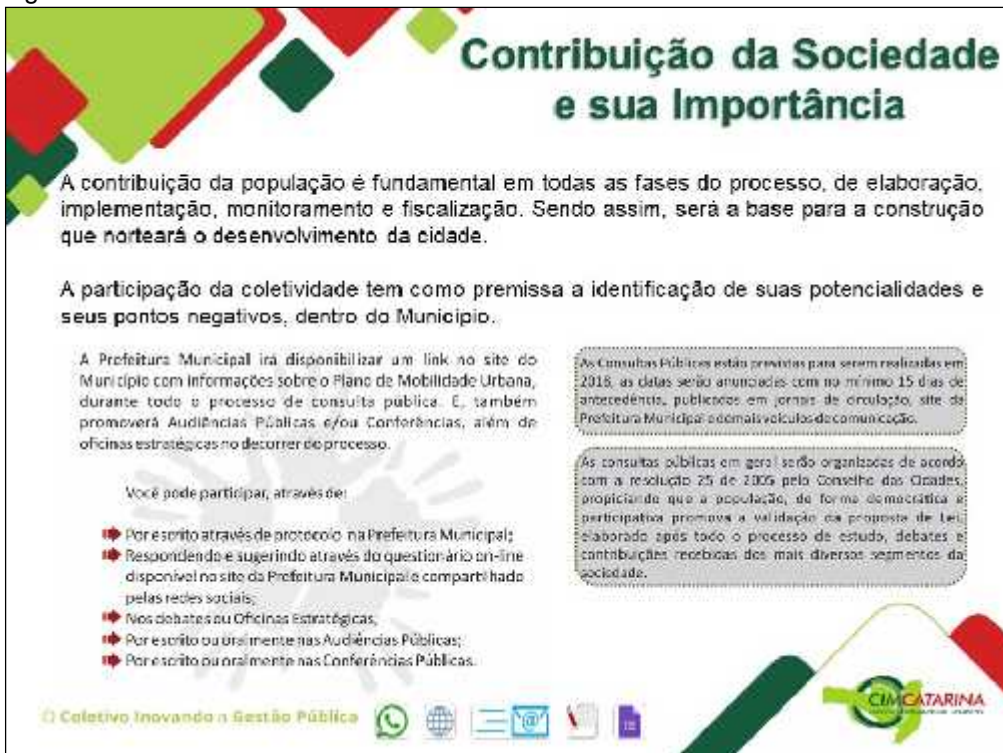
Figura 69 - Slide 10 - 1ª Audiência Pública



Fonte: CIMCATARINA (2018)



Figura 70 - Slide 11 - 1ª Audiência Pública



Contribuição da Sociedade e sua Importância

A contribuição da população é fundamental em todas as fases do processo, de elaboração, implementação, monitoramento e fiscalização. Sendo assim, será a base para a construção que norteará o desenvolvimento da cidade.

A participação da coletividade tem como premissa a identificação de suas potencialidades e seus pontos negativos, dentro do Município.

A Prefeitura Municipal irá disponibilizar um link no site do Município com informações sobre o Plano de Mobilidade Urbana, durante todo o processo de consulta pública. E, também promoverá Audiências Públicas e/ou Conferências, além de oficinas estratégicas no decorrer do processo.


As Consultas Públicas estão previstas para serem realizadas em 2018, as datas serão anunciadas com no mínimo 15 dias de antecedência, publicados em jornais de circulação, site da Prefeitura Municipal e demais veículos de comunicação.

As consultas públicas em geral serão organizadas de acordo com a resolução 25 de 2009 pelo Conselho das Cidades, propiciando que a população, de forma democrática e participativa promova a validação da proposta de Lei, elaborado após todo o processo de estudo, debates e contribuições recebidas dos mais diversos segmentos da sociedade.

Você pode participar, através de:

- Por escrito através de protocolo na Prefeitura Municipal;
- Respondendo e sugerindo através do questionário on-line disponível no site da Prefeitura Municipal e compartilhado pelas redes sociais;
- Nos debates ou Oficinas Estratégicas;
- Por escrito ou oralmente nas Audiências Públicas;
- Por escrito ou oralmente nas Conferências Públicas.

Coletivo Inovando a Gestão Pública



Fonte: CIMCATARINA (2018)

Figura 71 - Slide 12 - 1ª Audiência Pública



Leis Federais

Constituição Federal de 1988

Na constituição estão expressos direitos e deveres dos cidadãos, no qual tem por objetivo um Brasil mais incluído e desenvolvido. No Art. 182 trata de Política Urbana, que estabelece diretrizes para o Plano Diretor dos Municípios. No Art. 29 traz a obrigatoriedade da Lei Orgânica nos Municípios.

Estatuto da Cidade – Lei 10.257/2001

É a Lei Federal que regulamentar os artigos 182 e 189 da Constituição Federal de 1988, estabelecendo diretrizes gerais de Política Urbana. Constitui ferramentas que determinam parâmetros e diretrizes em relação ao ordenamento e desenvolvimento das funções sociais. Tem por finalidade de garantir o bem-estar de seus habitantes, além de regular o uso da propriedade urbana em prol do bem coletivo e da organização, bem como o equilíbrio ambiental. É obrigatória a revisão do Plano a cada 10 (dez) anos.

Conselho das Cidades – Ministério das Cidades

Institui Resoluções para orientar os Municípios a criar o conselho das cidades para monitorar constantemente o Plano Diretor e a participação da cidade organizada.

Política Nacional de Mobilidade Urbana – Lei 12.587/2012

Determina aos municípios a tarefa de planejar e executar a política de mobilidade urbana e tem por objetivo contribuir para o acesso universal à cidade, o fomento e a concretização das condições que contribuam para a efetivação dos princípios, objetivos e diretrizes da política de desenvolvimento urbano, por meio de planejamento e da gestão democrática do Sistema Nacional de Mobilidade Urbana.

Institui a formação do Conselho de Mobilidade Urbana

Coletivo Inovando a Gestão Pública



Fonte: CIMCATARINA (2018)



Figura 74 - Slide 15 - 1ª Audiência Pública



Fonte: CIMCATARINA (2018)

Figura 75 - Slide 16 - 1ª Audiência Pública



Fonte: CIMCATARINA (2018)



Figura 76 - Slide 17 - 1ª Audiência Pública

O que é Plano de Mobilidade Urbana?

O **Plano de Mobilidade Urbana – PlanMob** é um plano setorial, que deve estar em conformidade com o Plano Diretor, estabelecendo assim, objetivos e diretrizes para a construção de cidades mais contendas, inclusivas e sustentáveis.

O PlanMob possui escopo na igualdade de condições e na qualidade de vida das pessoas, pois abrange questões ligadas aos deslocamentos, à acessibilidade universal, ao incentivo a utilização do transporte não motorizado, prioridade no uso do transporte coletivo motorizado ao individual motorizado, a preservação do meio ambiente natural com o controle da emissão de poluentes, estando assim em conformidade a Política Nacional de Mobilidade Urbana.



Coletivo Inovando a Gestão Pública



Fonte: CIMCATARINA (2018)

Figura 77 - Slide 18 - 1ª Audiência Pública

OBJETIVOS

PROMOVER O DESENVOLVIMENTO URBANO INTEGRADO E SUSTENTÁVEL

FOMENTAR O FORTALECIMENTO DOS MUNICÍPIOS E REGIÕES



GARANTIR OS DIREITOS DOS HABITANTES E ASSEGURAR A PARTICIPAÇÃO SOCIAL

CONTRIBUIR NA MELHORIA DA QUALIDADE DE VIDA URBANA

PROMOVER A INCLUSÃO SOCIAL

Coletivo Inovando a Gestão Pública



Fonte: CIMCATARINA (2018)



Figura 78 - Slide 19 - 1ª Audiência Pública



Fonte: CIMCATARINA (2018)

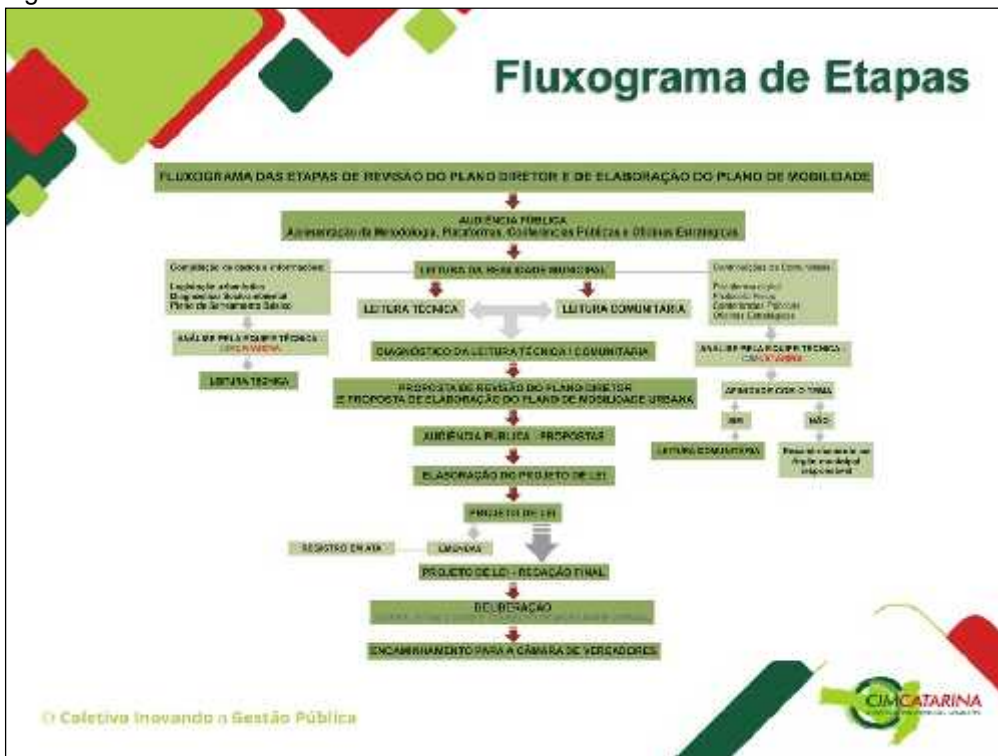
Figura 79 - Slide 20 - 1ª Audiência Pública



Fonte: CIMCATARINA (2018)



Figura 80 - Slide 21 - 1ª Audiência Pública



Fonte: CIMCATARINA (2018)

Figura 81 - Slide 22 - 1ª Audiência Pública

Leituras Técnica e Comunitária

Leitura Técnica

Levantamento de dados técnicos e informações do município com o objetivo de produzir um diagnóstico amplo da situação do município, envolvendo aspectos físicos, econômicos, sociais e ambientais, para ser apresentado à população durante a fase de oficinas e reuniões.

Leitura Comunitária

Participação popular, através de respostas de questionários, sugestões, oficinas, conferências onde a população é ouvida quanto a suas necessidades e prioridades, considerando suas características sociais, regionais e segmento. As demandas identificadas são compiladas em um relatório a ser apresentado durante as audiências públicas que discutem o texto do Plano Diretor. Durante as oficinas, a equipe também apresenta os resultados do diagnóstico técnico, facilitando assim, o entendimento e reflexão quanto à atual situação do município, em sua esfera urbana e rural.

© Coletiva Inovando a Gestão Pública

Fonte: CIMCATARINA (2018)



Figura 82 - Slide 23 - 1ª Audiência Pública



Oficinas Estratégicas

As **Oficinas Estratégicas** têm como objetivo capacitar os técnicos e conselheiros (sendo aberta ao público) para maior entendimento sobre os temas a serem abordados nas consultas públicas, bem como o constante monitoramento dos mesmos.

- Habitação e Regularização Fundiária;
- Uso e Ocupação do solo;
- Patrimônio Histórico, Cultura e Lazer;
- Mobilidade Urbana;
- Integração Rural;
- Meio Ambiente e Saneamento Básico.

Coletivo Inovando a Gestão Pública



Fonte: CIMCATARINA (2018)

Figura 83 - Slide 24 - 1ª Audiência Pública



Audiências e Conferências Públicas

Serão realizadas uma **Audiência Pública** inicial para apresentação da Metodologia de trabalho com planos de ação a serem desenvolvidas, e no final do processo será realizada a Audiência Pública final para apresentar a proposta do projeto de lei elaborado de acordo com as leituras técnica e comunitária através das contribuições das consultas públicas, e em conformidade com o planejamento estratégico do Município.

A **Conferência Pública** é o ato pelo qual é feita a apresentação da Proposta de Lei do Plano Diretor e Plano de Mobilidade Urbana com o intuito de ouvir a comunidade sobre as necessidades e potencialidades regionais, através da setorização por bairros.

- 1ª Audiência Pública – Apresentação da Metodologia de Trabalho – 28/02/18
- Audiência Pública Final – Apresentação de Projeto de Lei - 2018

Coletivo Inovando a Gestão Pública



Fonte: CIMCATARINA (2018)



Figura 86 - Slide 27 - 1ª Audiência Pública



Proposta de Revisão do Plano Diretor e Elaboração do Plano de Mobilidade Urbana

Após reunir os dados a equipe deverá realizar um relatório transcrevendo os resultados da Leitura Técnica – Comunitária, o qual deverá compreender as necessidades e compatibilidades do novo Planejamento Urbano através das leituras apresentadas.

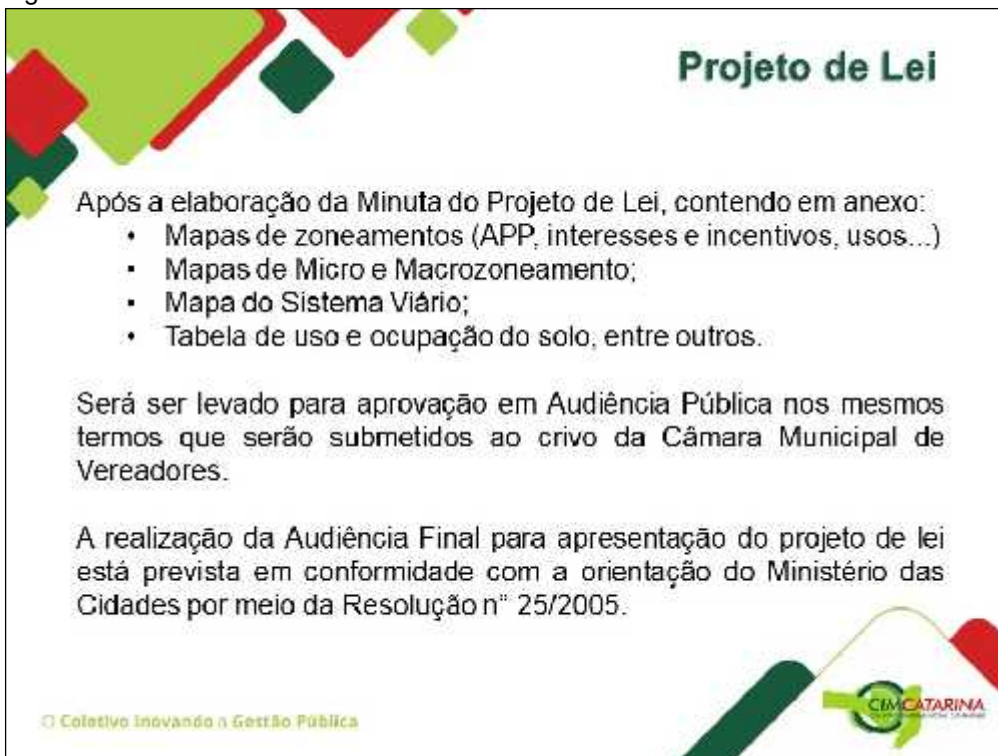
Com base no referido relatório, será elaborado a Proposta de Revisão do Plano Diretor e a Proposta do Plano de Mobilidade Urbana que deverão possuir embasamento técnico e/ou estratégico compatibilizando as demandas propostas pela população e de interesse Público para o Planejamento Urbano da Cidade.

Coletivo Inovando a Gestão Pública



Fonte: CIMCATARINA (2018)

Figura 87 - Slide 28 - 1ª Audiência Pública



Projeto de Lei


Após a elaboração da Minuta do Projeto de Lei, contendo em anexo:

- Mapas de zoneamentos (APP, interesses e incentivos, usos...)
- Mapas de Micro e Macrozoneamento;
- Mapa do Sistema Viário;
- Tabela de uso e ocupação do solo, entre outros.

Será ser levado para aprovação em Audiência Pública nos mesmos termos que serão submetidos ao crivo da Câmara Municipal de Vereadores.

A realização da Audiência Final para apresentação do projeto de lei está prevista em conformidade com a orientação do Ministério das Cidades por meio da Resolução nº 25/2005.

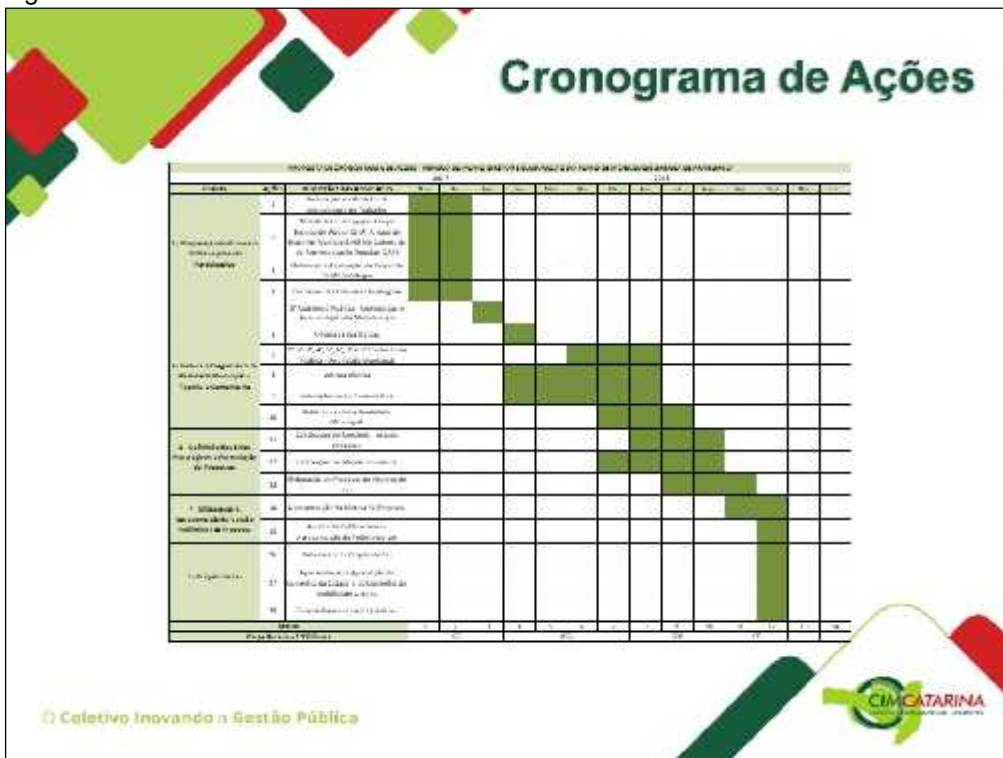
Coletivo Inovando a Gestão Pública



Fonte: CIMCATARINA (2018)



Figura 88 - Slide 29 - 1ª Audiência Pública



Fonte: CIMCATARINA (2018)

Figura 89 - Slide 30 - 1ª Audiência Pública



Fonte: CIMCATARINA (2018)



Figura 90 - Slide 31 - 1ª Audiência Pública



Fonte: CIMCATARINA (2018)

Figura 91 - Slide 32 - 1ª Audiência Pública



Fonte: CIMCATARINA (2018)



Figura 92 - Slide 33 - 1ª Audiência Pública



Fonte: CIMCATARINA (2018)

Figura 93 - Slide 34 - 1ª Audiência Pública



Fonte: CIMCATARINA (2018)



Figura 94 - Slide 35 - 1ª Audiência Pública



Fonte: CIMCATARINA (2018)

Figura 95 - Slide 36 - 1ª Audiência Pública



Fonte: CIMCATARINA (2018)

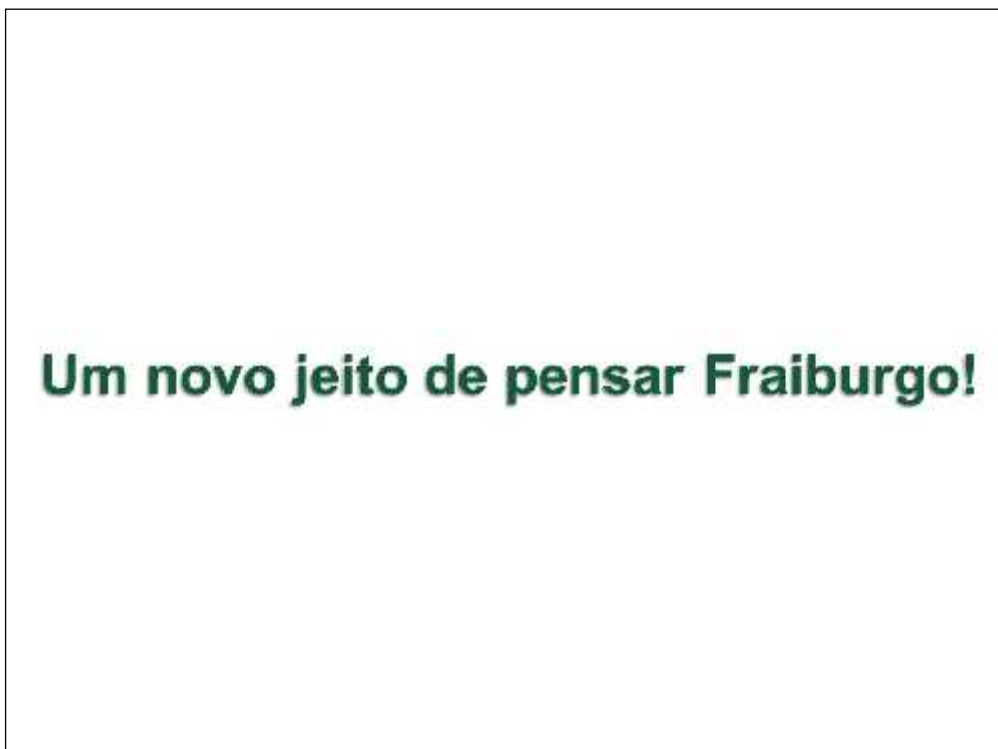


Figura 96 - Slide 37 - 1ª Audiência Pública



Fonte: CIMCATARINA (2018)

Figura 97 - Slide 38 - 1ª Audiência Pública



Fonte: CIMCATARINA (2018)



Figura 98 - Slide 39 - 1ª Audiência Pública



Vamos juntos pensar Fraiburgo
Como preencher os formulários?

Dados gerais de identificação | Plano Diretor | Plano de Mobilidade Urbana

LEITORA COMUNITÁRIA

Este formulário contém perguntas e respostas para ajudar a entender o que é importante para a comunidade em Fraiburgo. O objetivo é coletar informações para a elaboração do Plano Diretor e do Plano de Mobilidade Urbana. As respostas serão usadas para orientar a elaboração dos planos e para a tomada de decisões sobre o desenvolvimento da cidade.

Plano Diretor

Este formulário contém perguntas e respostas para ajudar a entender o que é importante para a comunidade em Fraiburgo. O objetivo é coletar informações para a elaboração do Plano Diretor. As respostas serão usadas para orientar a elaboração do plano e para a tomada de decisões sobre o desenvolvimento da cidade.

Plano de Mobilidade Urbana

Este formulário contém perguntas e respostas para ajudar a entender o que é importante para a comunidade em Fraiburgo. O objetivo é coletar informações para a elaboração do Plano de Mobilidade Urbana. As respostas serão usadas para orientar a elaboração do plano e para a tomada de decisões sobre o desenvolvimento da cidade.

Coletivo Inovando a Gestão Pública

Fonte: CIMCATARINA (2018)

Figura 99 - Slide 40 - 1ª Audiência Pública



 www.cimcatarina.sc.gov.br

OBRIGADO!



Fonte: CIMCATARINA (2018)



Uma das formas de contribuição social foi registrada através do preenchimento dos formulários de leitura comunitárias, que se seguem nas tabelas abaixo. No bairro centro pode-se perceber que as condições das calçadas e a falta de ciclo faixas são os itens considerados mais insatisfatórios pela população do bairro.

Figura 100 - Contribuição do bairro Centro – Parte 1

Qual o nome da rua onde você mora?	Qual o Bairro?	Email	Profissão	Sexo	Grau de escolaridade	Idade	Renda Familiar (em salários mínimos)	Ha quantos anos você mora nesse bairro?	Você gosta de morar no seu bairro?	Por qual ou quais meio você fica sabendo das notícias de Fraiburgo?
Nereu Ramos	centro	krotbaueradv@gmail.com	Advogado	Masculino	Superior Completo	26 a 35 anos	de 2 a 4 salários mínimos	de 1 a 5 anos	Sim	Internet
Arnoldo Frey	centro	arq.priscilagarcia@gmail.com	arquiteta e urbanista	Feminino	Superior Completo	26 a 35 anos	de 4 a 10 salários mínimos	de 1 a 5 anos	Sim	Internet, Vizinho
Nereu Ramos	Centro	raphaela_ms@hotmail.com	geóloga	Feminino	Superior Completo	26 a 35 anos	de 4 a 10 salários mínimos	de 1 a 5 anos	Sim	Internet, Colegas de trabalho
René Frey	Centro	raquel@cimcatarina.sc.gov.br	Engenheira Ambiental	Feminino	Superior Completo	26 a 35 anos	de 4 a 10 salários mínimos	de 1 a 5 anos	Sim	Internet

Fonte: CIMCATARINA (2018)



Figura 101 Contribuição do bairro Centro - Parte 2

Em relação ao seu bairro, quais dos itens abaixo você considera insatisfatório?	Quais as atividades você acredita que poderiam localizar-se próximo ao lugar que você mora atualmente?	Você tem conhecimento do Plano Diretor (leis) existente do município de Fraiburgo?	Se SIM, você tem conhecimento do Plano Diretor (leis) existente do município de Fraiburgo. O que você conhece?	Você participou dos debates do atual Plano Diretor da cidade em 2008?	Deixe sua contribuição.
Condições das calçadas, Cicloviária e Ciclo Faixas	Comércio de pequeno porte (padaria, farmácia, etc.), Comércio de grande porte (shopping, supermercados)	Sim	Lei do Plano Diretor (LC 97/2008)	Não	
Comunicação (TV/ telefonia /internet), Coleta e Tratamento de Esgoto, Limpeza Urbana, Drenagem, Arborização Urbana, Condições das calçadas, Cicloviária e Ciclo Faixas	Comércio de grande porte (shopping, supermercados)	Sim	Lei do Plano Diretor (LC 97/2008), Código de Edificações (LC 96/2008), Código de Posturas (LC 98/2009)	Não	
Arborização Urbana, Condições das calçadas, Cicloviária e Ciclo Faixas	Hotelaria (hotéis, motéis, pensões), Comércio de pequeno porte (padaria, farmácia, etc.), Comércio de grande porte (shopping, supermercados), Veículos (oficinas mecânicas, posto de combustível), Saúde (hospital, clínicas, laboratórios, postos de saúde), Veterinário (comércio e hospedagem de animais), Especial (estacionamento, associação de moradores), Religioso (igrejas, capela mortuária), Recreacional I (cinemas, ginásio esportivo), Recreacional II (danceterias, bares com música)	Sim	Política Municipal de Saneamento Básico (LO 1063/2009), Plano Municipal de Gestão Integrada de Resíduos Sólidos (LO 2298/2015)	Não	Fraiburgo precisa de um plano de arborização. Na maioria dos bairros não há árvores. A prefeitura se preocupa muito com as flores dos canteiros, mas o que melhorará a qualidade de vida das pessoas são as árvores.
Segurança Pública, Coleta e Tratamento de Esgoto, Preservação Ambiental, Arborização Urbana, Condições das calçadas	Educacional (escola, creche), Comércio de pequeno porte (padaria, farmácia, etc.), Veículos (oficinas mecânicas, posto de combustível), Saúde (hospital, clínicas, laboratórios, postos de saúde), Veterinário (comércio e hospedagem de animais), Especial (estacionamento, associação de moradores), Serviços Especializados (guincho, transportadora, depósito de gás), Indústria até 10 funcionários (pequeno porte), Religioso (igrejas, capela mortuária), Recreacional 3 (parque de lazer, clubes e associações recreativas)	Sim	Lei do Plano Diretor (LC 97/2008), Política Municipal de Saneamento Básico (LO 1063/2009), Plano Municipal de Saneamento Básico (LO 1179/2012), Plano Municipal de Gestão Integrada de Resíduos Sólidos (LO 2298/2015)	Não	A) As lixeiras deveriam ser de responsabilidade de cada edificação, evitando assim que o comércio utilize as lixeiras públicas e as de residências. B) um plano de arborização seria um benefício excelente para quem vive nas zonas centrais, uma vez que possuem maior taxa de impermeabilização.

Fonte: CIMCATARINA (2018)



Figura 102 - Contribuição do bairro Centro - Parte 3

Qual o nome da rua onde você mora?	Qual o Bairro?	Email:	Profissão:	Sexo:	Grau de escolaridade	Idade:	Renda Familiar (em salários mínimos)	Há quantos anos você mora neste bairro?	Você gosta de morar no seu bairro?	Por qual ou quais meios você fica sabendo das notícias de Fraiburgo?
René Frey	Centro	Ags_sandri@hotmail.com	Contadora	Feminino	Superior Completo	26 a 35 anos	de 2 a 4 salários mínimos	de 1 a 5 anos	Sim	Internet
Av. Rio das Antas	Centro	rosegabianchi@hotmail.com	Professora	Feminino	Superior Completo	46 a 55 anos		de 20 a 30 anos	Sim	Internet
Av. Rio das Antas	Centro	Não respondeu	Não respondeu	Masculino	Superior Completo	36 a 45 anos	de 4 a 10 salários mínimos	de 10 a 20 anos	Sim	Internet
Nereu Ramos	Centro	daniel@limoveisfresch.com.br	Corretor	Masculino	Superior Incompleto	46 a 55 anos	de 4 a 10 salários mínimos	Acima de 50 anos	Sim	Radio, Internet

Fonte: CIMCATARINA (2018)



Figura 103 - Contribuição do bairro Centro - Parte 4

Em relação ao seu bairro, quais dos itens abaixo você considera insatisfatório?	Quais as atividades você acredita que poderiam localizar-se próximo ao lugar que você mora atualmente?	Você tem conhecimento do Plano Diretor (leis) existente no município de Fraiburgo?	Se SIM, você tem conhecimento do Plano Diretor (leis) existente do município de Fraiburgo. O que você conhece?	Você participou dos debates do atual Plano Diretor da cidade em 2008?	Deixe sua contribuição:
Arborização Urbana, Condições das calçadas	Somente residência	Não		Não	
Condições das calçadas	Somente residência	Sim	Programa de Apoio à Agricultura Familiar (LO 2232/2014), Programa Adote uma Praça (LO 2358/2017)	Não	
Condições das calçadas	Comércio de pequeno porte (padaria, farmácia, etc.)	Sim	Lei do Plano Diretor (LC 97/2008), Política de Desenvolvimento Econômico de Interesse Público (LO 1032/2009), Código de Edificações (LC 99/2008), Código de Posturas (LC 98/2009), Política Municipal de Saneamento Básico (LO 1063/2009), Plano Municipal de Saneamento Básico (LO 1179/2012), Plano Municipal de Gestão Integrada de Resíduos Sólidos (LO 2268/2015), Política Municipal dos Direitos da Pessoa Idosa (LO 1326/2015), Programa Adote uma Praça (LO 2358/2017), Programa de Acessibilidade Urbana para construção de passeios públicos (LO 1103/2010)	Sim	
Atividades Culturais, Energia, Iluminação Pública, Segurança Pública, Abastecimento de Água, Limpeza Urbana, Preservação do Patrimônio Histórico, Condições das calçadas, Pavimentação	Segurança (posto policial, cadeias)	Sim	Não respondeu	Sim	

Fonte: CIMCATARINA (2018)



Figura 104 - Contribuição do bairro Centro - Parte 5

Qual o nome da rua onde você mora?	Qual o Bairro?	Email:	Profissão:	Sexo:	Grau de escolaridade	Idade:	Renda Familiar (em salários mínimos)	Há quantos anos você mora nesse bairro?	Você gosta de morar no seu bairro?	Por qual ou quais meio você fica sabendo das notícias de Fraiburgo?
Rua Madre Paulina	Centro	francine@fraiburgo.sc.gov.br	Func. Pública	Feminino	Superior Completo	36 a 45 anos	de 4 a 10 salários mínimos	de 30 a 40 anos	Sim	Internet
Av. Lebon Régis	Centro	weber111@gmail.com	Assessor	Masculino	2º Grau Completo	46 a 55 anos	de 10 a 20 salários mínimos	de 40 a 50 anos	Sim	-
Rua Nerel Ramos	Centro	daniele.dresch@hotmail.com	Estudante	Feminino	Superior Incompleto	15 a 25 anos	de 4 a 10 salários mínimos	de 20 a 30 anos	Sim	Radio, Internet, Jornal, Vizinho

Fonte: CIMCATARINA (2018)



Figura 105 - Contribuição do bairro Centro - Parte 6

Em relação ao seu bairro, quais dos itens abaixo você considera insatisfatório?	Quais as atividades você acredita que poderiam localizar-se próximo ao lugar que você mora atualmente?	Você tem conhecimento do Plano Diretor (leis) existente do município de Fraiburgo?	Se SIM, você tem conhecimento do Plano Diretor (leis) existente do município de Fraiburgo. O que você conhece?	Você participou dos debates do atual Plano Diretor da cidade em 2008?	Deixe sua contribuição.
Segurança Pública, Condições das calçadas, Pavimentação, Ciclovias e Ciclo Faixas	Comércio de grande porte (shopping, supermercados)	Sim	Lei do Plano Diretor (LC 97/2008), Política de Desenvolvimento Econômico de Interesse Público (LO 1032/2009), Código de Edificações (LC 98/2008), Código de Posturas (LC 98/2009), Política Municipal de Saneamento Básico (LO 1063/2009), Plano Municipal de Saneamento Básico (LO 1179/2012), Programa de Apoio à Agricultura Familiar (LO 2232/2014), Programa Adote uma Praça (LO 2358/2017)	Não	
Atividades Culturais, Iluminação Pública, Coleta e Tratamento de Esgoto, Drenagem, Condições das calçadas	Somente residência	Sim	Lei do Plano Diretor (LC 97/2008), Política de Desenvolvimento Econômico de Interesse Público (LO 1032/2009), Código de Edificações (LC 98/2008), Código de Posturas (LC 98/2009), Política Municipal de Saneamento Básico (LO 1063/2009), Plano Municipal de Saneamento Básico (LO 1179/2012), Plano Municipal de Gestão Integrada de Resíduos Sólidos (LO 2299/2015), Política Municipal dos Direitos da pessoa Idosa (LO 1328/2015), Programa de Apoio à Agricultura Familiar (LO 2232/2014), Programa Adote uma Praça (LO 2358/2017), Programa de Acessibilidade Urbana para construção de passeios públicos (LO 1103/2010)	Sim	
Atividades Culturais, Segurança Pública, Limpeza Urbana, Preservação do Patrimônio Histórico, Preservação Ambiental, Arborização Urbana, Condições das calçadas, Pavimentação, Turismo	Comércio de pequeno porte (padaria, farmácia, etc.), Segurança (posto policial, cadeias)	Sim	Lei do Plano Diretor (LC 97/2008), Código de Edificações (LC 98/2008), Código de Posturas (LC 98/2009), Programa Adote uma Praça (LO 2358/2017)	Não	Não respondeu.

Fonte: CIMCATARINA (2018)



Figura 106 - Contribuição do bairro Centro - Parte 7

Qual o nome da rua onde você mora?	Qual o Bairro?	Email:	Profissão:	Sexo:	Grau de escolaridade	Idade:	Renda Familiar (em salários mínimos)	Ha quantos anos você mora nesse bairro?	Você gosta de morar no seu bairro?	Por qual ou quais meio você fica sabendo das notícias de Fraiburgo?
Rua Pe. Biagio Simonetti	Centro		Corretor de imóveis	Masculino	Superior Completo	15 a 25 anos	de 4 a 10 salários mínimos	de 20 a 30 anos	Sim	Radio
Rua Pe. Biagio Simonetti	Centro	elo@cimcatarina.sc.gov.br	Diretor executivo		Superior Completo	46 a 55 anos	de 10 a 20 salários mínimos	de 40 a 50 anos	Sim	Internet
Aralberto Shimith Burda	Centro	danielly_vaz@hotmail.com	Professora	Feminino	Superior Completo	26 a 35 anos	até 2 salários mínimos	de 1 a 5 anos	Sim	Radio, Internet
	Centro			Masculino	Mestrado	36 a 45 anos	de 10 a 20 salários mínimos	de 10 a 20 anos	Sim	Internet
Av. João Marques Vieira	Centro			Feminino	Superior Completo	36 a 45 anos		de 1 a 5 anos	Sim	Radio, Internet

Fonte: CIMCATARINA (2018)



Figura 107 - Contribuição do bairro Centro - Parte 8

Em relação ao seu bairro, quais dos itens abaixo você considera insatisfatório?	Quais as atividades você acredita que poderiam localizar-se próximo ao lugar que você mora atualmente?	Você tem conhecimento do Plano Diretor (leis) existente do município de Fraiburgo?	Se SIM, você tem conhecimento do Plano Diretor (leis) existente do município de Fraiburgo. O que você conhece?	Você participou dos debates do atual Plano Diretor da cidade em 2008?	Deixe sua contribuição:
Segurança Pública, Condições das calçadas, Pavimentação, Transporte Público, Ciclovias e Ciclo Faixas	Somente residência, Comércio de pequeno porte (padaria, farmácia, etc.)	Sim	Lei do Plano Diretor (LC 97/2008), Política de Desenvolvimento Econômico de Interesse Público (LO 1032/2009)	Sim	
Comunicação (TV/ telefonia internet), Segurança Pública, Limpeza Urbana, Arborização Urbana, Condições das calçadas, Pavimentação, Transporte Público, Ciclovias e Ciclo Faixas, Turismo	Comércio de grande porte (shopping, supermercados), Infraestrutura (terminais urbanos, subestações – água, esgoto e energia)	Sim	Lei do Plano Diretor (LC 97/2008), Política de Desenvolvimento Econômico de Interesse Público (LO 1032/2009), Código de Posturas (LC 99/2009), Política Municipal de Saneamento Básico (LO 1063/2009), Plano Municipal de Saneamento Básico (LO 1179/2012), Plano Municipal de Gestão Integrada de Resíduos Sólidos (LO 2298/2015)	Sim	
Serviço de Saúde, Oferta de Emprego, Condições das calçadas	Comércio de pequeno porte (padaria, farmácia, etc.)	Sim	Programa de Apoio à Agricultura Familiar (LO 2232/2014), Programa Adote uma Praça (LO 2358/2017), Programa de Acessibilidade Urbana para construção de passeios públicos (LO 1103/2010)	Não	
Atividades Culturais, Iluminação Pública, Limpeza Urbana, Arborização Urbana, Condições das calçadas, Pavimentação, Turismo	Comércio de pequeno porte (padaria, farmácia, etc.), Especial (estacionamento, associação de moradores), Recreacional 3 (parque de lazer, clubes e associações recreativas)	Sim	Lei do Plano Diretor (LC 97/2008), Política de Desenvolvimento Econômico de Interesse Público (LO 1032/2009), Código de Edificações (LC 99/2008), Programa de Apoio à Agricultura Familiar (LO 2232/2014), Programa Adote uma Praça (LO 2358/2017), Programa de Acessibilidade Urbana para construção de passeios públicos (LO 1103/2010)	Não	
Não respondeu	Educacional (escola, creche)	Sim	Programa Adote uma Praça (LO 2358/2017)	Não	

Fonte: CIMCATARINA (2018)



Figura 108 - Contribuição do bairro Centro - Parte 9

Qual o nome da rua onde você mora?	Qual o Bairro?	Email:	Profissão:	Sexo:	Grau de escolaridade	Idade:	Renda Familiar (em salários mínimos)	Há quantos anos você mora nesse bairro?	Você gosta de morar no seu bairro?	Por qual ou quais meio você fica sabendo das notícias de Fraiburgo?
Av. João Marques Vieira	Centro		Vereador	Masculino	2º Grau Incompleto	56 a 65 anos	de 2 a 4 salários mínimos	de 20 a 30 anos	Sim	Rádio
Ivan Antunes de Souza	Centro	silone.fantini@hotmail.com	Assist. Social	Feminino	Superior Completo	46 a 55 anos	de 10 a 20 salários mínimos	de 40 a 50 anos	Sim	Rádio, Internet, Vizinho

Fonte: CIMCATARINA (2018)



Figura 109 - Contribuição do bairro Centro - Parte 10

Em relação ao seu bairro, quais dos itens abaixo você considera insatisfatório?	Quais as atividades você acredita que poderiam localizar-se próximo ao lugar que você mora atualmente?	Você tem conhecimento do Plano Diretor (leis) existente do município de Fraiburgo?	Se SIM, você tem conhecimento do Plano Diretor (leis) existente do município de Fraiburgo, o que você conhece?	Você participou dos debates do atual Plano Diretor da cidade em 2008?	Deixe sua contribuição:
<p>Educação, Serviço de Saúde, Esporte/Lazer, Atividades Culturais, Energia, Segurança Pública, Oferta de Emprego, Assistência Social, Habitação, Coleta e Tratamento de Esgoto, Coleta de Lixo, Abastecimento de Água, Limpeza Urbana, Preservação Ambiental, Arborização Urbana, Condições das calçadas, Pavimentação, Transporte Público, Ciclovias e Ciclo Faixas, Turismo</p>	<p>Somente residência, Hotelaria (hotéis, motéis, pousadas), Comércio de pequeno porte (padaria, farmácia, etc.), Veículos (oficinas mecânicas, posto de combustíveis), Saúde (hospital, clínicas, laboratórios, postos de saúde), Veterinário (comércio e hospedagem de animais), Especial (estacionamento, associação de moradores), Serviços Especiais I (guincho, transportadora, depósito de gás), Serviços Especial II (ferro velho, crematório), Indústria até 10 funcionários (pequeno porte), Indústria acima de 10 funcionários (grande porte), Religioso (igrejas, capela mortuária), Recreacional I (cinemas, ginásio esportivo), Recreacional II (danceterias, bares com música), Recreacional 3 (parque de lazer, clubes e associações recreativas), Infraestrutura I (terminais urbanos, substituições – água, esgoto e energia), Infraestrutura II (cemitérios), Segurança (posto policial, cadeias), Natural II (avicultura, agricultura, pecuária)</p>	<p>Sim</p>	<p>Lei do Plano Diretor (LC 97/2008), Política de Desenvolvimento Econômico de Interesse Público (LO 1032/2009), Política Municipal de Saneamento Básico (LO 1063/2009), Plano Municipal de Saneamento Básico (LO 1179/2012), Política Municipal dos Direitos da pessoa Idosa (LO 1326/2015), Programa de Apoio à Agricultura Familiar (LO 2232/2014), Programa Adote uma Praça (LO 2358/2017), Programa de Acessibilidade Urbana para construção de passeios públicos (LO 1103/2010)</p>	<p>Sim</p>	
<p>Esporte/Lazer, Iluminação Pública, Segurança Pública, Condições das calçadas, Pavimentação, Ciclovias e Ciclo Faixas</p>	<p>Hotelaria (hotéis, motéis, pousadas), Comércio de pequeno porte (padaria, farmácia, etc.), Recreacional 3 (parque de lazer, clubes e associações recreativas)</p>	<p>Sim</p>	<p>Política Municipal de Saneamento Básico (LO 1063/2009), Plano Municipal de Saneamento Básico (LO 1179/2012), Plano Municipal de Gestão Integrada de Resíduos Sólidos (LO 2299/2015), Política Municipal dos Direitos da pessoa Idosa (LO 1326/2015), Programa de Apoio à Agricultura Familiar (LO 2232/2014), Programa Adote uma Praça (LO 2358/2017)</p>	<p>Não</p>	

Fonte: CIMCATARINA (2018)



Figura 110 - Contribuição do bairro Centro - Parte 11

Qual o nome da rua onde você mora?	Qual o Bairro?	Email:	Profissão:	Sexo:	Grau de escolaridade	Idade:	Renda Familiar (em salários mínimos)	Ha quantos anos você mora nesse bairro?	Você gosta de morar no seu bairro?	Por qual ou quais meio você fica sabendo das notícias de Fraiburgo?
R. Pe. Biagio Simonetti	Centro	roberta.gvs@hotmail.com	engenheira civil	Feminino	Superior Completo	15 a 25 anos	de 4 a 10 salários mínimos	de 1 a 5 anos	Sim	Rádio, Internet, Vizinho
Nereu ramos	Centro	arqmichelleibeiro@gmail.com	Arquiteta e Urbanista	Feminino	Superior Completo	26 a 35 anos	de 4 a 10 salários mínimos	de 5 a 10 anos	Sim	Internet
Av. Curitibaanos	Centro	jengenharia.fbo@gmail.com	Engenheiro Civil	Masculino	Superior Completo	56 a 65 anos	de 4 a 10 salários mínimos	de 10 a 20 anos	Sim	Internet
Av. Beira lago	Centro	pauloH.STW@gmail.com	Engº Civil	Masculino	Superior Completo	26 a 35 anos	de 4 a 10 salários mínimos	de 10 a 20 anos	Sim	Internet

Fonte: CIMCATARINA (2018)



Figura 111 - Contribuição do bairro Centro - Parte 12

Em relação ao seu bairro, quais dos itens abaixo você considera insatisfatório?	Quais as atividades você acredita que poderiam localizar-se próximo ao lugar que você mora atualmente?	Você tem conhecimento do Plano Diretor (leis) existente no município de Fraiburgo?	Se SIM, você tem conhecimento do Plano Diretor (leis) existente no município de Fraiburgo. O que você conhece?	Você participou dos debates do atual Plano Diretor da cidade em 2008?	Deixe sua contribuição:
Comunicação (TV, telefonia /internet), Esporte/Lazer, Atividades Culturais, Drenagem, Arborização Urbana, Condições das calçadas, Ciclovias e Ciclo Faixas	Comércio de pequeno porte (padaria, farmácia, etc.)	Sim	Lei do Plano Diretor (LC 97/2008), Código de Edificações (LC 99/2008), Código de Posturas (LC 98/2009), Política Municipal de Saneamento Básico (LO 1063/2009), Plano Municipal de Saneamento Básico (LO 1179/2012), Programa de Acessibilidade Urbana para construção de passeios públicos (LO 1103/2010)	Não	
Esporte/Lazer, Atividades Culturais, Preservação do Patrimônio Histórico, Arborização Urbana, Ciclovias e Ciclo Faixas	Comércio de pequeno porte (padaria, farmácia, etc.), Saúde (hospital, clínicas, laboratórios, postos de saúde), infraestrutura (terminais urbanos, subestações – água, esgoto e energia)	Sim	Lei do Plano Diretor (LC 97/2008), Código de Edificações (LC 99/2008), Código de Posturas (LC 98/2009), Política Municipal de Saneamento Básico (LO 1063/2009), Plano Municipal de Saneamento Básico (LO 1179/2012), Programa Adote uma Praça (LO 2358/2017), Programa de Acessibilidade Urbana para construção de passeios públicos (LO 1103/2010)	Não	
Coleta e Tratamento de Esgoto	Comércio de pequeno porte (padaria, farmácia, etc.)	Sim	Lei do Plano Diretor (LC 97/2008), Código de Edificações (LC 99/2008)	Sim	Poderia ser feita uma revisão de alguns (rápidos), mas no contexto geral não sugiro maiores modificações.
Segurança Pública, Oferta de Emprego, Arborização Urbana, Condições das calçadas	Hotelaria (hotéis, motéis, pensões), Educacional (escola, creche), Comércio de pequeno porte (padaria, farmácia, etc.), Comércio de grande porte (shopping, supermercados), Saúde (hospital, clínicas, laboratórios, postos de saúde), Veterinário (comércio e hospedagem de animais), Especial (estacionamento, associação de moradores), Recreacional (cinemas, ginásio esportivo)	Sim	Lei do Plano Diretor (LC 97/2008), Código de Edificações (LC 99/2008), Plano Municipal de Saneamento Básico (LO 1179/2012), Programa de Acessibilidade Urbana para construção de passeios públicos (LO 1103/2010)	Não	

Fonte: CIMCATARINA (2018)



Figura 112 - Contribuição do bairro Centro - Parte 13

Qual o nome da rua onde você mora?	Qual o Bairro?	Email	Profissão	Sexo	Grau de escolaridade	Idade	Renda Familiar (em salários mínimos)	Ha quantos anos você mora neste bairro?	Você gosta de morar no seu bairro?	Por qual ou quais meio você fica sabendo das notícias de Fraiburgo?
Antonio Karasiak	Centro	soberanoinmoveis@gmail.com	Corretor de Imóveis	Masculino	Superior Completo	46 a 55 anos	de 4 a 10 salários mínimos	de 30 a 40 anos	Sim	Rádio, Internet, Jornal
Rua. Pe. Biagio Simonetti	Centro	aldair@balestrinimoveis.com.br	Corretor de Imóveis	Masculino	Mestrado	46 a 55 anos	de 10 a 20 salários mínimos	de 20 a 30 anos	Sim	Rádio, Internet, Jornal
	Centro		Comercio	Masculino	2º Grau Completo	Mais de 65 anos	até 2 salários mínimos	de 40 a 50 anos	Sim	Rádio, Jornal, TV
Nereu ramos	Centro	vitor.silva@live.com	Eng. Eletricista	Masculino	Superior Completo	15 a 25 anos	de 4 a 10 salários mínimos	de 1 a 5 anos	Sim	Internet
Nereu ramos	Centro	Paivabiscaro@gmail.com	Aux. Adm	Feminino	Superior Incompleto	26 a 35 anos	de 2 a 4 salários mínimos	de 1 a 5 anos	Sim	Internet, Vizinho
Rua Nereu Ramos	Centro	lconetdresch@bfturbo.com.br	Comerciante	Feminino	Superior Incompleto	46 a 55 anos	de 4 a 10 salários mínimos	de 40 a 50 anos	Sim	Rádio, Internet
Nereu Ramos	Centro		Empresário (Iniciando)	Masculino	2º Grau Completo	56 a 65 anos	de 4 a 10 salários mínimos	de 1 a 5 anos	Sim	Internet

Fonte: CIMCATARINA (2018)



Figura 113 - Contribuição do bairro Centro - Parte 14

Em relação ao seu bairro, quais dos itens abaixo você considera insatisfatório?	Quais as atividades você acredita que poderiam localizar-se próximo ao lugar que você mora atualmente?	Você tem conhecimento do Plano Diretor (leis) existente no município de Fraiburgo?	Se SIM, você tem conhecimento do Plano Diretor (leis) existente no município de Fraiburgo. O que você conhece?	Você participou dos debates do atual Plano Diretor da cidade em 2003?	Deixe sua contribuição:
Iluminação Pública, Oferta de Emprego, Condições das calçadas	Somente residência, Comércio de pequeno porte (padaria, farmácia, etc.)	Sim	Lei do Plano Diretor (LC 97/2008), Código de Edificações (LC 99/2008), Código de Posturas (LC 98/2009), Programa de Acessibilidade Urbana para construção de passeios públicos (LO 1103/2010)	Não	
Coleta e Tratamento de Esgoto, Condições das calçadas, Pavimentação, Cicloviária e Ciclo Faixas	Infraestrutura (terminais urbanos, subestações – água, esgoto e energia)	Sim	Lei do Plano Diretor (LC 97/2008), Código de Edificações (LC 99/2008), Código de Posturas (LC 98/2009)	Sim	
Não respondeu	Comércio de pequeno porte (padaria, farmácia, etc.)	Sim	Não respondeu	Não	
Condições das calçadas	Recreacional II (danceterias, bares com música)	Não		Não	
Educação, Serviço de Saúde, Comunicação (TV/ telefonia /internet), Iluminação Pública, Oferta de Emprego, Coleta e Tratamento de Esgoto, Coleta de Lixo, Condições das calçadas, Pavimentação, Cicloviária e Ciclo Faixas	Veículos (oficinas mecânicas, posto de combustível), Saúde (hospital, clínicas, laboratórios, postos de saúde)	Não		Não	
Iluminação Pública, Segurança Pública, Autorização Urbana, Condições das calçadas	Comércio de pequeno porte (padaria, farmácia, etc.)	Não		Não	
Condições das calçadas	Comércio de pequeno porte (padaria, farmácia, etc.)	Não		Não	

Fonte: CIMCATARINA (2018)



Já nos demais bairros da cidade assuntos como as condições das calçadas, questões que envolvem a coleta e tratamento de esgoto, esporte e lazer, falta de ciclo faixas são quesitos considerados insatisfatórios pela população. Dentre as sugestões a mobilidade urbana é assunto recorrente.

Pode-se notar que mesmo com baixa participação da população nas reuniões para concepção do plano diretor em 2008, os mesmos têm conhecimento da legislação em vigor.



Figura 114 - Contribuições dos bairros Bela Vista e São Cristóvão - Parte 1

Qual o nome da rua onde você mora?	Qual o Bairro?	Email:	Profissão:	Sexo:	Grau de escolaridade:	Idade:	Renda Familiar (em salários mínimos)	Ha quantos anos você mora nesse bairro?	Você gosta de morar no seu bairro?	Por qual ou quais meio você fica sabendo das notícias de Fraiburgo?
Rua Espírito Santo	Bela Vista	mauricio.perazzoli@gmail.com	Engenheiro Ambiental	Masculino	Mestrado	26 a 35 anos	de 4 a 10 salários mínimos	de 1 a 5 anos	Sim	Internet
Rua Espírito Santo	Bela vista	indaviero@hotmail.com	Enfermeira	Feminino	Superior Completo	26 a 35 anos	de 2 a 4 salários mínimos	de 30 a 40 anos	Sim	Internet
Rua Amazonas	Bela Vista	diani@engedec.com.br	Engenheira Civil	Feminino	Superior Completo	26 a 35 anos	de 4 a 10 salários mínimos	de 5 a 10 anos	Sim	ACIAP
Acre	Bela Vista	hamandaa_10@hotmail.com	Vendedora	Feminino	Superior Incompleto	15 a 25 anos	de 2 a 4 salários mínimos	de 10 a 20 anos	Sim	Internet
Paulo Pedroso	São Cristóvão	karolmaclaf@gmail.com	Calça (Big Bom)	Feminino	2º Grau Completo	15 a 25 anos	de 2 a 4 salários mínimos	de 1 a 5 anos	Não	Rádio, Internet, Vizinho
Rua Bahia	Bela Vista	aperin15@yahoo.com.br	Aposentado	Masculino	Superior Completo	56 a 65 anos	de 4 a 10 salários mínimos	de 20 a 30 anos	Sim	Internet
Sergipe	Bela Vista	roalvs.polesse@yahoo.com	Servidor Publico	Masculino	Superior Completo	46 a 55 anos	de 4 a 10 salários mínimos	de 30 a 40 anos	Sim	Internet, Jornal

Fonte: CIMCATARINA (2018)



Figura 115 - Contribuições dos bairros Bela Vista e São Cristóvão - Parte 2

Em relação ao seu bairro, quais dos itens abaixo você considera insatisfatório?	Quais as atividades você acredita que poderiam localizar-se próximo ao lugar que você mora atualmente?	Você tem conhecimento do Plano Diretor (leis) existente do município de Fraiburgo?	Se SIM, você tem conhecimento do Plano Diretor (leis) existente do município de Fraiburgo. O que você conhece?	Você participou dos debates do atual Plano Diretor da cidade em 2008?	Deixe sua contribuição:
Condições das calçadas	Indústria até 10 funcionários (pequeno porte)	Sim	Plano Municipal de Saneamento Básico (LO 1179/2012)	Não	
Comunicação (TV) telefonia /internet), Esporte/Lazer, Coleta e Tratamento de Esgoto, Limpeza Urbana, Condições das calçadas, Ciclovias e Ciclo Faixas	Comércio de pequeno porte (padaria, farmácia, etc.), Recreacional 3 (parque de lazer, clubes e associações recreativas)	Não		Não	
Comunicação (TV) telefonia /internet), Energia, Iluminação Pública, Preservação do Patrimônio Histórico, Condições das calçadas	Educacional (escola, creche), Comércio de pequeno porte (padaria, farmácia, etc.), Saúde (hospital, clínicas, laboratórios, postos de saúde), Veterinário (comércio e hospedagem de animais), Religioso (igrejas, capela mortuária), Recreacional 1 (cinemas, ginásio esportivo)	Sim	Lei do Plano Diretor (LC 97/2008), Código de Edificações (LC 99/2008), Código de Posturas (LC 98/2009)	Não	Não respondeu.
Esporte/Lazer	Comércio de pequeno porte (padaria, farmácia, etc.)	Não		Não	
Educação, Serviço de Saúde, Esporte/Lazer, Iluminação Pública, Segurança Pública, Condições das calçadas, Pavimentação, Transporte Público, Nome das ruas /correio	Hotelaria (hotéis, motéis, pensões), Educacional (escola, creche), Comércio de pequeno porte (padaria, farmácia, etc.), Saúde (hospital, clínicas, laboratórios, postos de saúde), Religioso (igrejas, capela mortuária), Recreacional 3 (parque de lazer, clubes e associações recreativas), Segurança (posto policial, cadeias)	Não		Não	
Educação, Serviço de Saúde, Coleta e Tratamento de Esgoto, Abastecimento de Água, Limpeza Urbana, Arborização Urbana, Condições das calçadas, Pavimentação, Ciclovias e Ciclo Faixas	Educacional (escola, creche), Comércio de pequeno porte (padaria, farmácia, etc.), Saúde (hospital, clínicas, laboratórios, postos de saúde), infraestrutura 1 (terminais urbanos, subestações – água, esgoto e energia)	Sim	Lei do Plano Diretor (LC 97/2008), Política de Desenvolvimento Econômico de Interesse Público (LO 1032/2009), Política Municipal de Saneamento Básico (LO 1063/2009), Plano Municipal de Saneamento Básico (LO 1179/2012)	Sim	
Esporte/Lazer, Coleta e Tratamento de Esgoto, Limpeza Urbana, Pavimentação	Comércio de pequeno porte (padaria, farmácia, etc.)	Sim	Código de Edificações (LC 99/2008)	Não	

Fonte: CIMCATARINA (2018)



Figura 116 - Contribuições dos bairros Bela Vista e São Cristóvão - Parte 3

Qual o nome da rua onde você mora?	Qual o Bairro?	Email:	Profissão:	Sexo:	Grau de escolaridade:	Idade:	Renda Familiar (em salários mínimos)	Há quantos anos você mora nesse bairro?	Você gosta de morar no seu bairro?	Por qual ou quais meio você fica sabendo das notícias de Fraiburgo?
Sergipe	Bela Vista	renanhp@yahoo.com.br	Analista de Sist.	Masculino	Superior Completo	28 a 35 anos	de 4 a 10 salários mínimos	de 20 a 30 anos	Sim	Rádio, Jornal
Av. Santa catarina	Bela Vista	joao.pastilha@fraiburgo.sc.gov.br	Agente Publico	Masculino	Superior Completo	28 a 35 anos	de 4 a 10 salários mínimos	de 1 a 5 anos	Sim	Rádio, Internet, Jornal, Vizinbo
Pernambuco	Bela Vista	lili_vieceli@hotmail.com	Auxiliar Adm	Feminino	Superior Completo	28 a 35 anos	de 2 a 4 salários mínimos	de 10 a 20 anos	Sim	Internet
Rua São Paulo	Bela Vista	jbotcher84@gmail.com	Policial Militar	Masculino	Superior Completo	28 a 35 anos	de 4 a 10 salários mínimos	de 30 a 40 anos	Sim	Rádio, Internet
Avenida Brasil	Bela Vista		Empresario	Masculino	Superior Completo	36 a 45 anos	de 4 a 10 salários mínimos	de 1 a 5 anos	Sim	Rádio, Internet
Rua Amazonas	Bela Vista	clerton@engedec.com.br	Engenheiro civil	Masculino	Superior Completo	28 a 35 anos	de 4 a 10 salários mínimos	de 5 a 10 anos	Sim	Internet, Vizinbo

Fonte: CIMCATARINA (2018)



Figura 117 - - Contribuições dos bairros Bela Vista e São Cristóvão – Parte 4

Em relação ao seu bairro, quais dos itens abaixo você considera insatisfatório?	Quais as atividades você acredita que poderiam focalizar-se próximo ao lugar que você mora atualmente?	Você tem conhecimento do Plano Diretor (leis) existente do município de Fraiburgo?	Se SIM, você tem conhecimento do Plano Diretor (leis) existente do município de Fraiburgo. O que você conhece?	Você participou dos debates do atual Plano Diretor da cidade em 2008?	Deixe sua contribuição:
Esporte/Lazer	Educacional (escola, creche), Comércio de pequeno porte (padaria, farmácia, etc.), Veículos (oficinas mecânicas, posto de combustível), Saúde (hospital, clínicas, laboratórios, postos de saúde), Recreacional 3 (parque de lazer, clubes e associações recreativas)	Não	Não	Não	
Atividades Culturais, Coleta e Tratamento de Esgoto, Limpeza Urbana, Arborização Urbana, Condições das calçadas, Cicloviárias e Ciclo Faixas	Educacional (escola, creche), Comércio de pequeno porte (padaria, farmácia, etc.), Comércio de grande porte (shopping, supermercados), Saúde (hospital, clínicas, laboratórios, postos de saúde), Religioso (igrejas, capela mortuária), Recreacional 1 (cinemas, ginásio esportivo), Recreacional 3 (parque de lazer, clubes e associações recreativas)	Sim	Lei do Plano Diretor (LC 97/2008), Código de Edificações (LC 99/2008), Código de Posturas (LC 98/2009), Plano Municipal de Saneamento Básico (LO 1179/2012), Programa Adote uma Praça (LO 2358/2017)	Não	
Iluminação Pública, Abastecimento de Água, Condições das calçadas, Pavimentação, Cicloviárias e Ciclo Faixas, Animais de rua abandonados	Somente residência	Não	Não	Não	
Serviço de Saúde, Esporte/Lazer, Atividades Culturais, Iluminação Pública, Oferta de Emprego, Coleta e Tratamento de Esgoto, Coleta de Lixo, Limpeza Urbana, Condições das calçadas, Pavimentação, Turismo	Somente residência, Comércio de pequeno porte (padaria, farmácia, etc.), Comércio de grande porte (shopping, supermercados), Veículos (oficinas mecânicas, posto de combustível), Saúde (hospital, clínicas, laboratórios, postos de saúde), Indústria até 10 funcionários (pequeno porte)	Sim	Lei do Plano Diretor (LC 97/2008), Código de Edificações (LC 99/2008), Código de Posturas (LC 98/2009)	Não	
Esporte/Lazer	Segurança (posto policial, cadeias)	Sim	Lei do Plano Diretor (LC 97/2008)	Não	Não respondeu.
Serviço de Saúde, Comunicação (TV/ telefonia Internet), Esporte/Lazer, Atividades Culturais, Energia, Segurança Pública, Coleta e Tratamento de Esgoto, Arborização Urbana, Pavimentação, Cicloviárias e Ciclo Faixas	Somente residência, Educacional (escola, creche), Comércio de pequeno porte (padaria, farmácia, etc.), Segurança (posto policial, cadeias)	Sim	Lei do Plano Diretor (LC 97/2008), Código de Edificações (LC 99/2008), Código de Posturas (LC 98/2009), Programa Adote uma Praça (LO 2358/2017), Programa de Acessibilidade Urbana para construção de passeios públicos (LO 1103/2010)	Não	

Fonte: CIMCATARINA (2018)



Figura 118 - Contribuições dos bairros Nações e Portal – Parte1

Qual o nome da rua onde você mora?	Qual o Bairro?	Email:	Profissão:	Sexo:	Grau de escolaridade	Idade:	Renda Familiar (em salários mínimos)	Ha quantos anos você mora nesse bairro?	Você gosta de morar no seu bairro?	Por qual ou quais meio você fica sabendo das notícias de Fraiburgo?
Rua Noruega	Nações	adilsondias@hbinfo.com	Servidor Público	Masculino	Superior Completo	46 a 55 anos	de 4 a 10 salários mínimos	de 10 a 20 anos	Sim	Rádio
Idamir bogoni	das nações		engenheiro sanitaria e ambiental	Masculino	Superior Completo	26 a 35 anos	de 2 a 4 salários mínimos	de 1 a 5 anos	Sim	Internet
Avenida Carlos Maister	Nações	renata@cimcatarina.sc.gov.br	Estudante	Feminino	Superior Incompleto, Superior Completo	26 a 35 anos	de 2 a 4 salários mínimos	de 20 a 30 anos	Sim	Rádio/Internet
Av. Carlos maister	Nações	eng_gilmarsilva@yahoo.com.br	Engenheiro Civil	Masculino	Superior Completo	56 a 65 anos	de 4 a 10 salários mínimos	de 10 a 20 anos	Sim	Internet
Av. Idamir Bogoni	Nações	tania.ferreira@fraiburgo.sc.gov.br	Professora	Feminino	Superior Completo	46 a 55 anos	de 10 a 20 salários mínimos	de 5 a 10 anos	Sim	Rádio, Internet, Jornal, Vizinho, TV
Av. Afonso Pena	Nações	lucimara28tu@gmail.com	Professora	Feminino	Superior Completo	15 a 25 anos	de 2 a 4 salários mínimos	de 20 a 30 anos	Sim	Rádio, Internet
Rua Neusa M. Trombeta	Nações	-	Assessor de Departamento	Feminino	Superior Completo	46 a 55 anos	de 4 a 10 salários mínimos	de 10 a 20 anos	Sim	Rádio, Internet, Jornal, Vizinho, TV
Jair F. de Almeida	Nações			Feminino	Superior Completo	36 a 45 anos	de 4 a 10 salários mínimos	de 5 a 10 anos	Sim	Rádio, Internet

Fonte: CIMCATARINA (2018)



Figura 119 - Contribuições dos bairros Nações e Portal – Parte2

Em relação ao seu bairro, quais dos itens abaixo você considera insatisfatório?	Quais as atividades você acredita que poderiam localizar-se próximo ao lugar que você mora atualmente?	Você tem conhecimento do Plano Diretor (leis) existente do município de Fraiburgo?	Se SIM, você tem conhecimento do Plano Diretor (leis) existente do município de Fraiburgo. O que você conhece?	Você participou dos debates do atual Plano Diretor da cidade em 2008?	Deixe sua contribuição:
Comunicação (TV/ telefonia Internet), Atividades Culturais, Oferta de Emprego	Indústria até 10 funcionários (pequeno porte), Recreacional 1 (cinemas, ginásio esportivo)	Sim	Lei do Plano Diretor (LC 97/2008), Plano Municipal de Saneamento Básico (LO 1179/2012)	Não	
Arborização Urbana, Condições das calçadas, Transporte Público, Cicloviás e Ciclo Faixas	Comércio de pequeno porte (padaria, farmácia, etc.), Saúde (hospital, clínicas, laboratórios, postos de saúde)	Não		Não	
Segurança Pública, Coleta e Tratamento de Esgoto, Preservação do Patrimônio Histórico, Arborização Urbana, Condições das calçadas	Recreacional 3 (parque de lazer, clubes e associações recreativas)	Sim	Lei do Plano Diretor (LC 97/2008), Código de Edificações (LC 99/2008), Código de Posturas (LC 98/2009)	Não	
Comunicação (TV/ telefonia Internet), Coleta e Tratamento de Esgoto, Condições das calçadas	Comércio de pequeno porte (padaria, farmácia, etc.), Segurança (posto policial, cadeias)	Sim	Lei do Plano Diretor (LC 97/2008), Código de Edificações (LC 99/2008)	Sim	Ver a questão de uso do solo e ocupações e permissões
Arborização Urbana	Somente residência	Não		Não	Não respondeu
Oferta de Emprego, Condições das calçadas	Indústria acima de 10 funcionários (grande porte)	Não		Não	
Comunicação (TV/ telefonia Internet), Atividades Culturais, Segurança Pública, Coleta e Tratamento de Esgoto, Coleta de Lixo, Limpeza Urbana, Drenagem, Preservação Ambiental, Condições das calçadas, Cicloviás e Ciclo Faixas, Turismo	Comércio de pequeno porte (padaria, farmácia, etc.), Indústria até 10 funcionários (pequeno porte), Segurança (posto policial, cadeias)	Não	Não respondeu.	Não	Coleta de Lixo seletivo efetivo. Hoje separamos o lixo na residência mas a coleta e o destino para reciclagem é ineficiente. Regulamentar descarte de entulhos nas calçadas ou na rua, impossibilitando a mobilidade, criando bichos.
Esporte/Lazer, Iluminação Pública, Arborização Urbana	Comércio de pequeno porte (padaria, farmácia, etc.), Recreacional 3 (parque de lazer, clubes e associações recreativas)	Sim	Lei do Plano Diretor (LC 97/2008), Código de Edificações (LC 99/2008), Código de Posturas (LC 98/2009), Programa Adote uma Praça (LO 2358/2017)	Não	

Fonte: CIMCATARINA (2018)



Figura 120 - Contribuições dos bairros Nações e Portal – Parte3

Qual o nome da rua onde você mora?	Qual o Bairro?	Email:	Profissão:	Sexo:	Grau de escolaridade	Idade:	Renda Familiar (em salários mínimos)	Há quantos anos você mora nesse bairro?	Você gosta de morar no seu bairro?	Por qual ou quais meio você fica sabendo das notícias de Fraiburgo?
Rua Luxemburgo	Nações	fabiano@hinfo.com.br	Servidor Público (Fiscal de Obra)	Masculino	2º Grau Completo	36 a 45 anos	de 2 a 4 salários mínimos	de 30 a 40 anos	Sim	Radio, Internet
Rua Suíça	Nações	diegoweberhojo@gmail.com	Fiscal de Obras	Masculino	Superior Incompleto	26 a 35 anos	de 4 a 10 salários mínimos	de 20 a 30 anos	Sim	Internet
Idamir Bogoni	Nações	yohanasirinoandrade@gmail.com	Desempregada	Feminino	Superior Incompleto	15 a 25 anos	até 2 salários mínimos	de 20 a 30 anos	Sim	Internet
Milton Kogicovski	Nações	nessabinski@hotmail.com	Caixa	Feminino	Superior Completo	15 a 25 anos	de 2 a 4 salários mínimos	de 1 a 5 anos	Sim	Internet, Trabalho
Idamir Bogoni	Nações	isadora_andrade@hotmail.com	do lar	Feminino	Superior Completo	15 a 25 anos	até 2 salários mínimos	de 1 a 5 anos	Sim	Internet
Itália	Nações		Funcionário público	Masculino	2º Grau Incompleto	36 a 45 anos	de 2 a 4 salários mínimos	de 20 a 30 anos	Sim	Rádio
Milton Kogicovski	Nações	neli.arv@uol.com.br	Advogada	Feminino	Superior Completo	56 a 65 anos	de 4 a 10 salários mínimos	de 5 a 10 anos	Sim	Internet

Fonte: CIMCATARINA (2018)



Figura 121 - Contribuições bairros Nações e Portal – Parte4

Em relação ao seu bairro, quais dos itens abaixo você considera insatisfatório?	Quais as atividades você acredita que poderiam localizar-se próximo ao lugar que você mora atualmente?	Você tem conhecimento do Plano Diretor (leis) existente no município de Fraiburgo?	Se SIM, você tem conhecimento do Plano Diretor (leis) existente do município de Fraiburgo. O que você conhece?	Você participou dos debates do atual Plano Diretor da cidade em 2008?	Deixe sua contribuição.
Segurança Pública, Limpeza Urbana, Condições das calçadas	Segurança (posto policial, cadeias)	Sim	Lei do Plano Diretor (LC 97/2008), Política de Desenvolvimento Econômico de Interesse Público (LO 1032/2009), Código de Edificações (LC 99/2006), Código de Posturas (LC 98/2009), Programa Adote uma Praça (LO 2358/2017), Programa de Acessibilidade Urbana para construção de passeios públicos (LO 1103/2010)	Sim	
Limpeza Urbana, Condições das calçadas	Infraestrutura (terminais urbanos, subestações – água, esgoto e energia)	Sim	Lei do Plano Diretor (LC 97/2008), Código de Edificações (LC 99/2008)	Não	
Esporte/Lazer	Comércio de pequeno porte (padaria, farmácia, etc.)	Não		Não	
Ciclôvias e Ciclo Faixas	Comércio de pequeno porte (padaria, farmácia, etc.)	Não		Não	
Serviço de Saúde, Condições das calçadas	Comércio de pequeno porte (padaria, farmácia, etc.)	Sim	Não respondeu	Não	
Não respondeu	Comércio de pequeno porte (padaria, farmácia, etc.)	Sim	Não respondeu	Não	
Comunicação (TV/ telefonia Antenet), Esporte/Lazer, Oferta de Emprego, Arborização Urbana, Condições das calçadas, Transporte Público, Ciclovias e Ciclo Faixas, Turismo	Comércio de pequeno porte (padaria, farmácia, etc.), Religioso (igrejas, capela mortuária)	Sim	Lei do Plano Diretor (LC 97/2009), Política de Desenvolvimento Econômico de Interesse Público (LO 1032/2009), Código de Edificações (LC 99/2006), Código de Posturas (LC 98/2009), Política Municipal de Saneamento Básico (LO 1063/2009), Plano Municipal de Saneamento Básico (LO 1179/2012), Plano Municipal de Gestão Integrada de Resíduos Sólidos (LO 2298/2015), Política Municipal dos Direitos da Pessoa Idosa (LO 1326/2015), Programa Adote uma Praça (LO 2358/2017)	Sim	

Fonte: CIMCATARINA (2018)



Figura 122 - Contribuições dos bairros Nações e Portal – Parte5

Qual o nome da rua onde você mora?	Qual o Bairro?	Email:	Profissão:	Sexo:	Grau de escolaridade	Idade:	Renda Familiar (em salários mínimos)	Há quantos anos você mora nesse bairro?	Você gosta de morar no seu bairro?	Por qual ou quais meio você fica sabendo das notícias de Fraiburgo?
San marino	Nações	patynhia.possa@gmail.com	Professora	Feminino	Superior Completo	26 a 35 anos	de 4 a 10 salários mínimos	de 1 a 5 anos	Sim	Internet, Watts
Rua Bulgária	Nações	luciliveira@gmail.com	Analista R\$	Feminino	Superior Completo	36 a 45 anos	de 2 a 4 salários mínimos	de 20 a 30 anos	Sim	Rádio, Internet
Bulgária	Nações	margasiva.meg@gmail.com	Dona de casa	Feminino	2º Grau Completo	46 a 55 anos	até 2 salários mínimos	de 20 a 30 anos	Sim	Rádio
Idamir Bogoni	Nações	mi-ferlin@hbinfo.com.br	Professora	Feminino	Superior Completo	26 a 35 anos	de 2 a 4 salários mínimos	de 10 a 20 anos	Sim	Internet
Av. Idamir Bogoni	Nações	rubensjr@hbinfo.com.br	Técnico	Masculino	Superior Completo	26 a 35 anos	de 4 a 10 salários mínimos	de 10 a 20 anos	Sim	Rádio, Internet

Fonte: CIMCATARINA (2018)



Figura 123 - Contribuições dos bairros Nações e Portal – Parte 6

Em relação ao seu bairro, quais dos itens abaixo você considera insatisfatório?	Quais as atividades você acredita que poderiam localizar-se próximo ao lugar que você mora atualmente?	Você tem conhecimento do Plano Diretor (leis) existente do município de Fraiburgo?	Se SIM, você tem conhecimento do Plano Diretor (leis) existente do município de Fraiburgo. O que você conhece?	Você participou dos debates do atual Plano Diretor da cidade em 2008?	Deixe sua contribuição:
Esporte/Lazer, Atividades Culturais	Recreacional I (cinemas, ginásio esportivo)	Sim	Não respondeu	Não	
Comunicação (TV/ telefonia /Internet)	Hotelaria (hotéis, motéis, pensões), Educacional (escola, creche), Comércio de pequeno porte (padaria, farmácia, etc.), Comércio de grande porte (shopping, supermercados), Veículos (oficinas mecânicas, posto de combustível), Saúde (hospital, clínicas, laboratórios, postos de saúde), Veterinário (comércio e hospedagem de animais), Especial (estacionamento, associação de moradores), Serviços Especiais I (guincho, transportadora, depósito de gás), Serviços Especial II (ferro velho, crematório), Indústria até 10 funcionários (pequeno porte), Indústria acima de 10 funcionários (grande porte), Religioso (igrejas, capela mortuária), Recreacional I (cinemas, ginásio esportivo), Recreacional II (danceterias, bares com música), Recreacional 3 (parque de lazer, clubes e associações recreativas), Natural I (zoológico, hipica, chácaras)	Não		Não	
Atividades Culturais, Oferta de Emprego, Limpeza Urbana	Indústria até 10 funcionários (pequeno porte)	Não		Não	
Esporte/Lazer, Atividades Culturais, Cicloviárias e Ciclo Faixas	Recreacional 3 (parque de lazer, clubes e associações recreativas)	Não		Não	
Esporte/Lazer, Cicloviárias e Ciclo Faixas	Recreacional I (cinemas, ginásio esportivo)	Não		Não	

Fonte: CIMCATARINA (2018)



Figura 124 - Contribuições dos bairros Nações e Portal – Parte 7

Qual o nome da rua onde você mora?	Qual o Bairro?	Email:	Profissão:	Sexo:	Grau de escolaridade	Idade:	Renda Familiar (em salários mínimos)	Ha quantos anos você mora nesse bairro?	Você gosta de morar no seu bairro?	Por qual ou quais meio você fica sabendo das notícias de Fraiburgo?
Rua Itália	Das nações	alo2231@gmail.com	Advogado	Masculino	Superior Completo	36 a 45 anos	acima de 20 salários mínimos	de 10 a 20 anos	Sim	Prefeitura
Av. Afonso Pena	Nações	edneisangelio51@gmail.com	Empresário/Vereador	Masculino	2º Grau Completo	36 a 45 anos	de 2 a 4 salários mínimos	de 1 a 5 anos	Sim	Internet
Avenida Afonso pena	Nações	trombeta.esag@gmail.com	Autônomo	Masculino	Superior Completo	15 a 25 anos	de 4 a 10 salários mínimos	de 10 a 20 anos	Sim	Internet, Vizinho
Rua França	Nações	eng_brendaaraujo@outlook.com	Engenheira Civil	Feminino	Superior Completo	15 a 25 anos	de 4 a 10 salários mínimos	de 10 a 20 anos	Sim	Internet

Fonte: CIMCATARINA (2018)



Figura 125 - Contribuições dos bairros Nações e Portal – Parte 8

Em relação ao seu bairro, quais dos itens abaixo você considera insatisfatório?	Quais as atividades você acredita que poderiam localizar-se próximo ao lugar que você mora atualmente?	Você tem conhecimento do Plano Diretor (leis) existente do município de Fraiburgo?	Se SIM, você tem conhecimento do Plano Diretor (leis) existente do município de Fraiburgo. O que você conhece?	Você participou dos debates do atual Plano Diretor da cidade em 2008?	Deixe sua contribuição:
Comunicação (TV/ telefonia /internet), Atividades Culturais, Segurança Pública, Oferta de Emprego, Coleta e Tratamento de Esgoto, Drenagem, Condições das calçadas, Ciclovias e Ciclo Faixas	Comércio de pequeno porte (padaria, farmácia, etc.), infraestrutura (terminais urbanos, subestações – água, esgoto e energia)	Sim	Lei do Plano Diretor (LC 97/2008), Política de Desenvolvimento Econômico de Interesse Público (LO 1032/2009), Código de Edificações (LC 99/2008), Código de Posturas (LC 98/2009), Política Municipal de Saneamento Básico (LO 1063/2009), Plano Municipal de Saneamento Básico (LO 1179/2012), Plano Municipal de Gestão Integrada de Resíduos Sólidos (LO 2298/2015), Política Municipal dos Direitos da pessoa Idosa (LO 1326/2015), Programa de Apoio à Agricultura Familiar (LO 2232/2014), Programa Adote uma Praça (LO 2358/2017), Programa de Acessibilidade Urbana para construção de passeios públicos (LO 1103/2010)	Sim	
Serviço de Saúde, Oferta de Emprego	Indústria até 10 funcionários (pequeno porte), Indústria acima de 10 funcionários (grande porte)	Sim	Não respondeu	Sim	Deve ter mais empresas para gerar empregos em nossa cidade.
Comunicação (TV/ telefonia /internet), Esporte/Lazer, Atividades Culturais, Oferta de Emprego, Coleta e Tratamento de Esgoto, Ciclovias e Ciclo Faixas, Turismo	Educacional (escola, creche), Veículos (oficinas mecânicas, posto de combustível), Saúde (hospital, clínicas, laboratórios, postos de saúde), Recreacional 3 (parque de lazer, clubes e associações recreativas) Natural I (zoológico, hípica, chácaras), Natural II (avicultura, agricultura, pecuária)	Sim	Lei do Plano Diretor (LC 97/2008)	Não	
Oferta de Emprego, Limpeza Urbana, Condições das calçadas, Ciclovias e Ciclo Faixas	Hotelaria (hotéis, motéis, pensões), Comércio de grande porte (shopping, supermercados), Recreacional I (cinemas, ginásio esportivo)	Sim	Lei do Plano Diretor (LC 97/2008), Código de Edificações (LC 99/2008), Código de Posturas (LC 98/2009), Plano Municipal de Saneamento Básico (LO 1179/2012), Programa Adote uma Praça (LO 2358/2017), Programa de Acessibilidade Urbana para construção de passeios públicos (LO 1103/2010)	Não	

Fonte: CIMCATARINA (2018)



Figura 126 - Contribuições dos bairros Nações e Portal – Parte 9

Qual o nome da rua onde você mora?	Qual o Bairro?	Email:	Profissão:	Sexo:	Grau de escolaridade	Idade:	Renda Familiar (em salários mínimos)	Há quantos anos você mora nesse bairro?	Você gosta de morar no seu bairro?	Por qual ou quais meios você fica sabendo das notícias de Fraiburgo?
Irmãos de Carl	Nações	leandro.serafini@yahoo.com.br	Comerciante	Masculino	Superior Completo	38 a 45 anos		de 10 a 20 anos	Sim	Rádio, Internet
Idamir bogoni	Nações	mauricio09@gmail.com	Assis.adm	Masculino	Superior Completo	26 a 35 anos	de 4 a 10 salários mínimos	de 1 a 5 anos	Sim	Internet
Av. Idamir Bogoni	Das Nações	flavio@amarp.org.br	Eng. Civil		Superior Completo	36 a 45 anos	de 4 a 10 salários mínimos	de 5 a 10 anos	Sim	Rádio, Internet
Rua Luxemburgo	Nações		Aposentado	Masculino	1º Grau Incompleto	Mais de 65 anos	até 2 salários mínimos	de 5 a 10 anos	Sim	Rádio, Internet, Jornal
Rua Luxemburgo	Nações		Funcionario Publico	Masculino	2º Grau Completo	46 a 55 anos	de 2 a 4 salários mínimos	de 1 a 5 anos	Sim	Rádio, Vizinho, Colegas
Rua Milton Koglicorsky	Nações		Analista Executivo	Masculino	Superior Completo	36 a 45 anos	de 2 a 4 salários mínimos	de 5 a 10 anos	Sim	Internet
José Francisco dos Santos	Portal	josue@sc.senai.br	Engenheiro Mec	Masculino	Superior Incompleto	36 a 45 anos	de 4 a 10 salários mínimos	de 1 a 5 anos	Sim	Rádio, Internet

Fonte: CIMCATARINA (2018)



Figura 127 – Contribuições dos bairros Nações e Portal – Parte 10

Em relação ao seu bairro, quais dos itens abaixo você considera insatisfatório?	Quais as atividades você acredita que poderiam localizar-se próximo ao lugar que você mora atualmente?	Você tem conhecimento do Plano Diretor (leis) existente do município de Fraiburgo?	Se SIM, você tem conhecimento do Plano Diretor (leis) existente do município de Fraiburgo. O que você conhece?	Você participou dos debates do atual Plano Diretor da cidade em 2008?	Deixe sua contribuição:
Iluminação Pública	Somente residência	Não		Não	
Segurança Pública, Coleta e Tratamento de Esgoto, Coleta de Lixo, Limpeza Urbana, Drenagem, Arborização Urbana	Segurança (posto policial, cadeias)	Não		Não	
Cicloviárias e Ciclo Faixas	Somente residência	Sim	Lei do Plano Diretor (LC 97/2008), Código de Edificações (LC 99/2008), Código de Posturas (LC 98/2009), Plano Municipal de Gestão Integrada de Resíduos Sólidos (LO 2298/2015), Programa de Acessibilidade Urbana para construção de passeios públicos (LO 1103/2010)	Sim	
Esporte/lazer, Oferta de Emprego	Comércio de pequeno porte (padaria, farmácia, etc.)	Não		Não	
Pavimentação	Comércio de pequeno porte (padaria, farmácia, etc.)	Não		Não	
Segurança Pública, Coleta e Tratamento de Esgoto, Arborização Urbana, Condições das calçadas, Transporte Público, Cicloviárias e Ciclo Faixas	Comércio de pequeno porte (padaria, farmácia, etc.), Comércio de grande porte (shopping, supermercados), Especial (estacionamento, associação de moradores), Recreacional 3 (parque de lazer, clubes e associações recreativas)	Sim	Lei do Plano Diretor (LC 97/2008), Código de Edificações (LC 99/2008), Código de Posturas (LC 98/2009)	Sim	Mais divulgação para participação da população.
Condições das calçadas, Cicloviárias e Ciclo Faixas, Falta de serviços dos correios	Comércio de pequeno porte (padaria, farmácia, etc.)	Não		Não	Criar acesso por calçadas ao bairro paralelo a rodovia.

Fonte: CIMCATARINA (2018)



Figura 128 - Contribuições do bairro São José - Parte 1

Qual o nome da rua onde você mora?	Qual o Bairro?	Email:	Profissão:	Sexo:	Grau de escolaridade	Idade:	Renda Familiar (em salários mínimos)	Há quantos anos você mora nesse bairro?	Você gosta de morar no seu bairro?	Por qual ou quais meio você fica sabendo das notícias de Fraiburgo?
Victor Meireles	São José	adaolima151a@gmail.com	Não respondeu	Masculino	2º Grau Completo	56 a 65 anos	de 2 a 4 salários mínimos	de 10 a 20 anos	Sim	Rádio
Guilherme Fantinel	São José	sitrapei@amplasnet.com.br	P. Sindicato	Masculino	1º Grau Incompleto	56 a 65 anos	de 4 a 10 salários mínimos	de 30 a 40 anos	Sim	Internet
D. Pedro I	São José	paulo_cendon@hotmail.com	Professor	Masculino	Superior Completo	26 a 35 anos	de 2 a 4 salários mínimos	de 10 a 20 anos	Sim	Rádio, Internet, Vizinho
Rua Santos Dumont	São José	andressa_rantosa@hotmail.com	Funcionária Pública	Feminino	Superior Incompleto	26 a 35 anos	de 2 a 4 salários mínimos	de 5 a 10 anos	Sim	Internet
Av. Rio da Anas	São José	valenialudre@gmail.com	Não trabalho.	Feminino	Superior Completo	15 a 25 anos		de 20 a 30 anos	Sim	Internet
Av. Lebon Régis	São José	guilhermehm1414@gmail.com	Vendedor	Masculino	Superior Incompleto	15 a 25 anos	de 4 a 10 salários mínimos	de 10 a 20 anos	Sim	Rádio, Internet, Jornal

Fonte: CIMCATARINA (2018)



Figura 129 - Contribuições do bairro São José - Parte 2

Em relação ao seu bairro, quais dos itens abaixo você considera insatisfatório?	Quais as atividades você acredita que poderiam localizar-se próximo ao lugar que você mora atualmente?	Você tem conhecimento do Plano Diretor (leis) existentes do município de Fraiburgo?	Se SIM, você tem conhecimento do Plano Diretor (leis) existente do município de Fraiburgo. O que você conhece?	Você participou dos debates do atual Plano Diretor da cidade em 2008?	Deixe sua contribuição:
Serviço de Saúde, Esporte/Lazer, Segurança Pública, Oferta de Emprego, Habitação, Limpeza Urbana, Drenagem, Condições das calçadas, Pavimentação, Turismo, Emprego e Renda	Comércio de pequeno porte (padaria, farmácia, etc.), Indústria até 10 funcionários (pequeno porte)	Sim	Lei do Plano Diretor (LC 97/2008), Plano Municipal de Saneamento Básico (LO 1179/2012), Programa de Apoio à Agricultura Familiar (LO 2232/2014)	Sim	Fazer ações a cumprir com o dever de cada um.
Oferta de Emprego, Assistência Social, Limpeza Urbana, Arborização Urbana, Condições das calçadas	Comércio de pequeno porte (padaria, farmácia, etc.), Veículos (oficinas mecânicas, posto de combustível), Veterinário (comércio e hospedagem de animais), Especial (estacionamento, associação de moradores), Indústria até 10 funcionários (pequeno porte), Religioso (igrejas, capela mortuária), Recreacional, 3 (parque de lazer, clubes e associações recreativas)	Sim	Não respondeu	Sim	Não respondeu
Atividades Culturais, Arborização Urbana, Turismo	Somente residência	Não		Não	
Iluminação Pública, Coleta e Tratamento de Esgoto, Condições das calçadas	Comércio de pequeno porte (padaria, farmácia, etc.)	Sim	Lei do Plano Diretor (LC 97/2008), Código de Edificações (LC 99/2008), Código de Posturas (LC 98/2009), Programa Adote uma Praça (LO 2358/2017), Programa de Acessibilidade Urbana para construção de passeios públicos (LO 1103/2010)	Não	
Iluminação Pública, Limpeza Urbana, Falta de iluminação na rua	Comércio de pequeno porte (padaria, farmácia, etc.)	Não		Não	
Condições das calçadas, Ciclovias e Ciclo Faixas	Comércio de pequeno porte (padaria, farmácia, etc.), Comércio de grande porte (shopping, supermercados), Recreacional II (danceterias, bares com música)	Não		Não	

Fonte: CIMCATARINA (2018)



Figura 130 - Contribuições do bairro São José - Parte 3

Qual o nome da rua onde você mora?	Qual o Bairro?	Email:	Profissão:	Sexo:	Grau de escolaridade	Idade:	Renda Familiar (em salários mínimos)	Há quantos anos você mora nesse bairro?	Você gosta de morar no seu bairro?	Por qual ou quais meio você fica sabendo das notícias de Fraiburgo?
Av. Edson Luiz Cheli	São José	bruno.caregnato@hotmail.com	Educador Físico - Professor	Masculino	2º Grau Completo	15 a 25 anos	até 2 salários mínimos	de 1 a 5 anos	Sim	Rádio, Internet
Rua Arthur Antonio Brandalise	São José	sindialucas13@gmail.com	Auxiliar	Feminino	Superior Incompleto	26 a 35 anos	de 2 a 4 salários mínimos	de 1 a 5 anos	Sim	Rádio, Internet, Jornal, Vizinho, TV
Rua Daniel Ozin	São José			Masculino	2º Grau Completo	56 a 65 anos	de 4 a 10 salários mínimos	de 30 a 40 anos	Sim	Internet
Augusto M. Leite	São José	robertomoraes@hotmail.com	Diretor	Masculino	2º Grau Completo	46 a 55 anos	de 4 a 10 salários mínimos	de 20 a 30 anos	Sim	Rádio, Vizinho

Fonte: CIMCATARINA (2018)



Figura 131 - Contribuições do bairro São José - Parte 4

Em relação ao seu bairro, quais dos itens abaixo você considera insatisfatório?	Quais as atividades você acredita que poderiam localizar-se próximo ao lugar que você mora atualmente?	Você tem conhecimento do Plano Diretor (leis) existente do município de Fraiburgo?	Se SIM, você tem conhecimento do Plano Diretor (leis) existente do município de Fraiburgo. O que você conhece?	Você participou dos debates do atual Plano Diretor da cidade em 2008?	Deixe sua contribuição:
Esporte/Lazer, Cicloviás e Ciclo Faixas	Somente residência, Educacional (escola, creche), Comércio de pequeno porte (padaria, farmácia, etc.), Comércio de grande porte (shopping, supermercados), Veículos (oficinas mecânicas, posto de combustíveis), Veterinário (comércio e hospedagem de animais), Indústria acima de 10 funcionários (grande porte), Religioso (igrejas, capela mortuária), Recreacional I (cinemas, ginásio esportivo), Recreacional II (danceterias, bares com música)	Sim	Política de Desenvolvimento Econômico de Interesse Público (LO 1032/2009), Política Municipal de Saneamento Básico (LO 1063/2009), Plano Municipal de Gestão Integrada de Resíduos Sólidos (LO 2298/2015), Programa de Apoio à Agricultura Familiar (LO 2232/2014), Programa Adote uma Praça (LO 2356/2017)	Não	
Segurança Pública, Condições das calçadas	Comércio de pequeno porte (padaria, farmácia, etc.), Indústria acima de 10 funcionários (grande porte)	Não		Não	
Esporte/Lazer, Atividades Culturais, Energia, Coleta e Tratamento de Esgoto, Arborização Urbana, Condições das calçadas	Indústria até 10 funcionários (pequeno porte)	Sim	Política Municipal de Saneamento Básico (LO 1063/2009), Plano Municipal de Saneamento Básico (LO 1179/2012), Plano Municipal de Gestão Integrada de Resíduos Sólidos (LO 2298/2015), Programa de Apoio à Agricultura Familiar (LO 2232/2014)	Não	Com relação ao bairro onde resido gostaria que fosse pensado algo em relação a destinação do esgoto sanitário. Melhor utilização das faixas (áreas verdes)
Esporte/Lazer, Oferta de Emprego	Comércio de grande porte (shopping, supermercados), Infraestrutura II (cemitérios)	Não		Não	

Fonte: CIMCATARINA (2018)



Figura 132 - Contribuições do bairro São José - Parte 5

Qual o nome da rua onde você mora?	Qual o Bairro?	Email:	Profissão:	Sexo:	Grau de escolaridade	Idade:	Renda Familiar (em salários mínimos)	Há quantos anos você mora nesse bairro?	Você gosta de morar no seu bairro?	Por qual ou quais meio você fica sabendo das notícias de Fraiburgo?
Doutor Heilo Ortiz	São José		Serventuário da justiça	Masculino	Superior Completo	36 a 45 anos	de 10 a 20 salários mínimos	de 1 a 5 anos	Sim	Esposa
Almirante Tamandaré	São José	mmanoeil@cbrn.sc.gov.br	Bombeiro militar	Masculino	Superior Completo	26 a 35 anos	de 10 a 20 salários mínimos	de 1 a 5 anos	Sim	Rádio, Internet, Jornal
Av. Lebon Régis	São José	jo_anice@yahoo.com.br	Assessora de Direção	Feminino	Superior Incompleto	36 a 45 anos	de 2 a 4 salários mínimos	de 1 a 5 anos	Sim	Rádio, Internet, Vizinbo

Fonte: CIMCATARINA (2018)



Figura 133 - Contribuições do bairro São José - Parte 6

Em relação ao seu bairro, quais dos itens abaixo você considera insatisfatório?	Quais as atividades você acredita que poderiam localizar-se próximo ao lugar que você mora atualmente?	Você tem conhecimento do Plano Diretor (leis) existentes do município de Fraiburgo?	Se SIM, você tem conhecimento do Plano Diretor (leis) existente do município de Fraiburgo. O que você conhece?	Você participou dos debates do atual Plano Diretor da cidade em 2008?	Deixe sua contribuição:
Esporte/Lazer, Atividades Culturais, Iluminação Pública, Pavimentação, Cicloviárias e Ciclo Faixas	Recreacional 3 (parque de lazer, clubes e associações recreativas)	Não		Não	<p>Na rua deveria ter mais postes (final de rede) e manutenção dos que já existem. Na rua poderia ser asfaltada (hoje é paralelepípedo)</p> <p>Dever ser buscado solução para descarte de lixo eletrônico, móveis usados que não podem ser aproveitados.</p> <p>Móveis aproveitáveis, lojas de móveis usados e vendas no facebook já ameznam a situação. Quem sabe também deve ser promovido coleta para doação e destinação a famílias carentes. Quanto aos não aproveitáveis deve o Município fornecer serviço gratuito e organizado para descarte</p> <p>Deve ser melhorado as estradas do interior. Também deve melhorar cuidado e manutenção das ruas do centro e bairros urbanos.</p> <p>Deve ser trazido médicos de varias especialidades para atendimento gratuito (cardiovascular, dermatologista, etc....)</p>
Pavimentação	Somente residência, Educacional (escola, creche), Comércio de pequeno porte (padaria, farmácia, etc.), Veículos (oficinas mecânicas, posto de combustíveis), Saúde (hospital, clínicas, laboratórios, postos de saúde), Veterinário (comércio e hospedagem de animais), Recreacional 1 (cinemas, ginásio esportivo), Recreacional 3 (parque de lazer, clubes e associações recreativas), Segurança (posto policial, cadeiras)	Não		Não	<p>Quanto ao uso do solo/território, sugiro a criação de um centro de zoonoses, haja vista os diversos animais domésticos de rua presentes na cidade (o que é questão de saúde pública) e a necessidade de encaminhamento destes quando envolvidos em ocorrências atendidas pelo corpo de bombeiros militar.</p>
Transporte escolar facilidade	Somente residência	Sim	Lei do Plano Diretor (LC 977/2008), Política Municipal dos Direitos da pessoa Idosa (LO 1326/2015)	Não	

Fonte: CIMCATARINA (2018)



Figura 134 - Contribuições do bairro São José - Parte 7

Qual o nome da rua onde você mora?	Qual o Bairro?	Email:	Profissão:	Sexo:	Grau de escolaridade	Idade:	Renda Familiar (em salários mínimos)	Há quantos anos você mora nesse bairro?	Você gosta de morar no seu bairro?	Por qual ou quais meio você fica sabendo das notícias de Fraiburgo?
Av. Adalberto Burda	São José	leandra_reis@live.com	Desenhista	Feminino	Superior Incompleto	15 a 25 anos	até 2 salários mínimos	de 10 a 20 anos	Sim	Internet
Dom pedro I	São José		Engenheiro Civil	Masculino	Superior Completo	26 a 35 anos	de 4 a 10 salários mínimos	de 1 a 5 anos	Sim	Internet
Frei Rogério	São José	estrela_de_diamante@hotmail.com	Auxiliar de escritório	Feminino	Superior Incompleto	26 a 35 anos	de 4 a 10 salários mínimos	de 10 a 20 anos	Sim	Internet
Lebon Régis	São José	heliodobairro@gmail.com	DF	Masculino	Superior Completo	36 a 45 anos	de 2 a 4 salários mínimos	de 40 a 50 anos	Sim	Internet

Fonte: CIMCATARINA (2018)



Figura 135 - Contribuições do bairro São José - Parte 8

Em relação ao seu bairro, quais dos itens abaixo você considera insatisfatório?	Quais as atividades você acredita que poderiam localizar-se próximo ao lugar que você mora atualmente?	Você tem conhecimento do Plano Diretor (leis) existente do município de Fraiburgo?	Se SIM, você tem conhecimento do Plano Diretor (leis) existente do município de Fraiburgo. O que você conhece?	Você participou dos debates do atual Plano Diretor da cidade em 2008?	Deixe sua contribuição:
Serviço de Saúde, Atividades Culturais, Segurança Pública, Habitação, Arborização Urbana, Condições das calçadas, Ciclovias e Ciclo Faixas	Educacional (escola, creche), Comércio de pequeno porte (padaria, farmácia, etc.), Recreacional (parque de lazer, clubes e associações recreativas)	Sim	Lei do Plano Diretor (LC 97/2008), Código de Edificações (LC 99/2008), Código de Posturas (LC 98/2009), Política Municipal de Saneamento Básico (LO 1063/2009), Zoneamento, parcelamento e uso do solo	Não	Gostaria de parabeniza-los pela iniciativa em rever o plano diretor e por se dedicarem a ouvir as opiniões dos moradores.
Pavimentação	Comércio de pequeno porte (padaria, farmácia, etc.)	Sim	Lei do Plano Diretor (LC 97/2008), Código de Edificações (LC 99/2008), Código de Posturas (LC 98/2009), Programa de Acessibilidade Urbana para construção de passeios públicos (LO 1103/2010)	Não	
Esporte/Lazer, Atividades Culturais, Iluminação Pública, Arborização Urbana, Pavimentação, Ciclovias e Ciclo Faixas, Turismo	Educacional (escola, creche), Comércio de pequeno porte (padaria, farmácia, etc.)	Não		Não	
Coleta e Tratamento de Esgoto, Limpeza Urbana, Drenagem, Preservação Ambiental, Arborização Urbana, Condições das calçadas	Comércio de grande porte (shopping, supermercados), Recreacional (cinemas, ginásio esportivo), Infraestrutura (terminais urbanos, subestações – água, esgoto e energia)	Sim	Lei do Plano Diretor (LC 97/2008), Política de Desenvolvimento Econômico de Interesse Público (LO 1032/2008), Código de Edificações (LC 98/2008), Código de Posturas (LC 98/2009), Política Municipal de Saneamento Básico (LO 1063/2009), Plano Municipal de Saneamento Básico (LO 1179/2012), Plano Municipal de Gestão Integrada de Resíduos Sólidos (LO 2298/2015), Política Municipal dos Direitos da pessoa idosa (LO 1326/2015), Programa de Apoio à Agricultura Familiar (LO 2232/2014), Programa Adote uma Praça (LO 2358/2017), Programa de Acessibilidade Urbana para construção de passeios públicos (LO 1103/2010)	Não	

Fonte: CIMCATARINA (2018)



Figura 136 - Contribuições do bairro São José - Parte 9

Qual o nome da rua onde você mora?	Qual o Bairro?	Email:	Profissão:	Sexo:	Grau de escolaridade	Idade:	Renda Familiar (em salários mínimos)	Ha quantos anos você mora nesse bairro?	Você gosta de morar no seu bairro?	Por qual ou quais meio você fica sabendo das notícias de Fraiburgo?
R. Dom Pedro I	São José	ni_gordeff@hotmail.com	Tesoureiro	Masculino	Superior Completo	26 a 35 anos	de 4 a 10 salários mínimos	de 1 a 5 anos	Sim	Internet
Rua Olavo Bilac	São José	siguardio@gmail.com	Eng. Agrônomo	Masculino	Superior Completo	46 a 55 anos	de 4 a 10 salários mínimos	de 10 a 20 anos	Sim	Internet, Jornal
Rua Augusto Moreira Leite	São José	-	Funcionária Pública	Feminino	Superior Completo	36 a 45 anos	de 10 a 20 salários mínimos	de 20 a 30 anos	Sim	Internet
Aristides Ramos	São José	so.menigan@hotmail.com		Feminino	Superior Completo	36 a 45 anos	de 2 a 4 salários mínimos	de 5 a 10 anos	Sim	Internet
Rua Augusto Moreira Leite	São José	marcio.machado@fraiburgo.sc.gov.br	Contador	Masculino	Superior Completo	36 a 45 anos	de 10 a 20 salários mínimos	de 20 a 30 anos	Sim	Rádio, Internet
D. Pedro I	São José	hilla.zini@fraiburgo.sc.gov.br	Diretora	Feminino	Superior Completo	46 a 55 anos	de 4 a 10 salários mínimos	de 1 a 5 anos	Sim	Não respondeu
Daniel Ostim	São José			Feminino	2º Grau Incompleto	46 a 55 anos	de 4 a 10 salários mínimos	de 30 a 40 anos	Sim	Internet
Daniel Honsten 62	São José	-	Coordenador de Departamento Prefeitura	Feminino	2º Grau Incompleto	26 a 35 anos	de 2 a 4 salários mínimos	de 1 a 5 anos	Sim	Rádio, Internet, Jornal, Vozinho, TV

Fonte: CIMCATARINA (2018)



Figura 137 - Contribuições do bairro São José - Parte 10

Em relação ao seu bairro, quais dos itens abaixo você considera insatisfatório?	Quais as atividades você acredita que poderiam localizar-se próximo ao lugar que você mora atualmente?	Você tem conhecimento do Plano Diretor (leis) existentes do município de Fraiburgo?	Se SIM, você tem conhecimento do Plano Diretor (leis) existente do município de Fraiburgo. O que você conhece?	Você participou dos debates do atual Plano Diretor da cidade em 2008?	Deixe sua contribuição:
Esporte/Lazer, Oferta de Emprego, Habitação, Arborização Urbana, Condições das calçadas, Pavimentação, Ciclôvias e Ciclo Faixas	Educativa (escola, creche), Comércio de pequeno porte (padaria, farmácia, etc.), Comércio de grande porte (shopping, supermercados), Veículos (oficinas mecânicas, posto de combustível), Saúde (hospital, clínicas, laboratório, postos de saúde), Veterinário (comércio e hospedagem de animais), Recreacional (cinemas, ginásio esportivo)	Não		Não	
Educação, Serviço de Saúde, Esporte/Lazer, Iluminação Pública, Oferta de Emprego, Habitação, Abastecimento de Água, Condições das calçadas	Comércio de pequeno porte (padaria, farmácia, etc.), Saúde (hospital, clínicas, laboratórios, postos de saúde), Especial (estacionamento, associação de moradores)	Sim	Lei do Plano Diretor (LC 97/2008), Código de Edificações (LC 99/2008), Programa de Apoio à Agricultura Familiar (LO 2232/2014)	Sim	
Esporte/Lazer, Condições das calçadas, Ciclôvias e Ciclo Faixas	Religioso (igrejas, capela mortuária), Recreacional 3 (parque de lazer, clubes e associações recreativas), Segurança (posto policial, cadetes)	Não	Não respondeu.	Não	Não respondeu.
Comunicação (TV) telefonia (internet), Limpeza Urbana	Somente residência	Sim	Política de Desenvolvimento Econômico de Interesse Público (LO 1032/2009)	Não	
Condições das calçadas, Ciclôvias e Ciclo Faixas	Comércio de pequeno porte (padaria, farmácia, etc.)	Não	Não respondeu.	Não	Não respondeu.
Não respondeu	Somente residência, Comércio de pequeno porte (padaria, farmácia, etc.), Comércio de grande porte (shopping, supermercados), Religioso (igrejas, capela mortuária)	Não		Não	
Esporte/Lazer, Atividades Culturais, Energia, Arborização Urbana, Condições das calçadas, Turismo	Indústria até 10 funcionários (pequeno porte)	Sim	Política Municipal dos Direitos da pessoa Idosa (LO 1326/2015)	Não	
Não Respondeu	Comércio de pequeno porte (padaria, farmácia, etc.)	Não	Não respondeu.	Não	não respondeu.

Fonte: CIMCATARINA (2018)



Figura 138 - Contribuições do bairro Santo Antônio - Parte 1

Qual o nome da rua onde você mora?	Qual o Bairro?	Email	Profissão	Sexo	Grau de escolaridade	Idade	Renda Familiar (em salários mínimos)	Há quantos anos você mora nesse bairro?	Você gosta de morar no seu bairro?	Por qual ou quais meio você fica sabendo das notícias de Fraiburgo?
Rua Rodrigues Alves	Santo Antônio		Administrador	Masculino	Superior Completo	46 a 55 anos	de 4 a 10 salários mínimos	de 10 a 20 anos	Sim	Internet
Rodrigues Alves	Santo Antônio	Jonaihan.morsoletto@hotmail.com	Coordenador Comercial	Masculino	Superior Incompleto	15 a 25 anos	de 4 a 10 salários mínimos	de 5 a 10 anos	Sim	Rádio
RUA dos Ingás	Santo Antônio		Nutricionista	Feminino	Superior Completo	26 a 35 anos	de 4 a 10 salários mínimos	de 1 a 5 anos	Sim	Rádio, Internet
Rua das cerejas	Santo Antônio	adm@hbinfo.com.br	Administrador	Masculino	Superior Completo	36 a 45 anos	acima de 20 salários mínimos	de 1 a 5 anos	Sim	Internet
Das Missões	Santo Antônio	yuri@mitraconstrutora.com.br	Empresário	Feminino	Superior Completo	36 a 45 anos	de 4 a 10 salários mínimos	de 20 a 30 anos	Sim	Rádio, Internet
Rodrigues Alves	Santo Antônio	claudinei.morsoletto@hotmail.com	Analista Executivo	Masculino	Superior Completo	46 a 55 anos	de 4 a 10 salários mínimos	de 10 a 20 anos	Sim	Rádio, Internet, Jornal, TV

Fonte: CIMCATARINA (2018)



Figura 139 - Figura 138 - Contribuições do bairro Santo Antônio - Parte 2

Em relação ao seu bairro, quais dos itens abaixo você considera insatisfatório?	Quais as atividades você acredita que poderiam localizar-se próximo ao lugar que você mora atualmente?	Você tem conhecimento do Plano Diretor (leis) existente do município de Fraiburgo?	Se SIM, você tem conhecimento do Plano Diretor (leis) existente do município de Fraiburgo. O que você conhece?	Você participou dos debates do atual Plano Diretor da cidade em 2008?	Deixe sua contribuição:
Condições das calçadas	Segurança (posto policial, cadeias)	Sim	Lei do Plano Diretor (LC 97/2008)	Não	
Esporte/Lazer	Recreacional 3 (parque de lazer, clubes e associações recreativas)	Sim	Plano Municipal de Gestão Integrada de Resíduos Sólidos (LO 2289/2015)	Sim	
Serviço de Saúde, Cicloviárias e Ciclo Faixas	Hotelaria (hotéis, motéis, pensões). Educacional (escola, creche). Comércio de pequeno porte (padaria, farmácia, etc.). Comércio de grande porte (shopping, supermercados). Veículos (oficinas mecânicas, posto de combustível). Saúde (hospital, clínicas, laboratórios, postos de saúde). Veterinário (comércio e hospedagem de animais). Especial (estacionamento, associação de moradores). Serviços Especiais I (guincho, transportadora, depósito de gás). Serviços Especial II (ferro velho, crematório). Indústria até 10 funcionários (pequeno porte). Indústria acima de 10 funcionários (grande porte). Religioso (igrejas, capela mortuária). Recreacional I (cinemas, grásio esportivo). Recreacional II (danceterias, bares com música)	Não		Não	
Iluminação Pública. Condições das calçadas	Somente residência	Não		Não	Não respondeu
Atividades Culturais, Iluminação Pública, Segurança Pública, Oferta de Emprego, Limpeza Urbana, Preservação do Patrimônio Histórico, Amortização Urbana, Condições das calçadas, Cicloviárias e Ciclo Faixas	Educacional (escola, creche). Comércio de pequeno porte (padaria, farmácia, etc.). Comércio de grande porte (shopping, supermercados). Recreacional I (cinemas, grásio esportivo). Recreacional 3 (parque de lazer, clubes e associações recreativas). Segurança (posto policial, cadeias)	Não		Não	
Atividades Culturais, Limpeza Urbana, Arborização Urbana, Condições das calçadas	Segurança (posto policial, cadeias)	Sim	Lei do Plano Diretor (LC 97/2008), Política de Desenvolvimento Econômico de Interesse Público (LO 1032/2009)	Não	

Fonte: CIMCATARINA (2018)



Figura 140 - Figura 138 - Contribuições do bairro Santo Antônio - Parte 3

Qual o nome da rua onde você mora?	Qual o Bairro?	Email:	Profissão:	Sexo:	Grau de escolaridade	Idade:	Renda Familiar (em salários mínimos)	Há quantos anos você mora nesse bairro?	Você gosta de morar no seu bairro?	Por qual ou quais meio você fica sabendo das notícias de Fraiburgo?
Rua Rodrigues Alves	Santo Antônio	dr.franzshimoya@hotmail.com	Cirurgião Dentista	Masculino	Superior Completo	36 a 45 anos	de 10 a 20 salários mínimos	de 10 a 20 anos	Sim	Rádio, Internet
Rua Dom pedro I	Sto. Antonio	decur@live.com	Administrador	Masculino	Superior Completo	25 a 35 anos	de 2 a 4 salários mínimos	de 1 a 5 anos	Sim	Jornal
Dos Ingás	S. Antônio	marataback15@gmail.com	Aposentada	Feminino	Superior Completo	Mais de 65 anos		de 20 a 30 anos	Sim	Rádio, Internet, Jornal, Vizinho
Av. Anita garibaldi	Sto. Antonio	teffianacarlis@hotmail.com	Professora	Feminino	Superior Completo	36 a 45 anos	de 10 a 20 salários mínimos	de 30 a 40 anos	Sim	Rádio, Internet
Rodrigo Alves	Santo Antonio	itf-ogo@bogosolgo.com.br	Advogado	Masculino	Superior Completo	36 a 45 anos	de 4 a 10 salários mínimos	de 10 a 20 anos	Sim	Rádio, Internet

Fonte: CIMCATARINA (2018)



Figura 141 - Figura 138 - Contribuições do bairro Santo Antônio - Parte 4

Em relação ao seu bairro, quais dos itens abaixo você considera insatisfatório?	Quais as atividades você acredita que poderiam localizar-se próximo ao lugar que você mora atualmente?	Você tem conhecimento do Plano Diretor (leis) existente do município de Fraiburgo?	Se SIM, você tem conhecimento do Plano Diretor (leis) existente do município de Fraiburgo. O que você conhece?	Você participou dos debates do atual Plano Diretor da cidade em 2008?	Deixe sua contribuição:
Serviço de Saúde, Esporte/Lazer, Atividades Culturais, Segurança Pública, Condições das calçadas, Cicloviárias e Ciclo Faixas	Educacional (escola, creche), Comércio de pequeno porte (padaria, farmácia, etc.), Saúde (hospital, clínicas, laboratórios, postos de saúde), Especial (estacionamento, associação de moradores), Religioso (igrejas, capela mortuária), Recreacional I (cinemas, ginásio esportivo), Recreacional 3 (parque de lazer, clubes e associações recreativas), Segurança (posto policial, cadeias)	Sim	Lei do Plano Diretor (LC 97/2008), Política de Desenvolvimento Econômico de Interesse Público (LO 1032/2009), Política Municipal de Saneamento Básico (LO 1063/2009), Programa de Acessibilidade Urbana para construção de passeios públicos (LO 1103/2010)	Não	
Esporte/Lazer, iluminação Pública	Comércio de grande porte (shopping, supermercados)	Não		Não	
Educação, Serviço de Saúde, Esporte/Lazer, Atividades Culturais, Segurança Pública, Oferta de Emprego, Assistência Social, Habitação, Coleta e Tratamento de Esgoto, Coleta de Lixo, Abastecimento de Água, Limpeza Urbana, Preservação do Patrimônio Histórico, Drenagem, Preservação Ambiental, Arborização Urbana, Condições das calçadas, Pavimentação, Cicloviárias e Turismo	Educacional (escola, creche), Especial (estacionamento, associação de moradores), Indústria até 10 funcionários (pequeno porte), Indústria acima de 10 funcionários (grande porte), Religioso (igrejas, capela mortuária), Recreacional I (cinemas, ginásio esportivo), Recreacional 3 (parque de lazer, clubes e associações recreativas), Infraestrutura I (terminais urbanos, subestações – água, esgoto e energia), Infraestrutura II (cemitérios), Segurança (posto policial, cadeias), Natural I (zoológico, hípica, chácaras), Natural II (avicultura, agricultura, pecuária)	Sim	Lei do Plano Diretor (LC 97/2008), Política de Desenvolvimento Econômico de Interesse Público (LO 1032/2009), Código de Edificações (LC 99/2008), Código de Posturas (LC 98/2009), Política Municipal de Saneamento Básico (LO 1063/2009), Plano Municipal de Saneamento Básico (LO 1179/2012), Plano Municipal de Gestão Integrada de Resíduos Sólidos (LO 2296/2015), Política Municipal dos Direitos da pessoa idosa (LO 1326/2015), Programa de Apoio à Agricultura Familiar (LO 2232/2014), Programa Adote uma Praça (LO 2358/2017), Programa de Acessibilidade Urbana para construção de passeios públicos (LO 1103/2010)	Sim	
Esporte/Lazer, Atividades Culturais, Iluminação Pública, Oferta de Emprego, Limpeza Urbana, Condições das calçadas, Pavimentação	Educacional (escola, creche), Comércio de grande porte (shopping, supermercados)	Sim	Programa de Apoio a Agricultura Familiar (LO 2232/2014), Programa Adote uma Praça (LO 2358/2017)	Não	
Condições das calçadas	Comércio de pequeno porte (padaria, farmácia, etc.)	Não		Não	

Fonte: CIMCATARINA (2018)



Figura 142 - Figura 138 - Contribuições do bairro Santo Antônio - Parte 5

Qual o nome da rua onde você mora?		Email:		Profissão:		Sexo:		Grau de escolaridade:		Idade:		Renda Familiar (em salários mínimos):	de 4 a 10 salários mínimos	Ha quantos anos você mora nesse bairro?	de 10 a 20 anos	Você gosta de morar no seu bairro?	Sim	Por que ou quais meio você fica sabendo das notícias de Fraiburgo?	Rádio Internet
Em relação ao seu bairro, quais dos itens abaixo você considera insatisfatório?	Comunicação (TV, telefonia, internet), Esportes/Lazer, Atividades Culturais, Segurança Pública, Oferta de Emprego, Preservação Ambiental, Arborização Urbana, Condições das calçadas, Cidlovias e Ciclo Faixas	Quais as atividades que você acredita que poderiam ocorrer-se próximo ao lugar que você mora atualmente?	Comércio de pequeno porte (padaria, farmácia, etc.), Comércio de grande porte (shopping, supermercados), Veículos (oficinas mecânicas, posto de combustíveis), Veterinário (comércio e reprodução de animais), Indústria até 10 funcionários (pequeno porte), Religioso (igrejas, capela mortuária), Recreacional (cinemas, ginásio esportivo), Recreacional 3 (parque de lazer, clubes e associações recreativas), Infraestrutura (itens mais urbanos, subestações – água, esgoto e energia), Segurança (posto policial, sacarias)	Você tem conhecimento do Plano Diretor (leis) existente do município de Fraiburgo?	Não	Se SIM, você tem conhecimento do Plano Diretor (leis) existente do município de Fraiburgo. O que você conhece?		Participou dos debates do atual Plano Diretor da cidade em 2008?	Sim	Deixe sua contribuição:	Terho empresa do ramo comercial e a maior urgência é o estacionamento, desburocratização, melhoria da vigilância Sanitária, fiscalização de ambulantes e dificultar terras firmes.								

Fonte: CIMCATARINA (2018)



Figura 143 - Contribuições dos bairros Vila Salete, Jardim das Araucárias e Jardim das Hortênsias – Parte 1

Qual o nome da rua onde você mora?	Qual o Bairro?	Email	Profissão	Sexo	Grau de escolaridade	Idade	Renda Familiar (em salários mínimos)	Há quantos anos você mora nesse bairro?	Você gosta de morar no seu bairro?	Por qual ou quais meio você fica sabendo das notícias de Fraiburgo?
31 de março	Salete	luhbrgo@gmail.com	Estagiaria	Feminino	Superior Incompleto	15 a 25 anos	de 4 a 10 salários mínimos	de 10 a 20 anos	Sim	Internet
Rua 12 de Outubro	Jardim das Hortênsias	danybianca@hotmail.com	Arquiteta e Urbanista	Feminino	Superior Completo	26 a 35 anos	de 10 a 20 salários mínimos	de 5 a 10 anos	Sim	Vizinho
Vitor Pisetta	Vila Salete	jorgecresiani@hotmail.com	Técnico em segurança	Masculino	Superior Incompleto	56 a 65 anos	de 2 a 4 salários mínimos	de 20 a 30 anos	Sim	Internet
Rua 12 de outubro	Jardim Hortência	alexsandrosouza23@outlook.com	Assis. Administrativo	Masculino	Superior Incompleto	15 a 25 anos	de 2 a 4 salários mínimos	de 1 a 5 anos	Sim	Rádio, Internet, Jornal

Fonte: CIMCATARINA (2018)



Figura 144 - Contribuições dos bairros Vila Salete, Jardim das Araucárias e Jardim das Hortênsias – Parte 2

Em relação ao seu bairro, quais dos itens abaixo você considera insatisfatório?	Quais as atividades você acredita que poderiam localizar-se próximo ao lugar que você mora atualmente?	Você tem conhecimento do Plano Diretor (leis) existente do município de Fraiburgo?	Se SIM, você tem conhecimento do Plano Diretor (leis) existente do município de Fraiburgo. O que você conhece?	Você participou dos debates do atual Plano Diretor da cidade em 2008?	Deixe sua contribuição:
Drenagem	Educativa (escola, creche), Comércio de pequeno porte (padaria, farmácia, etc.), Saúde (hospital, clínicas, laboratórios, postos de saúde), Indústria até 10 funcionários (pequeno porte), Recreacional I (cinemas, ginásio esportivo)	Não		Não	
Atividades Culturais, Iluminação Pública, Coleta e Tratamento de Esgoto, Limpeza Urbana, Preservação do Patrimônio Histórico, Drenagem, Arborização Urbana, Condições das calçadas	Educativa (escola, creche), Comércio de pequeno porte (padaria, farmácia, etc.), Saúde (hospital, clínicas, laboratórios, postos de saúde), Especial (estacionamento, associação de moradores), Religioso (igrejas, capela mortuária)	Sim	Lei do Plano Diretor (LC 97/2008), Código de Edificações (LC 99/2008), Código de Posturas (LC 98/2009), Política Municipal de Saneamento Básico (LO 105.3/2008), Plano Municipal de Saneamento Básico (LO 1179/2012)	Não	
Esporte/Lazer, Drenagem, Preservação Ambiental, Arborização Urbana, Condições das calçadas	Somente residência, Comércio de pequeno porte (padaria, farmácia, etc.), Recreacional 3 (parque de lazer, clubes e associações recreativas)	Sim	Não respondeu	Não	
Educação, Atividades Culturais, Segurança Pública, Ciclovias e Ciclo Faixas	Comércio de pequeno porte (padaria, farmácia, etc.), Indústria acima de 10 funcionários (grande porte), Recreacional II (danceterias, bares com música), Recreacional 3 (parque de lazer, clubes e associações recreativas), Infraestrutura I (terminais urbanos, subestações – água, esgoto e energia), Segurança (posto policial, cadeias), Natural I (zoológico, hipica, chácaras)	Sim	Plano Municipal de Saneamento Básico (LO 1179/2012), Programa de Apoio à Agricultura Familiar (LO 2232/2014), Programa de Acessibilidade Urbana para construção de passeios públicos (LO 1103/2010)	Não	

Fonte: CIMCATARINA (2018)



Figura 145 - Contribuições dos bairros Vila Salete, Jardim das Araucárias e Jardim das Hortênsias – Parte 3

Qual o nome da rua onde você mora?	Qual o Bairro?	Email:	Profissão:	Sexo:	Grau de escolaridade	Idade:	Renda Familiar (em salários mínimos)	Ha quantos anos você mora nesse bairro?	Você gosta de morar no seu bairro?	Por qual ou quais meio você fica sabendo das notícias de Fraiburgo?
Rua Osvaldo cruz	Jd. das Araucárias	cesarfrey@gmail.com	Empresário	Masculino	Superior Completo	26 a 35 anos	de 4 a 10 salários mínimos	de 30 a 40 anos	Sim	Rádio, Internet, Vizinho
Rua dos Crisântemos	Jardim Hortênsias		Professora	Feminino	Superior Completo	36 a 45 anos	de 4 a 10 salários mínimos	de 10 a 20 anos	Sim	Rádio, Internet
Rua Azaleia	Jdm. Hortênsias	eduardofb@gmail.com	Eng. Civil	Masculino	Superior Completo	15 a 25 anos	de 4 a 10 salários mínimos	de 10 a 20 anos	Sim	Internet
Rua Jasmim	Jardim das Hortênsias	panliffiscal@hbrinfo.com.br	Financeiro	Feminino	Superior Incompleto	26 a 35 anos	de 10 a 20 salários mínimos	de 5 a 10 anos	Sim	Rádio, Internet
Rua das Flores	J. das Hortênsias	rafael@videnet.com.br	Comerciante	Masculino	Superior Incompleto	26 a 35 anos	de 4 a 10 salários mínimos	de 1 a 5 anos	Sim	Internet

Fonte: CIMCATARINA (2018)



Figura 146 - Contribuições dos bairros Vila Salete, Jardim das Araucárias e Jardim das Hortênsias – Parte 4

Em relação ao seu bairro, quais dos itens abaixo você considera insatisfatório?	Quais as atividades você acredita que poderiam localizar-se próximo ao lugar que você mora atualmente?	Você tem conhecimento do Plano Diretor (leis) existente no município de Fraiburgo?	Se SIM, você tem conhecimento do Plano Diretor (leis) existente do município de Fraiburgo. O que você conhece?	Você participou dos debates do atual Plano Diretor da cidade em 2008?	Deixe sua contribuição:
Não respondeu	Somente residência	Sim	Lei do Plano Diretor (LC 97/2008), Política de Desenvolvimento Econômico de Interesse Público (LO 1032/2009), Código de Edificações (LC 99/2008), Plano Municipal de Saneamento Básico (LO 1179/2012), Plano Municipal de Gestão Integrada de Resíduos Sólidos (LO 2298/2015), Programa de Acessibilidade Urbana para construção de passeios públicos (LO 1103/2010)	Não	
Oferta de Emprego	Hotelaria (hotéis, motéis, pensões)	Não		Não	
Iluminação Pública	Hotelaria (hotéis, motéis, pensões), Educacional (escola, creche), Comércio de pequeno porte (padaria, farmácia, etc.), Saúde (hospital, clínicas, laboratórios, postos de saúde), Veterinário (comércio e hospedagem de animais), Recreacional I (cinemas, ginásio esportivo), Segurança (posto policial, cadeias)	Sim	Lei do Plano Diretor (LC 97/2008), Código de Edificações (LC 99/2008)	Não	
Iluminação Pública; Habitação, Coleta e Tratamento de Esgoto, Coleta de Lixo, Limpeza Urbana, Preservação Ambiental, Arborização Urbana, Pavimentação	Somente residência	Não		Não	Quero estar mais atuante nessas questões, não só do meu bairro, mas dar sugestões do meu dia a dia que talvez possam contribuir.
Educação, Serviço de Saúde, Energia, Coleta de Lixo	Somente residência	Sim	Política de Desenvolvimento Econômico de Interesse Público (LO 1032/2009)	Não	

Fonte: CIMCATARINA (2018)



Figura 147 - Contribuições dos bairros Vila Salete, Jardim das Araucárias e Jardim das Hortênsias – Parte 5

Qual o nome da rua onde você mora?	Qual o Bairro?	Email:	Profissão:	Sexo:	Grau de escolaridade	Idade:	Renda Familiar (em salários mínimos)	Há quantos anos você mora nesse bairro?	Você gosta de morar no seu bairro?	Por qual ou quais meio você fica sabendo das notícias de Fraiburgo?
21 de abril	Salete	silvaadefar1@gmail.com	Marceneiro	Masculino	2º Grau Incompleto	36 a 45 anos	de 4 a 10 salários mínimos	de 10 a 20 anos	Sim	Internet
1º de Janeiro	Salete		Bancário	Masculino	Superior Completo	36 a 45 anos	acima de 20 salários mínimos	de 5 a 10 anos	Sim	Rádio, Internet
Rua das Dalias	Hortênsia		Funcionário público	Masculino	Superior Completo	46 a 55 anos	de 4 a 10 salários mínimos	de 1 a 5 anos	Sim	Jornal, TV
12 de outubro	Salete	guigo_90@hotmail.com	Diretor	Masculino	Superior Incompleto	26 a 35 anos	de 2 a 4 salários mínimos	de 10 a 20 anos	Sim	Rádio, Internet, Vizinho

Fonte: CIMCATARINA (2018)



Figura 148 - Contribuições dos bairros Vila Salete, Jardim das Araucárias e Jardim das Hortênsias – Parte 6

Em relação ao seu bairro, quais dos itens abaixo você considera insatisfatório?	Quais as atividades você acredita que poderiam localizar-se próximo ao lugar que você mora atualmente?	Você tem conhecimento do Plano Diretor (leis) existente do município de Fraiburgo?	Se SIM, você tem conhecimento do Plano Diretor (leis) existente do município de Fraiburgo. O que você conhece?	Você participou dos debates do atual Plano Diretor da cidade em 2008?	Deixe sua contribuição:
Esporte/Lazer, Segurança Pública, Oferta de Emprego, Assistência Social, Coleta e Tratamento de Esgoto, Coleta de Lixo, Limpeza Urbana, Preservação do Patrimônio Histórico, Drenagem, Arborização Urbana, Condições das calçadas, Pavimentação, Cicloviás e Ciclo Faixas, Turismo	Hotelaria (hotéis, motéis, pensões), Educacional (escola, creche), Comércio de pequeno porte (padaria, farmácia, etc.), Saúde (hospital, clínicas, laboratórios, postos de saúde), Indústria até 10 funcionários (pequeno porte), Recreacional 3 (parque de lazer, clubes e associações recreativas)	Sim	Lei do Plano Diretor (LC 97/2008), Política Municipal dos Direitos da pessoa idosa (LO 1326/2015), Programa Adote uma Praça (LO 2359/2017), Programa de Acessibilidade Urbana para construção de passeios públicos (LO 1103/2010)	Não	Juntos faremos o melhor plano diretor.
Serviço de Saúde, Comunicação (TV) telefonia (internet), Iluminação Pública, Segurança Pública, Coleta de Lixo, Limpeza Urbana, Drenagem, Arborização Urbana, Condições das calçadas, Pavimentação	Educacional (escola, creche), Comércio de pequeno porte (padaria, farmácia, etc.), Saúde (hospital, clínicas, laboratórios, postos de saúde), Veterinário (comércio e hospedagem de animais), Segurança (posto policial, cadeias)	Sim	Lei do Plano Diretor (LC 97/2008), Política de Desenvolvimento Econômico de Interesse Público (LO 1032/2009), Código de Edificações (LC 99/2009), Código de Posturas (LC 98/2009), Política Municipal de Saneamento Básico (LO 1063/2009), Plano Municipal de Saneamento Básico (LO 1179/2012), Plano Municipal de Gestão Integrada de Resíduos Sólidos (LO 2298/2015), Programa de Apoio à Agricultura Familiar (LO 2232/2014), Programa Adote uma Praça (LO 2359/2017)	Não	Resolver de forma definitiva os sucessivos alagamentos no centro da cidade e bairro Salete devido a falta de atitude por parte do poder público.
Abastecimento de Água	Comércio de pequeno porte (padaria, farmácia, etc.), Veículos (oficinas mecânicas, posto de combustível)	Sim	Código de Posturas (LC 98/2009), Programa de Apoio à Agricultura Familiar (LO 2232/2014), Programa Adote uma Praça (LO 2359/2017)	Não	
Não respondeu	Comércio de pequeno porte (padaria, farmácia, etc.)	Não		Não	

Fonte: CIMCATARINA (2018)



Figura 149 - Contribuições dos bairros Santa Mônica, São Sebastião e Jardim América – Parte 1

Qual o nome da rua onde você mora?	Qual o Bairro?	Email:	Profissão:	Sexo:	Grau de escolaridade:	Idade:	Renda Familiar (em salários mínimos)	Há quantos anos você mora nesse bairro?	Você gosta de morar no seu bairro?	Por qual ou quais meio você fica sabendo das notícias de Fraiburgo?
LIBERATA	São Mônica	vieroenc@hbrinfo.com.br	Administrador de Empresa	Masculino	Superior Completo	36 a 45 anos	de 10 a 20 salários mínimos	de 5 a 10 anos	Sim	Internet, Jornal, Vizinho
Rua dos Andrade	Santa Mônica	morgana_ogliari@hotmail.com	Estudante	Feminino	Superior Incompleto	15 a 25 anos	até 2 salários mínimos	de 5 a 10 anos	Sim	Internet
Rua João Paulo I	Jardim América			Feminino	Superior Completo	36 a 45 anos	de 2 a 4 salários mínimos	de 10 a 20 anos	Sim	Internet
Rua Otávio pulceno	Santa Mônica	Elkeitz@hotmail.com	Auxiliar administrativo	Feminino	Superior Completo	36 a 45 anos	até 2 salários mínimos	de 30 a 40 anos	Sim	Nasci aqui
Rua Josi Farlín	São Sebastião	pablo68trindade@gmail.com	Impressor - Produção	Masculino	Superior Incompleto	15 a 25 anos	de 2 a 4 salários mínimos	de 1 a 5 anos	Sim	Internet
José Marino Tieppo	São Sebastião	luan_guitars@hotmail.com	Músico	Masculino	Superior Incompleto	26 a 35 anos	de 2 a 4 salários mínimos	de 10 a 20 anos	Sim	Internet
Rua do Pinheiros	São Mônica	nenovito@hbrinfo.com	Comerciante	Masculino	Superior Completo	46 a 55 anos	de 4 a 10 salários mínimos	de 1 a 5 anos	Sim	Rádio, Internet, Jornal, Amigos
Panamá	Jardim América	marcosdriariosom@hotmail.com		Feminino	Superior Incompleto	15 a 25 anos	de 4 a 10 salários mínimos	de 20 a 30 anos	Sim	Rádio, Internet, Jornal

Fonte: CIMCATARINA (2018)



Figura 150 - Contribuições dos bairros Santa Mônica, São Sebastião e Jardim América – Parte 2

Em relação ao seu bairro, quais dos itens abaixo você considera insatisfatório?	Quais as atividades você acredita que poderiam localizar-se próximo ao lugar que você mora atualmente?	Você tem conhecimento do Plano Diretor (leis) existente do município de Fraiburgo?	Se SIM, você tem conhecimento do Plano Diretor (leis) existente do município de Fraiburgo. O que você conhece?	Você participou dos debates do atual Plano Diretor da cidade em 2008?	Deixe sua contribuição:
Pavimentação	Recreacional 3 (parque de lazer, clubes e associações recreativas)	Não		Não	
Esporte/Lazer, Iluminação Pública, Condições das calçadas, Pavimentação	Comércio de pequeno porte (padaria, farmácia, etc.)	Sim	Lei do Plano Diretor (LC 97/2008), Código de Edificações (LC 99/2008)	Não	
Iluminação Pública, Habitação, Limpeza Urbana, Condições das calçadas, Pavimentação, Transporte Público	Educacional (escola, creche), Comércio de pequeno porte (padaria, farmácia, etc.), Saúde (hospital, clínicas, laboratórios, postos de saúde)	Não		Não	
Oferta de Emprego, Arborização Urbana, Condições das calçadas, Pavimentação	Indústria acima de 10 funcionários (grande porte)	Não		Não	
Esporte/Lazer, Atividades Culturais, Abastecimento de Água, Preservação Ambiental, Arborização Urbana	Recreacional II (danceterias, bares com música), Infraestrutura I (terminais urbanos, subestações – água, esgoto e energia)	Não		Não	
Turismo	Comércio de pequeno porte (padaria, farmácia, etc.)	Não		Não	
Esporte/Lazer, Atividades Culturais, Oferta de Emprego, Condições das calçadas, Pavimentação	Educacional (escola, creche)	Sim	Código de Edificações (LC 99/2008), Plano Municipal de Saneamento Básico (LO 1179/2012), Programa Adote uma Praça (LO 2358/2017)	Não	
Serviço de Saúde, Esporte/Lazer, Oferta de Emprego, Coleta e Tratamento de Esgoto, Limpeza Urbana, Preservação do Patrimônio Histórico, Arborização Urbana, Pavimentação, Transporte Público, Cicloviárias e Ciclo Faixas	Saúde (hospital, clínicas, laboratórios, postos de saúde), Veterinário (comércio e hospedagem de animais), Especial (estacionamento, associação de moradores), Recreacional 3 (parque de lazer, clubes e associações recreativas)	Sim	Lei do Plano Diretor (LC 97/2008), Política de Desenvolvimento Econômico de Interesse Público (LO 1032/2009), Política Municipal dos Direitos da pessoa Idosa (LO 1326/2015), Programa Adote uma Praça (LO 2358/2017), Programa de Acessibilidade Urbana para construção de passeios públicos (LO 1103/2010)	Não	

Fonte: CIMCATARINA (2018)



Figura 151 - Contribuições dos bairros Santa Mônica, São Sebastião e Jardim América – Parte 3

Qual o nome da rua onde você mora?	Qual o Bairro?	Email:	Profissão:	Sexo:	Grau de escolaridade	Idade:	Renda Familiar (em salários mínimos)	Há quantos anos você mora nesse bairro?	Você gosta de morar no seu bairro?	Por qual ou quais meios você fica sabendo das notícias de Fraiburgo?
Chile	J. América	dulcinelarosameio	Professora	Feminino	Superior Completo	36 a 45 anos	de 4 a 10 salários mínimos	de 20 a 30 anos	Sim	Rádio, Internet
Rua Honduras	Jardim América	talitaluanarosa@yahoo.com.br	Professora	Feminino	Superior Completo	26 a 35 anos	de 4 a 10 salários mínimos	de 10 a 20 anos	Sim	Rádio, Internet
Rua Libertada	São Mônica	vivianvieira@gmail.com	Sup. Contabil	Feminino	Superior Completo	36 a 45 anos	de 4 a 10 salários mínimos	de 5 a 10 anos	Sim	Internet
Rua Equador	Jardim América		Funcionário P. Estadual	Feminino	Mestrado	46 a 55 anos	de 4 a 10 salários mínimos	de 1 a 5 anos	Sim	Internet
Costa Rica	Jardim América	dionecottelon@gmail.com	Supervisor de vendas	Masculino	Superior Completo	36 a 45 anos	de 4 a 10 salários mínimos	de 20 a 30 anos	Sim	Rádio, Internet
Costa Rica	Jardim América	samiracattelan1001@gmail.com	Promotora de venda	Feminino	2º Grau Completo	36 a 45 anos	de 4 a 10 salários mínimos	de 10 a 20 anos	Sim	Internet
Colômbia	Jardim América	tina-882@hotmail.com	Auxiliar administrativo	Feminino	Superior Completo	26 a 35 anos	de 2 a 4 salários mínimos	de 10 a 20 anos	Sim	Internet

Fonte: CIMCATARINA (2018)



Figura 152 - Contribuições dos bairros Santa Mônica, São Sebastião e Jardim América – Parte 4

Em relação ao seu bairro, quais dos itens abaixo você considera insatisfatório?	Quais as atividades você acredita que poderiam localizar-se próximo ao lugar que você mora atualmente?	Você tem conhecimento do Plano Diretor (leis) existente do município de Fraiburgo?	Se SIM, você tem conhecimento do Plano Diretor (leis) existente do município de Fraiburgo. O que você conhece?	Você participou dos debates do atual Plano Diretor da cidade em 2008?	Deixe sua contribuição:
Esporte/Lazer, Atividades Culturais, Oferta de Emprego, Limpeza Urbana, Condições das calçadas, Transporte Público, Ciclovias e Ciclo Faixas, Turismo	Comércio de pequeno porte (padaria, farmácia, etc.), Especial (estacionamento, associação de moradores), Indústria acima de 10 funcionários (grande porte), Recreacional 3 (parque de lazer, clubes e associações recreativas)	Não		Não	
Oferta de Emprego, Arterização Urbana, Condições das calçadas, Pavimentação, Transporte Público, Ciclovias e Ciclo Faixas	Comércio de pequeno porte (padaria, farmácia, etc.), Saúde (hospital, clínicas, laboratórios, postos de saúde)	Não		Não	
Condições das calçadas, Pavimentação, Transporte Público, Ciclovias e Ciclo Faixas	Somente residência	Não		Não	
Iluminação Pública, Limpeza Urbana, Condições das calçadas, Pavimentação, Acúmulo de entulhos	Recreacional 3 (parque de lazer, clubes e associações recreativas)	Não		Não	
Esporte/Lazer, Iluminação Pública, Coleta e Tratamento de Esgoto	Comércio de pequeno porte (padaria, farmácia, etc.)	Não		Não	
Esporte/Lazer	Comércio de pequeno porte (padaria, farmácia, etc.)	Não		Não	
Serviço de Saúde, Atividades Culturais	Educacional (escola, creche)	Não		Não	

Fonte: CIMCATARINA (2018)



Figura 153 - Contribuições do bairro São Miguel – Parte 1

Qual o nome da rua onde você mora?	Qual o Bairro?	Email:	Profissão:	Sexo:	Grau de escolaridade	Idade:	Renda Familiar (em salários mínimos)	Ha quantos anos você mora nesse bairro?	Você gosta de morar no seu bairro?	Por qual ou quais meio você fica sabendo das notícias de Fraiburgo?
AV LOURIVAL SILVA	SÃO MIGUEL	rasnta@hotmail.com	Assist. Administrativo	Feminino	Superior Completo	26 a 35 anos	de 4 a 10 salários mínimos	de 20 a 30 anos	Sim	Rádio, Internet
Rua Vicente Franciscato	São Miguel		Industriário	Masculino	2º Grau Incompleto	36 a 45 anos	de 4 a 10 salários mínimos	de 20 a 30 anos	Sim	Rádio
Rua Vicente Franciscato	São Miguel	quellachaves@bol.com.br	Professora	Feminino	Superior Completo	36 a 45 anos	de 4 a 10 salários mínimos	de 20 a 30 anos	Sim	Rádio, Internet
Quadra 521	São Miguel		Auxiliar de Produção	Masculino	2º Grau Completo	15 a 25 anos	até 2 salários mínimos	de 10 a 20 anos	Sim	Rádio, Internet

Fonte: CIMCATARINA (2018)



Figura 154 - Contribuições do bairro São Miguel – Parte 2

Em relação ao seu bairro, quais dos itens abaixo você considera insatisfatório?	Quais as atividades você acredita que poderiam localizar-se próximo ao lugar que você mora atualmente?	Você tem conhecimento do Plano Diretor (leis) existente do município de Fraiburgo?	Se SIM, você tem conhecimento do Plano Diretor (leis) existente do município de Fraiburgo. O que você conhece?	Você participou dos debates do atual Plano Diretor da cidade em 2008?	Deixe sua contribuição:
Serviço de Saúde, Esporte/Lazer, Atividades Culturais, Oferta de Emprego, Habitação, Coleta e Tratamento de Esgoto, Abastecimento de Água, Preservação do Patrimônio Histórico, Drenagem, Preservação Ambiental, Arborização Urbana, Condições das calçadas, Pavimentação, Ciclovias e Ciclo Faixas, LIXO EM LOCAIS IMPROPRIOS.	Veículos (oficinas mecânicas, posto de combustíveis), Especial (estacionamento, associação de moradores), Indústria acima de 10 funcionários (grande porte), Recreacional I (cinemas, ginásio esportivo), Recreacional II (danceterias, bares com música), Recreacional 3 (parque de lazer, clubes e associações recreativas), Infraestrutura I (terminais urbanos, subestações – água, esgoto e energia), Infraestrutura II (cemitérios), Natural I (zoológico, hipica, chácaras)	Não		Não	Somos uma cidade turística, então lixo (móveis, roupas, folhas, animais) em local impróprio deveria ter punições, pois além de causar doenças, deixa os bairros com aspecto de descaso. Vale a pena serem discutidas formas de descarte correto (incinerador de lixo, por exemplo).
Esporte/Lazer, Segurança Pública, Limpeza Urbana, Preservação Ambiental, Ciclovias e Ciclo Faixas	Recreacional 3 (parque de lazer, clubes e associações recreativas), Segurança (posto policial, cadeias)	Não		Não	
Segurança Pública, Oferta de Emprego, Condições das calçadas, Pavimentação, Ciclovias e Ciclo Faixas	Recreacional 3 (parque de lazer, clubes e associações recreativas), Segurança (posto policial, cadeias)	Não		Não	
Educação, Esporte/Lazer, Segurança Pública, Oferta de Emprego, Assistência Social, Coleta de Lixo, Preservação Ambiental, Condições das calçadas, Pavimentação, Ciclovias e Ciclo Faixas	Educacional (escola, creche), Comércio de pequeno porte (padaria, farmácia, etc.), Saúde (hospital, clínicas, laboratórios, postos de saúde), Veterinário (comércio e hospedagem de animais), Especial (estacionamento, associação de moradores), Indústria até 10 funcionários (pequeno porte), Indústria acima de 10 funcionários (grande porte), Recreacional I (cinemas, ginásio esportivo), Infraestrutura I (terminais urbanos, subestações – água, esgoto e energia), Segurança (posto policial, cadeias), Natural I (zoológico, hipica, chácaras), Natural II (avicultura, agricultura, pecuária)	Sim	Política de Desenvolvimento Econômico de Interesse Público (LO 10.332/2009), Plano Municipal de Saneamento Básico (LO 11.791/2012)	Não	Não respondeu.

Fonte: CIMCATARINA (2018)



Figura 155 - Contribuições do bairro São Miguel – Parte 3

Qual o nome da rua onde você mora?	Qual o Bairro?	Email:	Profissão:	Sexo:	Grau de escolaridade	Idade:	Renda Familiar (em salários mínimos)	Há quantos anos você mora nesse bairro?	Você gosta de morar no seu bairro?	Por qual ou quais meios você fica sabendo das notícias de Fraiburgo?
Arcindo Hass	São Miguel	denardianisae@gmail.com	Cursando Ed. Física	Feminino	Superior Incompleto	15 a 25 anos	de 4 a 10 salários mínimos	de 10 a 20 anos	Sim	Rádio, Internet
Guido Brandt	São Miguel	vinni.rodrigues2011@g	Não respondeu	Masculino	Superior Incompleto	15 a 25 anos	até 2 salários mínimos	de 10 a 20 anos	Sim	Internet
Antenor Dias de Andrade	São Miguel	lucasteixeira1801@gmail	Estoquista	Masculino	Superior Incompleto	15 a 25 anos	de 2 a 4 salários mínimos	de 10 a 20 anos	Sim	Rádio, Internet, Vizinho, TV
Não tem nome	Nossa S ^a Ap ^a	thallarenata01@gmail.com	Não trabalho	Feminino	2º Grau Completo	15 a 25 anos	até 2 salários mínimos	de 10 a 20 anos	Sim	Internet
Guilherme Pinz	São Miguel	20P4elmaradosantos@gmail.com	cartoneira à mão	Feminino	Superior Incompleto	15 a 25 anos	de 2 a 4 salários mínimos	de 10 a 20 anos	Sim	Internet
Pietro de Paulo Rocha	São Miguel	jean.191723@gmail.com	Professor	Masculino	Superior Completo	26 a 35 anos	de 4 a 10 salários mínimos	de 1 a 5 anos	Sim	Rádio, Internet, Jornal, Vizinho, TV

Fonte: CIMCATARINA (2018)



Figura 156 - Contribuições do bairro São Miguel – Parte 4

Em relação ao seu bairro, quais dos itens abaixo você considera insatisfatório?	Quais as atividades você acredita que poderiam localizar-se próximo ao lugar que você mora atualmente?	Você tem conhecimento do Plano Diretor (leis) existente do município de Fraiburgo?	Se SIM, você tem conhecimento do Plano Diretor (leis) existente do município de Fraiburgo. O que você conhece?	Você participou dos debates do atual Plano Diretor da cidade em 2008?	Deixe sua contribuição:
Iluminação Pública, Oferta de Emprego, Turismo	Veterinário (comércio e hospedagem de animais), Indústria acima de 10 funcionários (grande porte), Recreacional II (danceterias, bares com música), Recreacional 3 (parque de lazer, clubes e associações recreativas), Segurança (posto policial, cadeias)	Não		Não	
Educação, Serviço de Saúde, Pavimentação	Somente residência, Educacional (escola, creche), Comércio de pequeno porte (padaria, farmácia, etc.), Saúde (hospital, clínicas, laboratórios, postos de saúde)	Não		Não	
Educação, Serviço de Saúde, Esporte/Lazer, Segurança Pública, Preservação do Patrimônio Histórico, Ciclovias e Ciclo Faixas	Educacional (escola, creche), Veículos (oficinas mecânicas, posto de combustível), Saúde (hospital, clínicas, laboratórios, postos de saúde)	Sim, Não	Plano Municipal de Saneamento Básico (LO 1179/2012)	Não	
Serviço de Saúde, Esporte/Lazer, Iluminação Pública, Segurança Pública, Coleta e Tratamento de Esgoto, Limpeza Urbana, Preservação Ambiental, Condições das calçadas, Pavimentação, Ciclovias e Ciclo Faixas, Nome das ruas e Correio	Comércio de grande porte (shopping, supermercados), Veterinário (comércio e hospedagem de animais), Especial (estacionamento, associação de moradores), Recreacional I (cinemas, ginásio esportivo), Recreacional II (danceterias, bares com música), Recreacional 3 (parque de lazer, clubes e associações recreativas), Infraestrutura II (cemitérios), Segurança (posto policial, cadeias), Natural I (zoológico, hípica, chácaras)	Não		Não	
Comunicação (TV/telefonia /internet), Transporte Público	Segurança (posto policial, cadeias)	Não		Não	
Esporte/Lazer, Iluminação Pública, Oferta de Emprego	Comércio de pequeno porte (padaria, farmácia, etc.)	Não		Não	

Fonte: CIMCATARINA (2018)



Figura 157 - Contribuições do bairro São Miguel – Parte 5

Qual o nome da rua onde você mora?	Qual o Bairro?	Email:	Profissão:	Sexo:	Grau de escolaridade	Idade:	Renda Familiar (em salários mínimos)	Há quantos anos você mora nesse bairro?	Você gosta de morar no seu bairro?	Por qual ou quais meio você fica sabendo das notícias de Fraiburgo?
Rudi Antonio Dresch	São Miguel	analiceangder@hotmail.com	Professora	Feminino	Superior Completo	36 a 45 anos	de 2 a 4 salários mínimos	de 20 a 30 anos	Sim	Rádio, Internet, Jornal, Vizinho
Rua Leopoldo Leite	São Miguel		Aposentado	Masculino	2º Grau Completo	46 a 55 anos	até 2 salários mínimos	de 20 a 30 anos	Não	Rádio, Vizinho
Rua Leopoldo Leite	São Miguel		Do Lar	Feminino	1º Grau Incompleto	46 a 55 anos		de 20 a 30 anos	Não	Rádio, Vizinho

Fonte: CIMCATARINA (2018)



Figura 158 - Contribuições do bairro São Miguel – Parte 6

Em relação ao seu bairro, quais dos itens abaixo você considera insatisfatório?	Quais as atividades você acredita que poderiam focalizar-se próximo ao lugar que você mora atualmente?	Você tem conhecimento do Plano Diretor (leis) existente do município de Fraiburgo?	Se SIM, você tem conhecimento do Plano Diretor (leis) existente do município de Fraiburgo. O que você conhece?	Você participou dos debates do atual Plano Diretor da cidade em 2008?	Deixe sua contribuição:
Esporte/Lazer, Atividades Culturais, Oferta de Emprego, Coleta e Tratamento de Esgoto, Preservação do Patrimônio Histórico, Preservação Ambiental, Arborização Urbana, Pavimentação	Indústria até 10 funcionários (pequeno porte), Indústria acima de 10 funcionários (grande porte)	Não		Não	
Esporte/Lazer, Segurança Pública, Coleta e Tratamento de Esgoto, Limpeza Urbana, Preservação Ambiental, Condições das calçadas	Educação (escola, creche), Comércio de pequeno porte (padaria, farmácia, etc.), Saúde (hospital, clínicas, laboratórios, postos de saúde), Serviços Especiais I (guincho, transportadora, depósito de gás), Indústria até 10 funcionários (pequeno porte), Religioso (igrejas, capela mortuária), Recreacional I (cinemas, ginásio esportivo), Infraestrutura I (terminais urbanos, subestações – água, esgoto e energia)	Sim	Programa de Apoio à Agricultura Familiar (LO 2232/2014)	Não	
Esporte/Lazer, Segurança Pública, Coleta e Tratamento de Esgoto, Limpeza Urbana, Preservação Ambiental, Condições das calçadas	Educação (escola, creche), Comércio de pequeno porte (padaria, farmácia, etc.), Saúde (hospital, clínicas, laboratórios, postos de saúde), Serviços Especiais I (guincho, transportadora, depósito de gás), Indústria até 10 funcionários (pequeno porte), Religioso (igrejas, capela mortuária), Recreacional I (cinemas, ginásio esportivo), Infraestrutura I (terminais urbanos, subestações – água, esgoto e energia)	Sim	Programa de Apoio à Agricultura Familiar (LO 2232/2014)	Não	

Fonte: CIMCATARINA (2018)



Figura 159 - Contribuições do bairro São Miguel – Parte 7

Qual o nome da rua onde você mora?	Qual o Bairro?	Email:	Profissão:	Sexo:	Grau de escolaridade:	Idade:	Renda Familiar (em salários mínimos)	Ha quantos anos você mora nesse bairro?	Você gosta de morar no seu bairro?	Por qual ou quais meios você fica sabendo das notícias de Fraiburgo?
Lourival Silva	São Miguel	RASNTS@hotmail.com	Assistente Administrativo	Feminino	Superior Completo	26 a 35 anos	de 4 a 10 salários mínimos	de 20 a 30 anos	Sim	Rádio, Internet
Av. Lourival Silva	São Miguel	evando_mecanico@hotmail.com	Mecânico	Masculino	2º Grau Incompleto	26 a 35 anos	de 2 a 4 salários mínimos	de 30 a 40 anos	Sim	Rádio, Internet, Jornal
Pedro Paulo Rocha	São Miguel		Doméstica	Feminino	1º Grau Incompleto	46 a 55 anos		Acima de 50 anos	Sim	Rádio

Fonte: CIMCATARINA (2018)



Figura 160 - Contribuições do bairro São Miguel – Parte 8

Em relação ao seu bairro, quais dos itens abaixo você considera insatisfatório?	Quais as atividades você acredita que poderiam localizar-se próximo ao lugar que você mora atualmente?	Você tem conhecimento do Plano Diretor (leis) existente do município de Fraiburgo?	Se SIM, você tem conhecimento do Plano Diretor (leis) existente do município de Fraiburgo. O que você conhece?	Você participou dos debates do atual Plano Diretor da cidade em 2008?	Deixe sua contribuição:
Esporte/Lazer, Energia, Iluminação Pública, Segurança Pública, Oferta de Emprego, Habitação, Coleta e Tratamento de Esgoto, Abastecimento de Água, Limpeza Urbana, Drenagem, Preservação Ambiental, Arborização Urbana, Condições das calçadas, Pavimentação, Lixo em local impróprio	Comércio de pequeno porte (padaria, farmácia, etc.), Veículos (oficinas mecânicas, posto de combustível), Saúde (hospital, clínicas, laboratórios, postos de saúde), Veterinário (comércio e hospedagem de animais), Serviços Especiais I (guincho, transportadora, depósito de gás), Indústria acima de 10 funcionários (grande porte), Religioso (igrejas, capela mortuária), Recreacional I (cinemas, ginásio esportivo), Recreacional II (danceterias, bares com música), Recreacional 3 (parque de lazer, clubes e associações recreativas), Infraestrutura II (cemitérios)	Não	Não	Não	
Serviço de Saúde, Esporte/Lazer, Atividades Culturais, Segurança Pública, Oferta de Emprego, Assistência Social, Habitação, Coleta e Tratamento de Esgoto, Coleta de Lixo, Abastecimento de Água, Limpeza Urbana, Preservação do Patrimônio Histórico, Drenagem, Preservação Ambiental, Arborização Urbana, Condições das calçadas, Pavimentação, Cidlovias e Ciclo Faixas, Turismo	Hotelaria (hotéis, motéis, pensões), Comércio de grande porte (shopping, supermercados), Saúde (hospital, clínicas, laboratórios, postos de saúde), Indústria acima de 10 funcionários (grande porte), Recreacional I (cinemas, ginásio esportivo), Recreacional II (danceterias, bares com música), Recreacional 3 (parque de lazer, clubes e associações recreativas), Segurança (posto policial, cadeias), Natural I (zoológico, hipica, chácaras)	Não	Não	Não	
Oferta de Emprego, Habitação, Condições das calçadas	Educacional (escola, creche), Saúde (hospital, clínicas, laboratórios, postos de saúde), Indústria até 10 funcionários (pequeno porte), Indústria acima de 10 funcionários (grande porte)	Não		Não	

Fonte: CIMCATARINA (2018)



Figura 161 - Contribuições do bairro–Liberata, Macieira, Faxinal Dos Carvalhos, X De Novembro e Interior – Parte 1

Qual o nome da rua onde você mora?	Qual o Bairro?	Email:	Profissão:	Sexo:	Grau de escolaridade	Idade:	Renda Familiar (em salários mínimos)	Ha quantos anos você mora nesse bairro?	Você gosta de morar no seu bairro?	Por qual ou quais meios você fica sabendo das notícias de Fraiburgo?
Estrada Linha Baixa	Interior			Masculino	Superior Completo	56 a 65 anos	de 4 a 10 salários mínimos	de 10 a 20 anos	Sim	Rádio, Internet, Vizinhe
Comunidade	10 de Novembro	-	Fruiticultor	Masculino	Superior Completo	Mais de 65 anos	de 2 a 4 salários mínimos	de 40 a 50 anos	Sim	Rádio, Internet, TV

Fonte: CIMCATARINA (2018)



Figura 162 - Contribuições do bairro–Liberata, Macieira, Faxinal Dos Carvalhos, X De Novembro e Interior – Parte 2

Em relação ao seu bairro, quais dos itens abaixo você considera insatisfatório?	Quais as atividades você acredita que poderiam localizar-se próximo ao lugar que você mora atualmente?	Você tem conhecimento do Plano Diretor (leis) existente do município de Fraiburgo?	Se SIM, você tem conhecimento do Plano Diretor (leis) existente do município de Fraiburgo. O que você conhece?	Você participou dos debates do atual Plano Diretor da cidade em 2008?	Deixe sua contribuição:
<p>Educação, Serviço de Saúde, Atividades Culturais, Iluminação Pública, Segurança Pública, Oferta de Emprego, Assistência Social, Habitação, Coleta e Tratamento de Esgoto, Coleta de Lixo, Abastecimento de Água, Limpeza Urbana, Condições das calçadas, Pavimentação, Cidlovias e Ciclo Faixas, Turismo</p>	<p>Natural II (avicultura, agricultura, pecuária)</p>	<p>Sim</p>	<p>Lei do Plano Diretor (LC 97/2008), Política de Desenvolvimento Econômico de Interesse Público (LO 1032/2008), Código de Edificações (LC 99/2008), Código de Posturas (LC 98/2009), Política Municipal de Saneamento Básico (LO 1063/2009), Plano Municipal de Saneamento Básico (LO 1179/2012), Plano Municipal de Gestão Integrada de Resíduos Sólidos (LO 2298/2015), Política Municipal dos Direitos da pessoa idosa (LO 1326/2015), Programa de Apoio à Agricultura Familiar (LO 2232/2014), Programa Adote uma Praça (LO 2358/2017), Programa de Acessibilidade Urbana para construção de passeios públicos (LO 1103/2010)</p>	<p>Sim</p>	
<p>Comunicação (TV) telefonia /internet), Oferta de Emprego, Pavimentação</p>	<p>Hotelaria (hotéis, motéis, pensões), Educacional (escola, creche), Comércio de pequeno porte (padaria, farmácia, etc.), Veículos (oficinas mecânicas, posto de combustível), Saúde (hospital, clínicas, laboratórios, postos de saúde), Especial (estacionamento, associação de moradores), Serviços Especial II (ferro velho, crematório), Indústria acima de 10 funcionários (grande porte), Recreacional I (cinemas, ginásio esportivo)</p>	<p>Sim</p>	<p>Lei do Plano Diretor (LC 97/2008), Política de Desenvolvimento Econômico de Interesse Público (LO 1032/2008), Código de Edificações (LC 99/2008), Código de Posturas (LC 98/2009), Política Municipal de Saneamento Básico (LO 1063/2009), Plano Municipal de Saneamento Básico (LO 1179/2012), Plano Municipal de Gestão Integrada de Resíduos Sólidos (LO 2298/2015), Política Municipal dos Direitos da pessoa idosa (LO 1326/2015), Programa de Apoio à Agricultura Familiar (LO 2232/2014), Programa Adote uma Praça (LO 2358/2017), Programa de Acessibilidade Urbana para construção de passeios públicos (LO 1103/2010)</p>	<p>Não</p>	<p>Muito importante essa revisão do Plano Diretor, haja vista o avanço tecnológico.</p>

Fonte: CIMCATARINA (2018)



Figura 163 - Contribuições do bairro–Liberata, Macieira, Faxinal Dos Carvalhos, X De Novembro e Interior – Parte 3

Qual o nome da rua onde você mora?	Qual o Bairro?	Email:	Profissão:	Sexo:	Grau de escolaridade:	Idade:	Renda Familiar (em salários mínimos)	Ha quantos anos você mora nesse bairro?	Você gosta de morar no seu bairro?	Por qual ou quais meio você fica sabendo das notícias de Fraiburgo?
Dorvalina dos Santos Andrade	Liberata	regalin@regalin.ind.br	Eng. Civil	Masculino	Superior Completo	26 a 35 anos	de 4 a 10 salários mínimos	de 30 a 40 anos	Sim	Rádio, Internet
Fuji	Macieira	apepes34@gmail.com	Professora	Feminino	Superior Completo	36 a 45 anos		de 20 a 30 anos	Sim	Rádio, Internet
Fuji	Macieira	idenlr@bol.com.br	Eng. civil	Masculino	Superior Completo	36 a 45 anos	de 2 a 4 salários mínimos	de 5 a 10 anos	Sim	Rádio, Internet
Nossa Senhora da saúde	Interior	anaclaudia.angileri@yahoo.com	Secretaria	Feminino	Superior Incompleto	26 a 35 anos	de 4 a 10 salários mínimos	de 10 a 20 anos	Sim	Internet
Nossa Senhora da Saúde	Interior	vm.mathias@gmail.com	Professor	Feminino	Superior Completo	26 a 35 anos	de 4 a 10 salários mínimos	de 20 a 30 anos	Sim	Rádio, Internet
	Macieira			Feminino	Superior Completo	15 a 25 anos	de 4 a 10 salários mínimos	de 20 a 30 anos	Sim	Rádio, Internet
	Liberata			Feminino	Superior Incompleto	36 a 45 anos	de 2 a 4 salários mínimos	de 30 a 40 anos	Sim	Rádio, SME
Dorvalina dos Santos Andrade	Liberata	lucas_betaioli@hotmail.com	Estudante	Masculino	Mestrado	26 a 35 anos	de 10 a 20 salários mínimos	de 20 a 30 anos	Sim	Internet

Fonte: CIMCATARINA (2018)



Figura 164 - Contribuições do bairro–Liberata, Macieira, Faxinal Dos Carvalhos, X De Novembro e Interior – Parte 4

Em relação ao seu bairro, quais dos itens abaixo você considera insatisfatório?	Quais as atividades você acredita que poderiam localizar-se próximo ao lugar que você mora atualmente?	Você tem conhecimento do Plano Diretor (leis) existente do município de Fraiburgo?	Se SIM, você tem conhecimento do Plano Diretor (leis) existente do município de Fraiburgo. O que você conhece?	Você participou dos debates do atual Plano Diretor da cidade em 2008?	Deixe sua contribuição:
Serviço de Saúde, Comunicação (TV/ telefonia /internet), Esporte/Lazer, Atividades Culturais, Iluminação Pública, Segurança Pública, Coleta e Tratamento de Esgoto, Abastecimento de Água, Preservação do Patrimônio Histórico, Drenagem, Arborização Urbana, Condições das calçadas, Pavimentação, Cicloviás e Ciclo Faixas	Comércio de pequeno porte (padaria, farmácia, etc.), Indústria até 10 funcionários (pequeno porte), Indústria acima de 10 funcionários (grande porte), Recreacional 3 (parque de lazer, clubes e associações recreativas), Infraestrutura 1 (terminais urbanos, subestações – água, esgoto e energia)	Sim	Lei do Plano Diretor (LC 97/2008), Código de Edificações (LC 99/2008)	Não	Não respondeu.
Comunicação (TV) telefonia /internet), Esporte/Lazer, Atividades Culturais, Oferta de Emprego, Condições das calçadas, Pavimentação, Transporte Público, Cicloviás e Ciclo Faixas	Comércio de pequeno porte (padaria, farmácia, etc.), Indústria até 10 funcionários (pequeno porte), Indústria acima de 10 funcionários (grande porte), Recreacional 1 (cinemas, ginásio esportivo), Recreacional 3 (parque de lazer, clubes e associações recreativas)	Sim	Não respondeu	Não	
Comunicação (TV) telefonia /internet), Condições das calçadas	Comércio de pequeno porte (padaria, farmácia, etc.)	Sim	Código de Edificações (LC 99/2008)	Não	
Segurança Pública	Indústria acima de 10 funcionários (grande porte)	Não		Não	
Coleta de Lixo	Comércio de pequeno porte (padaria, farmácia, etc.)	Não		Não	
Esporte/Lazer, Segurança Pública, Preservação Ambiental, Arborização Urbana	Comércio de pequeno porte (padaria, farmácia, etc.)	Sim	Programa Adote uma Praça (LO 235/8/2017)	Não	
Atividades Culturais, Segurança Pública, Arborização Urbana, Cicloviás e Ciclo Faixas, Turismo	Comércio de pequeno porte (padaria, farmácia, etc.), Indústria até 10 funcionários (pequeno porte), Indústria acima de 10 funcionários (grande porte)	Sim	Lei do Plano Diretor (LC 97/2008), Código de Edificações (LC 99/2008), Código de Posturas (LC 98/2009), Programa de Acessibilidade Urbana para construção de passeios públicos (LO 1103/2010)	Não	
Atividades Culturais, Condições das calçadas	Comércio de pequeno porte (padaria, farmácia, etc.)	Sim	Lei do Plano Diretor (LC 97/2008), Programa Adote uma Praça (LO 235/8/2017)	Não	

Fonte: CIMCATARINA (2018)



Figura 165 - Contribuições do bairro–Liberata, Macieira, Faxinal Dos Carvalhos, X De Novembro e Interior – Parte 5

Qual o nome da rua onde você mora?	Qual o Bairro?	Email	Profissão:	Sexo:	Grau de escolaridade	Idade:	Renda Familiar (em salários mínimos)	Há quantos anos você mora nesse bairro?	Você gosta de morar no seu bairro?	Por qual ou quais meio você fica sabendo das notícias de Fraiburgo?
Assentamento Vitoria da Conquista	Interior	joseantafelino@gmail.com	Professora	Feminino	Superior Completo	46 a 55 anos	de 2 a 4 salários mínimos	de 20 a 30 anos	Sim	Internet, Vizinho
Gruta Nossa Senhora de Lourdes	Interior	zinho.dalagno@gmail.com	Professor	Masculino	Superior Completo	46 a 55 anos	de 4 a 10 salários mínimos	de 40 a 50 anos	Sim	Rádio, Internet
Gruta Nossa Senhora de Lourdes	Interior	elis.dalagno@gmail.com	Professora	Feminino	Superior Completo	36 a 45 anos	de 4 a 10 salários mínimos	de 20 a 30 anos	Sim	Rádio, Internet
Rua Fuji	Macieira	silviamirsilva.frai@hotmail.com	Militar da reserva	Masculino	Superior Completo	46 a 55 anos	de 4 a 10 salários mínimos	de 10 a 20 anos	Sim	Rádio, Internet, Jornal
Mel Rose	Macieira			Masculino	Superior Incompleto	15 a 25 anos	até 2 salários mínimos	de 10 a 20 anos	Sim	Rádio, Internet
Estrada FB 030	Faxinal dos Carvalhos	simonecantunes2@hotmail.com	Funcionária Pública	Feminino	Superior Completo	26 a 35 anos	acima de 20 salários mínimos	de 1 a 5 anos	Sim	Rádio, Internet, Jornal, Conversas Familiares
Estrada FB 030	Faxinal dos carvalhos	pemathias@bol.com.br	Empresario	Masculino	Superior Completo	26 a 35 anos	acima de 20 salários mínimos	de 10 a 20 anos	Sim	Rádio, Internet, Jornal
Dorvalina dos Santos andrade	Liberata		Aposentado	Masculino	2º Grau Incompleto	Mais de 65 anos	de 10 a 20 salários mínimos	Acima de 50 anos	Sim	Rádio
Dorvalina dos Santos Andrade	Liberata	-	Aposentada	Feminino	2º Grau Incompleto	56 a 65 anos	de 10 a 20 salários mínimos	de 40 a 50 anos	Sim	Rádio

Fonte: CIMCATARINA (2018)



Figura 166 - Contribuições do bairro–Liberata, Macieira, Faxinal Dos Carvalhos, X De Novembro e Interior –
 Parte 6

Em relação ao seu bairro, quais dos itens abaixo você considera insatisfatório?	Quais as atividades você acredita que poderiam localizar-se próximo ao lugar que você mora atualmente?	Você tem conhecimento do Plano Diretor (leis) existente no município de Fraiburgo?	Se SIM, você tem conhecimento do Plano Diretor (leis) existente do município de Fraiburgo. O que você conhece?	Você participou dos debates do atual Plano Diretor da cidade em 2008?	Deixe sua contribuição.
Serviço de Saúde, Comunicação (TV/ telefonia /internet), Esporte/Lazer, Atividades Culturais, Condições das calçadas, Transporte Público, Condição das estradas	Religioso (igrejas, capela mortuária), Recreacional I (cinemas, ginásio esportivo), Natural I (zoológico, hipica, chácaras), Natural II (avicultura, agricultura, pecuária)	Não	Programa de Apoio à Agricultura Familiar (LO 2232/2014)	Não	
Comunicação (TV/ telefonia /internet), Coleta de Lixo, Pavimentação, Turismo	Hotelaria (hotéis, motéis, pensões)	Não		Não	
Comunicação (TV/ telefonia /internet), Coleta de Lixo, Pavimentação, Turismo	Hotelaria (hotéis, motéis, pensões), Indústria até 10 funcionários (pequeno porte), Indústria acima de 10 funcionários (grande porte)	Não		Não	
Esporte/Lazer, Segurança Pública, Coleta e Tratamento de Esgoto, Transporte Público	Veterinário (comércio e hospedagem de animais), Indústria acima de 10 funcionários (grande porte)	Não		Não	
Serviço de Saúde, Comunicação (TV/ telefonia /internet), Esporte/Lazer, Energia, Iluminação Pública, Segurança Pública, Oferta de Emprego, Coleta e Tratamento de Esgoto, Abastecimento de Água, Limpeza Urbana, Condições das calçadas, Pavimentação, Transporte Público	Somente residência, Educacional (escola, creche), Comércio de pequeno porte (padaria, farmácia, etc.), Religioso (igrejas, capela mortuária), Recreacional I (cinemas, ginásio esportivo)	Não		Não	
Não respondeu	Veículos (oficinas mecânicas, posto de combustível), Serviços Especiais I (guincho, transportadora, depósito de gás)	Sim	Programa Adote uma Praça (LO 2358/2017)	Não	Se melhorar, estraga.
Não respondeu	Veículos (oficinas mecânicas, posto de combustível), Serviços Especiais I (guincho, transportadora, depósito de gás)	Sim	Não respondeu	Não	Se melhorar, estraga.
Condições das calçadas	Comércio de pequeno porte (padaria, farmácia, etc.)	Sim	Lei do Plano Diretor (LC 97/2008)	Não	
Condições das calçadas	Comércio de pequeno porte (padaria, farmácia, etc.)	Sim	Lei do Plano Diretor (LC 97/2008)	Não	Não respondeu.

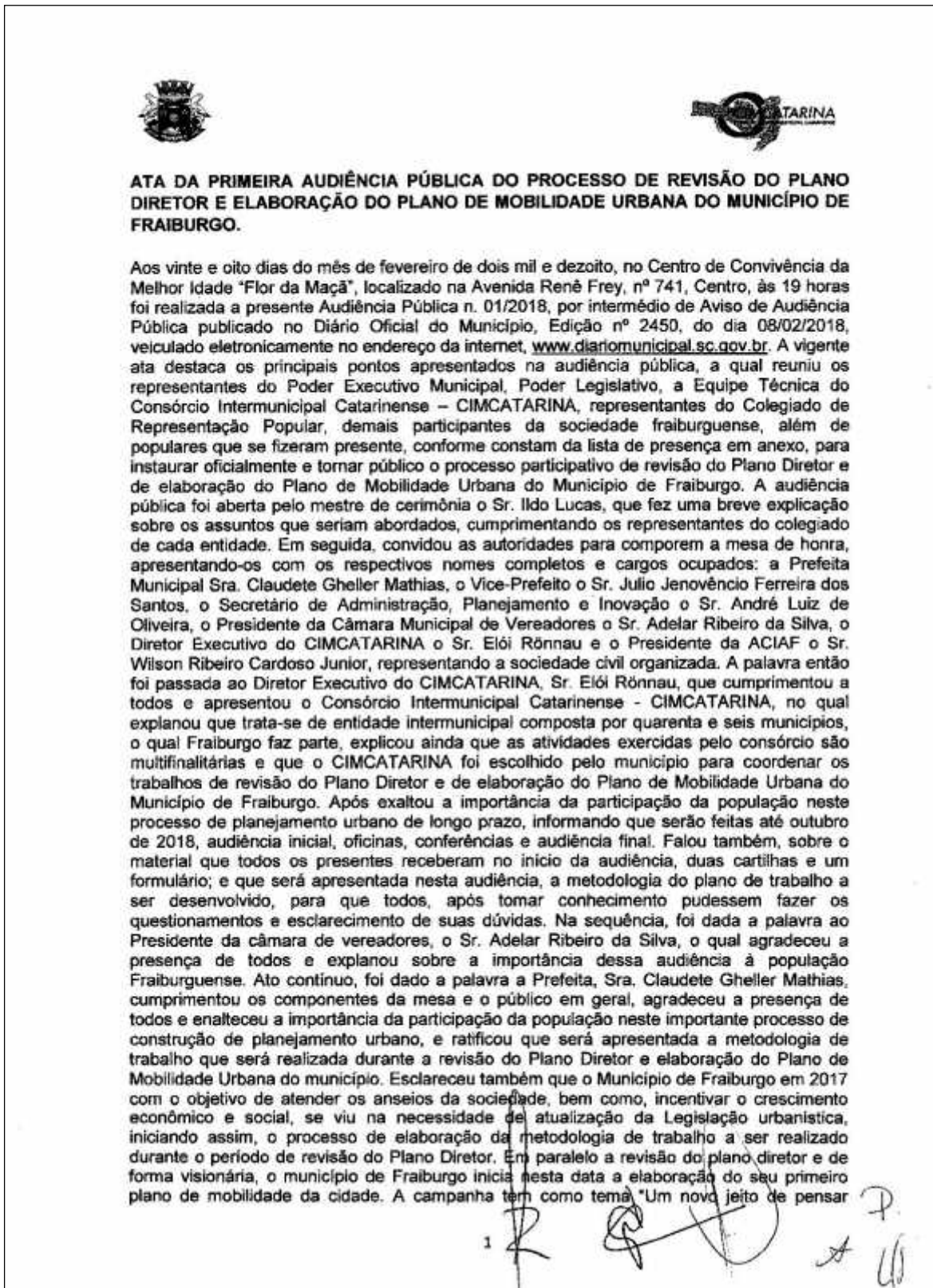
Fonte: CIMCATARINA (2018)



Ao final, foram contabilizadas 175 contribuições via formulário físico e online aonde solicitou-se resoluções pontuais e individuais. Percebemos assim, que a população que realizou as contribuições através do formulário não contribuiu de forma eficiente para o processo de revisão do Plano Diretor, uma vez que um dos pressupostos é o bem-estar coletivo da cidade.





Figura 167 - Ata da Audiência Pública - Parte 1



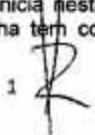



Fonte: Prefeitura Municipal de Fraiburgo (2018)

Figura 168 - Ata da Audiência Pública - Parte 2



ATA DA PRIMEIRA AUDIÊNCIA PÚBLICA DO PROCESSO DE REVISÃO DO PLANO DIRETOR E ELABORAÇÃO DO PLANO DE MOBILIDADE URBANA DO MUNICÍPIO DE FRAIBURGO.

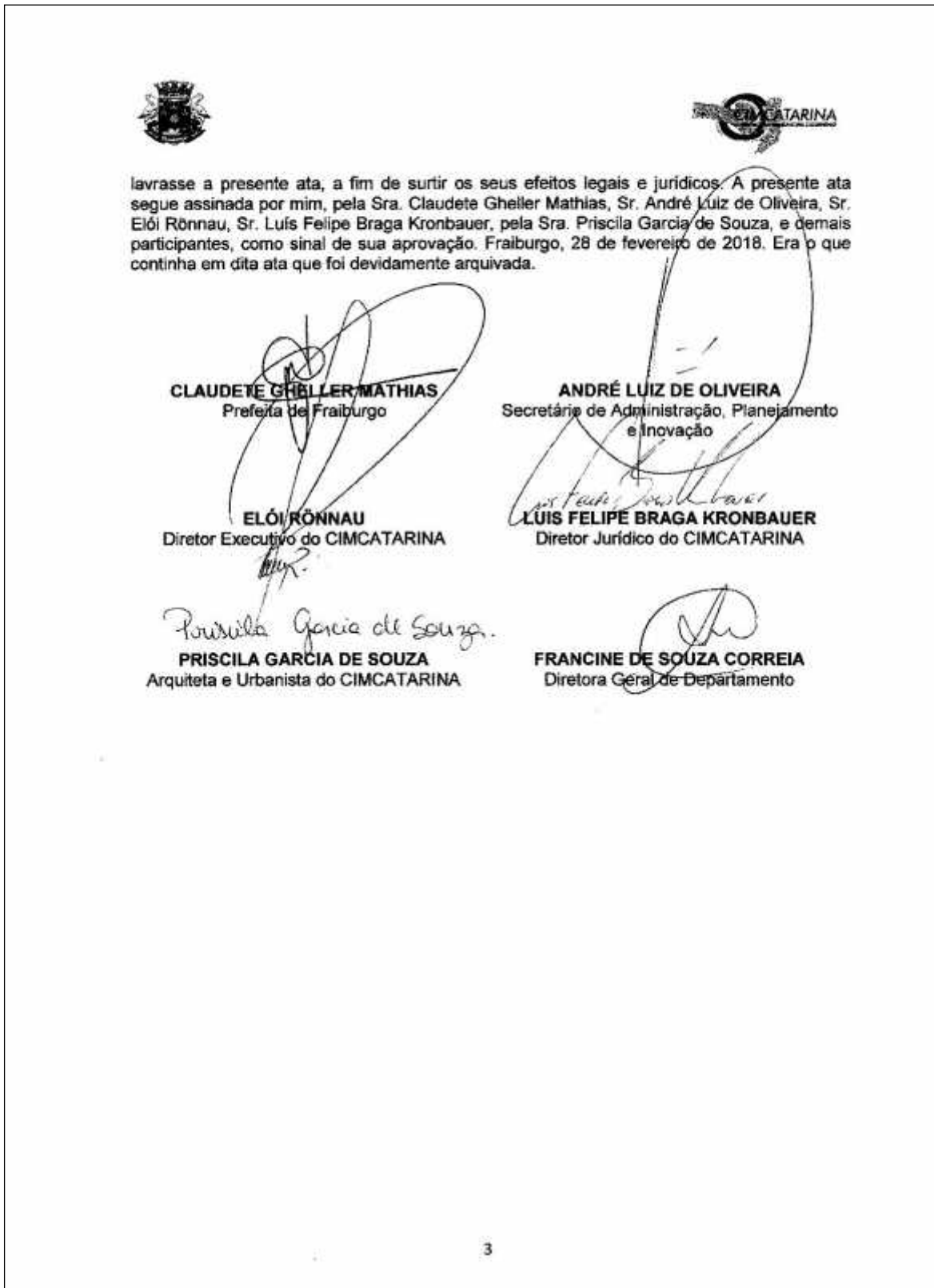
Aos vinte e oito dias do mês de fevereiro de dois mil e dezoito, no Centro de Convivência da Melhor Idade “Flor da Maçã”, localizado na Avenida Renê Frey, nº 741, Centro, às 19 horas foi realizada a presente Audiência Pública n. 01/2018, por intermédio de Aviso de Audiência Pública publicado no Diário Oficial do Município, Edição nº 2450, do dia 08/02/2018, veiculado eletronicamente no endereço da internet, www.diariomunicipal.sc.gov.br. A vigente ata destaca os principais pontos apresentados na audiência pública, a qual reuniu os representantes do Poder Executivo Municipal, Poder Legislativo, a Equipe Técnica do Consórcio Intermunicipal Catarinense – CIMCATARINA, representantes do Colegiado de Representação Popular, demais participantes da sociedade fraiburguense, além de populares que se fizeram presente, conforme constam da lista de presença em anexo, para instaurar oficialmente e tornar público o processo participativo de revisão do Plano Diretor e de elaboração do Plano de Mobilidade Urbana do Município de Fraiburgo. A audiência pública foi aberta pelo mestre de cerimônia o Sr. Ildo Lucas, que fez uma breve explicação sobre os assuntos que seriam abordados, cumprimentando os representantes do colegiado de cada entidade. Em seguida, convidou as autoridades para comporem a mesa de honra, apresentando-os com os respectivos nomes completos e cargos ocupados: a Prefeita Municipal Sra. Claudete Gheller Mathias, o Vice-Prefeito o Sr. Julio Jenovêncio Ferreira dos Santos, o Secretário de Administração, Planejamento e Inovação o Sr. André Luiz de Oliveira, o Presidente da Câmara Municipal de Vereadores o Sr. Adelar Ribeiro da Silva, o Diretor Executivo do CIMCATARINA o Sr. Elói Rönna e o Presidente da ACIAF o Sr. Wilson Ribeiro Cardoso Junior, representando a sociedade civil organizada. A palavra então foi passada ao Diretor Executivo do CIMCATARINA, Sr. Elói Rönna, que cumprimentou a todos e apresentou o Consórcio Intermunicipal Catarinense - CIMCATARINA, no qual explanou que trata-se de entidade intermunicipal composta por quarenta e seis municípios, o qual Fraiburgo faz parte, explicou ainda que as atividades exercidas pelo consórcio são multifinalitárias e que o CIMCATARINA foi escolhido pelo município para coordenar os trabalhos de revisão do Plano Diretor e de elaboração do Plano de Mobilidade Urbana do Município de Fraiburgo. Após exaltou a importância da participação da população neste processo de planejamento urbano de longo prazo, informando que serão feitas até outubro de 2018, audiência inicial, oficinas, conferências e audiência final. Falou também, sobre o material que todos os presentes receberam no início da audiência, duas cartilhas e um formulário; e que será apresentada nesta audiência, a metodologia do plano de trabalho a ser desenvolvido, para que todos, após tomar conhecimento pudessem fazer os questionamentos e esclarecimento de suas dúvidas. Na sequência, foi dada a palavra ao Presidente da câmara de vereadores, o Sr. Adelar Ribeiro da Silva, o qual agradeceu a presença de todos e explanou sobre a importância dessa audiência à população Fraiburguense. Ato contínuo, foi dada a palavra a Prefeita, Sra. Claudete Gheller Mathias, cumprimentou os componentes da mesa e o público em geral, agradeceu a presença de todos e enalteceu a importância da participação da população neste importante processo de construção de planejamento urbano, e ratificou que será apresentada a metodologia de trabalho que será realizada durante a revisão do Plano Diretor e elaboração do Plano de Mobilidade Urbana do município. Esclareceu também que o Município de Fraiburgo em 2017 com o objetivo de atender os anseios da sociedade, bem como, incentivar o crescimento econômico e social, se viu na necessidade de atualização da Legislação urbanística, iniciando assim, o processo de elaboração da metodologia de trabalho a ser realizado durante o período de revisão do Plano Diretor. Em paralelo a revisão do plano diretor e de forma visionária, o município de Fraiburgo inicia nesta data a elaboração do seu primeiro plano de mobilidade da cidade. A campanha tem como tema “Um novo jeito de pensar

1    

Fonte: Prefeitura Municipal de Fraiburgo (2018)



Figura 169 - Ata da Audiência Pública - Parte 3



Fonte: Prefeitura Municipal de Fraiburgo (2018)



3 OFICINA DE CAPACITAÇÃO

A Oficina Estratégica, é um evento consultivo e deliberativo direcionado aos integrantes do Grupo Técnico de Apoio (GTA), Grupo de Trabalho Municipal (GTM) e Conselho de Representação Popular (CRP), assim como a população em geral. É uma forma de capacitação baseada no conhecimento e entendimento da realidade municipal, bem como, propostas para ações que irão compor o Plano Diretor, além de coletar dados do Município, dando início ao conhecimento e reconhecimento dos temas a serem estudados.

A primeira capacitação foi realizada no dia 28 de março de 2018, com início às 13h30min e término às 17h30min. A oficina foi realizada Auditório da Prefeitura Municipal de Fraiburgo, localizada na Avenida Rio das Antas, nº 185, Centro – Fraiburgo/SC. No evento estiveram presentes cerca de 26 munícipes de acordo com as listas de presença.

Foram abordados temas específicos oficina:

1. Habitação, Regularização Fundiária e Uso e Ocupação do Solo;
2. Mobilidade Urbana;
3. Patrimônio Histórico, Cultural, Lazer e Turismo;
4. Meio Ambiente e Saneamento Ambiental.

A programação do evento ocorreu primeiramente com a apresentação dos temas específicos e posteriormente foi elaborado uma dinâmica de grupo através de mapa interativo, que continha a delimitação dos bairros do município. Foram estabelecidas cores para cada tema apresentado para que os participantes contribuíssem de forma a sugerir pontualmente no mapa os apontamentos: Amarelo representou o tema habitação, azul de mobilidade urbana, rosa de patrimônio e verde de meio ambiente e saneamento básico.

Durante a realização, buscou-se abranger toda a diversidade social, econômica e ambiental das diferentes porções do território municipal. Estas contribuições encontram-se registradas neste documento, por meio da transcrição dos problemas, potencialidades, diretrizes, ações prioritárias, ameaças e oportunidades elencadas pelos participantes.



Figura 170 - Convite da Oficina



PARTICIPE!

OFICINAS ESTRATÉGICAS
28/03/2018

Local: Auditório da Prefeitura de Fraiburgo
(Av. Rio das Antas, nº 185)

TEMAS

Das 13:30h às 17:30h

I - HABITAÇÃO, USO E OCUPAÇÃO DO SOLO, REGULARIZAÇÃO FUNDIÁRIA
II - MOBILIDADE URBANA
III - PATRIMÔNIO HISTÓRICO, CULTURAL, LAZER E TURISMO
IV - MEIO AMBIENTE E SANEAMENTO BÁSICO


Realização:  

Município de Fraiburgo - Consórcio Intermunicipal Catarinense

Fonte: CIMCATARINA e Prefeitura Municipal de Fraiburgo (2018)




Figura 171 - Lista de Presença da Oficina - Parte 1

LISTA DE PRESENÇA - OFICINAS ESTRATÉGICAS - PLANO DIRETOR					
DATA: 28/03/18	HORA INÍCIO: 13:30	HORA FIM: 17:30			
MUNICÍPIO: Fraiburgo	LOCAL: Auditorio Prefeitura				
ASSUNTOS: Oficina I, II, III e IV					
PARTICIPANTES					
NOME	Nº IDENTIFICAÇÃO (RG ou CPF)	ENDEREÇO	BARRIO OU INSTITUIÇÃO REPRESENTANTE	E-MAIL	ASSINATURA
Soliane Fantinel	761.323.439-01	R. Amm. A. de Souza, 345	Secc. Saúde	soliane@fraiburgo.sc.gov.br	[Assinatura]
Luciana dos Santos	312.069.605-82	R. Landa	Sec. Apoio Social		[Assinatura]
Paulaiana Pinheiro Percego	0161334954	R. Epitácio Santo, 51 Bela Vista	De. Saúde	andiana.pinheiro@fraiburgo.sc.gov.br	[Assinatura]
Salimara Clair molim	811.782.739-00	Rua Suiza, 03, N.º 302	Sec. de Saúde	saude@fraiburgo.sc.gov.br	[Assinatura]
Michelle Ribeiro	058.376.1493	R. Visconde, 355 - Centro	Dep. de Arg. - B. G.	aquimilheribeiro@gmail.com	[Assinatura]
Alcides A. Moraes	482.737.257-7	R. R. de Toledo Sim, 217	Município	alcides@fraiburgo.sc.gov.br	[Assinatura]
Rafael Benimex	4294.149	R. dos Elias, 415	AFSC	rafael@vident.com.br	[Assinatura]
Marcelo Luis Machado	5040.045	Av. Rio das Antas	Unimed	marcelo.machado@fraiburgo.sc.gov.br	[Assinatura]
Alana Sales	11688.558	R. P. Borges S. Santos	FDL	alana.sales@fraiburgo.sc.gov.br	[Assinatura]
Daniela Rosa Brito	046.502.128-00	R. Amazonas, 35	ASSOCAF	daniela@assocaf.com.br	[Assinatura]
Maria de Lázari	2978.816	Av. Condor, 51 n.º	Polícia Civil	citronfraiburgo@gmail.com	[Assinatura]
Cláudio Fugatto	3114049	Rua Itália, 511	Polícia Militar	claudiofugatto@hotmil.com	[Assinatura]
André Augusto	3268.423	Rua Gonçalves, 511	Grandeiro	andreaugusto@hotmail.com	[Assinatura]
Luís Fernando Bogo	3.186.332	Rua Rodrigues Alves, 51	OAB	lfbogobogo@uol.com.br	[Assinatura]
Moisés José Bonifácio	572.544	Rua Barão Estiva, 226	SANEFRAI	moises_bonifacio@fraiburgo.sc.gov.br	[Assinatura]

Fonte: CIMCATARINA (2018)

Figura 172 - Lista de Presença da Oficina - Parte 2

LISTA DE PRESENÇA - OFICINAS ESTRATÉGICAS - PLANO DIRETOR					
DATA: 28/03/18	HORA INÍCIO: 13:30	HORA FIM: 17:30			
MUNICÍPIO: Fraiburgo	LOCAL: Auditorio Prefeitura				
ASSUNTOS: Oficina I, II, III e IV					
PARTICIPANTES					
NOME	Nº IDENTIFICAÇÃO (RG ou CPF)	ENDEREÇO	BARRIO OU INSTITUIÇÃO REPRESENTANTE	E-MAIL	ASSINATURA
João Carlos Padilha	4.623.007	Av. Santa Catarina N. 401, Bela Vista	MUNICÍPIO DE FRAIBURGO	joao.padilha@fraiburgo.sc.gov.br	[Assinatura]
Délio de Barros	2664.339	Av. Leão, 803	Município Fraiburgo	delio.debarros@gmail.com	[Assinatura]
Sergio Crestani	4928075	Av. Itor Pista, 588	FRAIBURGO	sergiocrestani@hotmail.com	[Assinatura]
Wanderley C. Franco	50109588791	Daniel Hoston, 96	Município Fraiburgo	wanderley.franco@fraiburgo.sc.gov.br	[Assinatura]
André Luiz de Oliveira	071546751-07	Rua Itália, 67, P.º 502	Polícia Militar	andreluiz@fraiburgo.sc.gov.br	[Assinatura]
Delcindo Xofre		Rua Itália, 67, P.º 502			[Assinatura]
Moisés José Bonifácio		Rua Itália, 67, P.º 502			[Assinatura]
Wilson Ribeiro Oliveira	3.283.593	Rua dos Carreiros, 145	AFIAF	adm@hbwf.com.br	[Assinatura]
Marcos Vinícius	6.242.955	Av. Vieira, 458	CIMCATARINA	marcos@cimcatarina.sc.gov.br	[Assinatura]
Fernanda Virginia Caires	01691.3145	Neel Prinos, 402	CIMCATARINA	fernanda@cimcatarina.sc.gov.br	[Assinatura]
Priscila Garcia	01012.3257	Arnaldo Frey, 346	CIMCATARINA	priscila@cimcatarina.sc.gov.br	[Assinatura]

Fonte: CIMCATARINA (2018)



Figura 173 - Apresentação do conteúdo durante a Oficina



Fonte: CIMCATARINA (2018)

Figura 174 - Presença da população



Fonte: CIMCATARINA (2018)

Figura 175 - Apresentação do conteúdo durante a Oficina



Fonte: CIMCATARINA (2018)



Figura 176 - Apresentação do conteúdo durante a Oficina



Fonte: CIMCATARINA (2018)

Figura 177 - Apresentação do conteúdo durante a Oficina



Fonte: CIMCATARINA (2018)

Figura 178 - Apresentação do conteúdo durante a Oficina



Fonte: CIMCATARINA (2018)



Figura 179 - Slide 1 - Oficina de Capacitação



Fonte: CIMCATARINA (2018)

Figura 180 - Slide 2 - Oficina de Capacitação



Fonte: CIMCATARINA (2018)

Figura 181 - Slide 3 - Oficina de Capacitação



Fonte: CIMCATARINA (2018)



Figura 182 - Slide 4 - Oficina de Capacitação



Fonte: CIMCATARINA (2018)

Figura 183 - Slide 5 - Oficina de Capacitação



Fonte: CIMCATARINA (2018)

Figura 184 - Slide 6 - Oficina de Capacitação



Fonte: CIMCATARINA (2018)



Figura 185 - Slide 7 - Oficina de Capacitação



Legislação

Constituição Federal de 1988: O Direito à Moradia

Art. 170. São deveres do Estado a promoção do acesso à moradia, a urbanização, a melhoria da infraestrutura, a preservação e a recuperação do patrimônio cultural, a promoção da sustentabilidade e a inclusão social, observadas as diretrizes da Constituição.

Art. 227. É dever do Estado, da União, dos Estados, do Distrito Federal e dos Municípios:
 III - promover programas de construção de moradia e a melhoria das condições habitacionais e de saneamento básico.

Os governos na esfera municipal, estadual e federal devem promover a produção de moradias.

O Direito morando o Gerar Público

Fonte: CIMCATARINA (2018)

Figura 186 - Slide 8 - Oficina de Capacitação



Legislação

Estatuto da Cidade - Lei 10.257/2001

"Regulamenta os arts. 182 e 183 da Constituição Federal, estabelece diretrizes gerais da política urbana"

Constitui instrumento de planejamento e instrumento de intervenção no ordenamento e desenvolvimento das cidades e áreas. Tem por finalidade garantir o bem-estar de seus habitantes, além de regular o uso da propriedade urbana em prol do bem coletivo e da segurança, no sentido da equidade social.

LEI 11.868/2008

"Programa de incentivo de desenvolvimento econômico urbano a partir de projetos e a construção de infraestrutura urbana"

Art. 2º. Admite qualquer iniciativa privada, a ser desenvolvida pelo poder público, para a criação, a implantação, a manutenção e a operação de infraestrutura urbana, desde que observados os princípios de desenvolvimento urbano sustentável, a promoção da equidade social e a preservação do patrimônio cultural.

Art. 3º. A iniciativa privada poderá ser desenvolvida em parceria com o poder público, mediante a seguinte modalidade:

Art. 4º. A iniciativa privada poderá ser desenvolvida em parceria com o poder público, mediante a seguinte modalidade:

O Direito morando o Gerar Público

Fonte: CIMCATARINA (2018)

Figura 187 - Slide 9 - Oficina de Capacitação



Legislação

Lei 11.977/2009

Programa Minha Casa, Minha Vida (PMCMV) e a regulamentação finaliza os acordamentos estabelecidos em suas ações.

Com a criação do Programa Minha Casa, Minha Vida, as diretrizes de Inovação Urbana, para atuar em parceria com o poder público, foram direcionadas para o fomento das iniciativas do Programa Minha Casa, Minha Vida e a criação de novos modelos de negócios, regulamentados pelo Ministério das Cidades.

LEI 13.463/2017

"Promoção de ações de regularização fundiária em áreas rurais urbanas, áreas rurais"

Institui mecanismos para a regularização de assentamentos irregulares e a criação de seus respectivos planos de regularização fundiária, e a implementação dos instrumentos de planejamento urbano e do plano de manejo ambiental e ecológico de equidade social, além de criar o Conselho Municipal de Regularização Fundiária em áreas rurais urbanas, com o objetivo de promover a regularização fundiária em áreas rurais urbanas.

O Direito morando o Gerar Público

Fonte: CIMCATARINA (2018)



Figura 188 - Slide 10 - Oficina de Capacitação



Legislação

LEI 11.124/2006
 "Cria o Sistema Nacional de Habitação (Sistema SNUB) e o Fundo Nacional de Desenvolvimento Social - FUNDS"

Considera entre um de seus princípios a utilização prioritária de terrenos públicos ou empréstimos de terrenos públicos do Município.

LEI 6.766/1979
 "Parcelamento da Solo Urbana"

Estabelece os requisitos e condições de construção de loteamentos, terrenos urbanos e parcelamentos.

LEIS MUNICIPAIS QUE PODEM CONTRIBUIR NA REGULAMENTAÇÃO:

- Plano Local de Habitação de Interesse Social
- Conselho Gestor do PM-URB
- FMH - Fundo Municipal de Habitação

O Colômbio buscando o melhor futuro

Fonte: CIMCATARINA (2018)

Figura 189 - Slide 11 - Oficina de Capacitação



Habitação

OBJETIVOS

- Uma cidade mais integrada no sentido social, funcional e qualificada no sentido espacial e inclusivo, incentivando a mistura das diferentes classes sociais;
- Garantir a moradia para população residente em assentamentos irregulares;
- Iluminação e ocupação de áreas vazias, subutilizadas e não utilizadas em boas condições de infraestrutura.

O Colômbio buscando o melhor futuro

Fonte: CIMCATARINA (2018)

Figura 190 - Slide 12 - Oficina de Capacitação



Eixo Estratégico

PROBLEMAS	POTENCIAIS	PROPOSTAS
<ul style="list-style-type: none"> Situação insustentável e insalubre: situação de emergência e degradação ambiental (contaminação); Excesso de irregularidade; Impulsão do Mercado; Desatualização da legislação; Desqualificação técnica; Atuação de má-fé; Falta de interesse; Tramitação para aprovação e construção de projetos; 		<ul style="list-style-type: none"> Levantes; Regulamentação; Diagnóstico; Intervenções planejadas, incluindo PMUs (Planos Urbanos); Financiamento para construção dos empreendimentos; Incentivos para criação de empreendimentos em áreas de interesse público; Implementação;

Os planos e projetos de habitação que podem ser trabalhados, de acordo com as prioridades da PM-URB, são:

O Colômbio buscando o melhor futuro

Fonte: CIMCATARINA (2018)



Figura 191 - Slide 13 - Oficina de Capacitação



Fonte: CIMCATARINA (2018)

Figura 192 - Slide 14 - Oficina de Capacitação



Fonte: CIMCATARINA (2018)

Figura 193 - Slide 15 - Oficina de Capacitação



Fonte: CIMCATARINA (2018)



Figura 194 - Slide 16 - Oficina de Capacitação



Legislação Urbanística

Índices Urbanísticos

AC – Área Total Construída a ser somada das áreas cobertas de todos os volumes de uma edificação.

CA – Coeficiente de Aproveitamento a ser aplicado em Área Construída Computável e área total.

TO – Taxa de Ocupação é a respectiva fração da superfície total da edificação em edificações e a área do solo.

TP – Taxa de Permeabilidade é o quociente entre a área de ocupação, incluindo as áreas de infiltração de água no solo, livre de qualquer edificação, e a área coberta.

Recuo é o espaço mínimo exigido da construção em relação às edificações de lotes vizinhos de seu terreno, lateral e de fundo.

Dimensão Máxima da Quadra são as medidas máximas do perímetro e área que uma quadra possui.

Fonte: CIMCATARINA (2018)

Figura 195 - Slide 17 - Oficina de Capacitação



Legislação Urbanística

Índices Urbanísticos

Cálculos


CA – Coeficiente de aproveitamento
 TC – Taxa de ocupação
 TP – Taxa de permeabilidade
 R – Recuo frontal ou de fundos / RL – Recuo lateral
 AT – Área do terreno

Cálculos

AC – Área total construída
 APT – Área da projeção do térreo
 Altura máxima permitida
 AP – Área permeável mínima

Fonte: CIMCATARINA (2018)

Figura 196 - Slide 18 - Oficina de Capacitação



Perímetro Urbano

O Perímetro Urbano se define por:

- Fronteiras que separam zonas e níveis.
- Sua definição provoca impactos nos preços das terras.
- Condiciona a oferta de infraestrutura e equipamentos pelo poder público.
- Onde é o modelo de cidade pretendido?

Quando o Perímetro Urbano é maior do que a real necessidade do município:

- Produz grandes áreas para o poder público.
- Compromete o uso do solo rural e as áreas ambientalmente frágeis.
- Favorece a especulação imobiliária.
- Aumenta a demanda por infraestrutura, sistema viário e sistema de mobilidade.

Fonte: CIMCATARINA (2018)



Figura 197 - Slide 19 - Oficina de Capacitação



Fonte: CIMCATARINA (2018)

Figura 198 - Slide 20 - Oficina de Capacitação



Fonte: CIMCATARINA (2018)

Figura 199 - Slide 21 - Oficina de Capacitação



Fonte: CIMCATARINA (2018)



Figura 200 - Slide 22 - Oficina de Capacitação



Fonte: CIMCATARINA (2018)

Figura 201 - Slide 23 - Oficina de Capacitação



Fonte: CIMCATARINA (2018)

Figura 202 - Slide 24 - Oficina de Capacitação



Fonte: CIMCATARINA (2018)



Figura 203 - Slide 25 - Oficina de Capacitação



Introdução

Plano de Mobilidade Urbana é um instrumento urbanístico, contido no Plano Diretor do Município, no qual busca facilitar os deslocamentos e a circulação das pessoas e bens na cidade. Além de otimizar o tempo e a não poluição.

Seus objetivos são:

- Promover o desenvolvimento urbano integrado e sustentável;
- Fomentar o fortalecimento dos municípios e regiões;
- Garantir os direitos dos habitantes e assegurar a participação social;
- Contribuir para melhoria da qualidade de vida urbana;
- Promover a inclusão social.

O Colaborando o Bem Público

Fonte: CIMCATARINA (2018)

Figura 204 - Slide 26 - Oficina de Capacitação



Legislação

Conforme consta na Política Nacional de Mobilidade Urbana o PlanMob visa estabelecer objetivos e diretrizes para a construção de cidades mais conectadas, inclusivas e sustentáveis, tendo como premissa a igualdade de condições, a qualidade de vida das pessoas, a preservação do meio ambiente natural com o controle da emissão de poluentes.

Na regulamentação de sinalizar a Lei

Considera-se sinalização para veículos acima de 20 km/h, no âmbito de áreas de especial interesse turístico, e em áreas de influência de empreendimentos ou atividades com significativo impacto ambiental, no âmbito regional ou nacional.

Política Nacional de Mobilidade Urbana
 Lei nº 13.085/2015

A Política Nacional de Mobilidade Urbana é o instrumento municipal de planejamento urbano que tem por finalidade estabelecer as diretrizes, objetivos, prioridades e estratégias para a promoção da sustentabilidade e melhoria da qualidade de vida urbana e regional.

O Colaborando o Bem Público

Fonte: CIMCATARINA (2018)

Figura 205 - Slide 27 - Oficina de Capacitação



Planejamento Estratégico

Fazer parte do planejamento estratégico municipal e dos seus planos

- Eixo de Estruturação Viária;
- Implantação de ciclovias;
- Perfuração das calçadas;
- Políticas de calçadas acessíveis;
- Classificação e dimensionamento das vias;
- Eixos de Estruturação de Transporte Coletivo: Melhorar a qualidade dos serviços e torná-los acessíveis à população.

O Colaborando o Bem Público

Fonte: CIMCATARINA (2018)



Figura 206 - Slide 28 - Oficina de Capacitação



Fonte: CIMCATARINA (2018)

Figura 207 - Slide 29 - Oficina de Capacitação



Fonte: CIMCATARINA (2018)

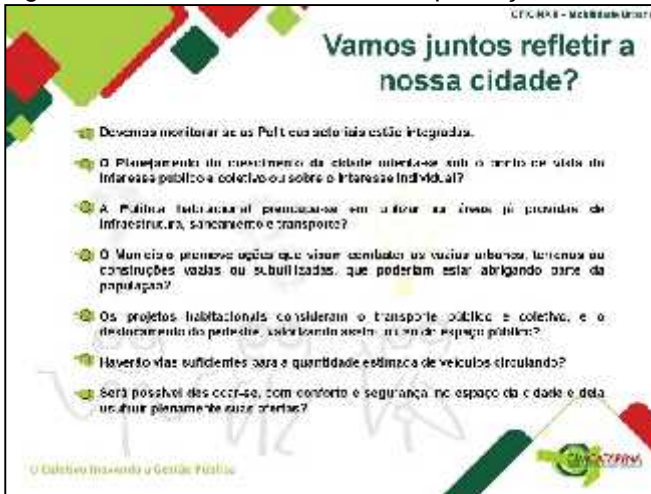
Figura 208 - Slide 30 - Oficina de Capacitação



Fonte: CIMCATARINA (2018)



Figura 209 - Slide 31 - Oficina de Capacitação



Vamos juntos refletir a nossa cidade?

- Devemos monitorar se os Planos estão sendo integrados?
- O Planejamento do movimento da cidade interessa mais o certo ou errado do interesse público e coletivo ou sobre o interesse individual?
- A Política Habitacional prioriza-se em relação às áreas já privadas de infraestrutura, saneamento e transporte?
- O Município promove ações que visem combater as vazias urbanas, terrenos ou construções vazias ou subutilizadas, que poderiam estar abrigando parte da população?
- Os projetos habitacionais consideram o transporte público e coletivo, e o deslocamento do pedestre, assim como a existência de espaço público?
- Haverão vias suficientes para a quantidade estimada de veículos circulando?
- Será possível deslocar-se, com conforto e segurança, no espaço da cidade e dela usufruir plenamente suas ofertas?

O Desafio Inevitável da Gestão Pública

Fonte: CIMCATARINA (2018)

Figura 210 - Slide 32 - Oficina de Capacitação



OFICINA ESTRATÉGICA III

*PATRIMÔNIO HISTÓRICO,
CULTURAL, LAZER E TURISMO*

O Desafio Inevitável da Gestão Pública

Fonte: CIMCATARINA (2018)

Figura 211 - Slide 33 - Oficina de Capacitação



**PATRIMÔNIO HISTÓRICO,
CULTURAL, LAZER E TURISMO**

Oficina de Capacitação

O Desafio Inevitável da Gestão Pública

Fonte: CIMCATARINA (2018)



Figura 212 - Slide 34 - Oficina de Capacitação



Fonte: CIMCATARINA (2018)

Figura 213 - Slide 35- Oficina de Capacitação



Fonte: CIMCATARINA (2018)

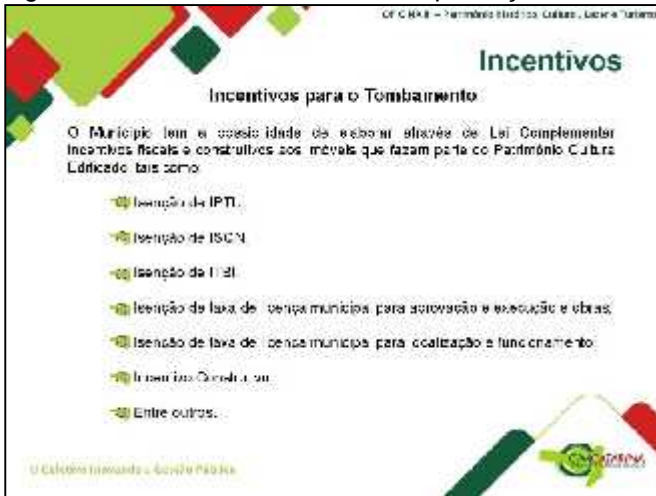
Figura 214 - Slide 36 - Oficina de Capacitação



Fonte: CIMCATARINA (2018)



Figura 218 - Slide 40 - Oficina de Capacitação



Fonte: CIMCATARINA (2018)

Figura 219 - Slide 41 - Oficina de Capacitação



Fonte: CIMCATARINA (2018)

Figura 220 - Slide 42 - Oficina de Capacitação



Fonte: CIMCATARINA (2018)



Figura 221 - Slide 43 - Oficina de Capacitação

O que é Meio Ambiente?

É um sistema formado por elementos naturais e artíficiais relacionados entre si, o que são mutuamente influenciados.

Os seres vivos, o solo, a água, o ar e os objetos físicos criados pelo homem também o meio ambiente.

É imprescindível preservá-lo para o desenvolvimento sustentável das gerações atuais e futuras.

A partir de 1989, as administrações municipais começaram a incorporar as questões ambientais no seu planejamento, quando um número significativo de Municípios colocou entre suas prioridades a área ambiental.

Legislação Ambiental:

- Política Nacional de Meio Ambiente
- Política Nacional de Recursos Hídricos
- Política Nacional de Saneamento Básico
- Política Nacional de Resíduos Sólidos
- Política Nacional de Conservação da Biodiversidade
- Política Nacional de Controle de Poluição do Ar
- Política Nacional de Controle de Poluição do Solo

O Desafio Integrando o Gestão Pública

Fonte: CIMCATARINA (2018)

Figura 222 - Slide 44 - Oficina de Capacitação

Legislação

Constituição Federal de 1988

Art. 201. Competem aos municípios, dentro dos limites de sua competência constitucional:

- II - proteger o meio ambiente e combater a poluição em qualquer de suas formas;
- III - preservar, melhorar, recuperar e criar parques, jardins, praças, jardins botânicos e zoológicos, jardins e parques, jardins de recreação, jardins de infância e jardins de idosos;

Art. 225. Todos têm direito ao meio ambiente ecologicamente equilibrado, bem de uso comum do povo e essencial à sadia qualidade de vida, impondo-se ao poder público e à coletividade o dever de defendê-lo e mantê-lo para as presentes e futuras gerações.

Lei Complementar 140/2011

Das competências e do planejamento ambiental das atividades do imposto local. Um dos objetivos dessa lei é proteger, defender e conservar o meio ambiente ecologicamente equilibrado, promovendo qualidade ambiental, desenvolvimento sustentável.

O Desafio Integrando o Gestão Pública

Fonte: CIMCATARINA (2018)

Figura 223 - Slide 45 - Oficina de Capacitação

Legislação

Código Florestal - LEI 12.651/2012

É a lei que regula as regras gerais sobre o uso e de que forma a vegetação nativa do território brasileiro pode ser utilizada. Ela estabelece as áreas que devem ser preservadas e quais regras devem ser seguidas, mesmo as diferentes tipos de produção rural.

Cadastro Ambiental Rural - CAR

É um registro eletrônico obrigatório para todos os imóveis rurais, formado base de dados cadastrais para o controle, monitoramento e controle de uso das florestas e demais formas de vegetação nativa do Brasil, ferramenta para o planejamento ambiental e cumprimento das obrigações legais.

Estatuto da Cidade - LEI 10.257/2001

Art. 2º. A lei de urbanização para as cidades médias e grandes deve promover a integração da cidade e da propriedade urbana, mediante as seguintes diretrizes gerais:

I - garantir ao cidadão o acesso equitativo, essencial e permanente à moradia, a trabalho, ao saneamento ambiental, à infraestrutura urbana, ao transporte e aos serviços públicos, ao lazer, para as presentes e futuras gerações.

O Desafio Integrando o Gestão Pública

Fonte: CIMCATARINA (2018)



Figura 224 - Slide 46 - Oficina de Capacitação



Legislação

SISNAMA

CONSELHO DO GOVERNO

CONAMA MMA

IBAMA
ICMbio

FATMA

ORGÃOS MUNICIPAIS

Política Nacional do Meio Ambiente – Lei 6838/80
 (Lei estabelece a conservação, melhoria e recuperação da qualidade ambiental).

Política Municipal de Meio Ambiente:
 Impedindo o aditamento de instrumentos institucionais do SISNAMA, e com uma prioridade básica a formulação de políticas condizentes e específicas para cada Município.

Lei Orgânica
 Deve conter princípios da Política Municipal de Meio Ambiente.

Plano Diretor
 Deve conter o planejamento de desenvolvimento sustentável, contemplando aspectos de conservação, de infraestrutura ambiental, do risco, do zoneamento urbano.

© Coleção Inovando o Gestão Pública

Fonte: CIMCATARINA (2018)

Figura 225 - Slide 47 - Oficina de Capacitação



Planejamento estratégico

Saúde Educação Saneamento Lazer

Qualidade de vida

- Implementar a Agenda de Cidades Sustentáveis;
- Integrar as políticas de meio ambiente e de outras políticas básicas;
- Promover a conscientização da população sobre a necessidade de preservar o meio ambiente;
- Disponibilizar acesso às informações ambientais;
- Promover a redução dos impactos no espaço do ciclo urbano;
- Promover programas educativos e campanhas de INFRAESTRUTURA e MOBILIDADE URBANA;
- Realizar o PLANEJAMENTO URBANO E AMBIENTAL integrado de longo prazo;
- Incentivar a cooperação de ciência e a indústria de tecnologia.

agenda 21

© Coleção Inovando o Gestão Pública

Fonte: CIMCATARINA (2018)

Figura 226 - Slide 48 - Oficina de Capacitação



SANEAMENTO BÁSICO
 Oficina de Capacitação

© Coleção Inovando o Gestão Pública

Fonte: CIMCATARINA (2018)



Figura 227 - Slide 49 - Oficina de Capacitação



Saneamento Básico

O que é Saneamento?

Conjunto de medidas que visa preservar ou modificar as condições do meio ambiente com a finalidade de prevenir doenças e promover a saúde, melhorar a qualidade de vida da população e a produtividade de seus trabalhos e realizar a sustentabilidade.

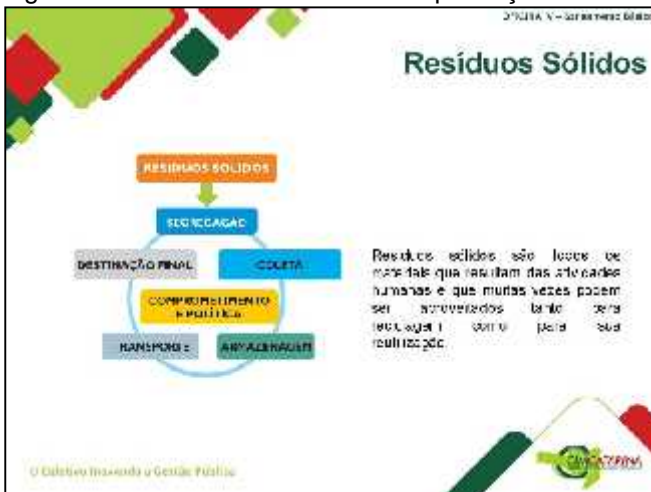
No Brasil, o saneamento básico é um direito assegurado pela Constituição e definido pela Lei nº 11.445/2007 como o conjunto das serviços, infraestrutura e instalações operacionais de abastecimento de água, esgotamento sanitário, limpeza urbana, drenagem urbana, manejo de resíduos sólidos e de águas pluviais.

- Abastecimento de água
- Esgotamento Sanitário
- Manejo de Resíduos Sólidos
- Drenagem de Águas Pluviais

O Objetivo Inicial do Gerente Público

Fonte: CIMCATARINA (2018)

Figura 228 - Slide 50 - Oficina de Capacitação



Resíduos Sólidos

RESÍDUOS SÓLIDOS
 RECICLAGEM
 DESTINAÇÃO FINAL
 COLETA
 TRANSPORTE
 ARRUMAÇÃO
 COMPROMISSAMENTO PÚBLICO

Resíduos sólidos são todos os materiais que resultam das atividades humanas e que muitas vezes podem ser aproveitados tanto para seu uso original quanto para sua reutilização.

O Objetivo Inicial do Gerente Público

Fonte: CIMCATARINA (2018)

Figura 229 - Slide 51 - Oficina de Capacitação



Introdução

- A falta de infraestrutura de saneamento básico acarreta graves impactos econômicos, sociais e ambientais à sociedade.
- O acesso à rede de esgoto é um indicador do nível de desenvolvimento de uma sociedade.
- Em SC, apenas 14% da população é atendida por rede de saneamento básico, de acordo com uma pesquisa do Instituto Trata Brasil.
- De acordo com a Secretaria Nacional de Saneamento Básico (2011), o estado de SC está 19º lugar em relação ao Brasil, a rede e tratamento de esgoto sanitário.
- O constante aumento populacional nas cidades propõe grande geração de lixo.

O Objetivo Inicial do Gerente Público

Fonte: CIMCATARINA (2018)



Figura 230 - Slide 52 - Oficina de Capacitação



Legislação

Lei Nacional do Saneamento Básico - LE 11.446/2007

Aborda o conjunto de serviços de abastecimento público de água potável, coleta, tratamento e disposição final adequada dos efluentes sanitários, esgoto e lixo, água pluvial urbana, a ética, a transparência e o manejo dos resíduos sólidos.

Lei Nacional de Resíduos Sólidos - LEI 12.305/2010

Estabelece o sistema nacional, estadual, municipal e distrital para a gestão ambiental dos resíduos sólidos, os procedimentos nos setores do poder público, e dos estabelecimentos, com o objetivo de estabelecer procedimentos específicos.

O saneamento afeta todos os setores...

REGIÃO	TURISMO	TRABALHO	SALUDE	EDUCAÇÃO	CIDADANIA

O Objetivo Integrado do Gestão Pública

Fonte: CIMCATARINA (2018)

Figura 231 - Slide 53 - Oficina de Capacitação



Legislação

Plano Municipal de Saneamento Básico

É um instrumento de planejamento elaborado com a participação da sociedade, que define as diretrizes de investimentos, prioridades e mecanismos de financiamento para a prestação de serviços de saneamento no município.

Plano Municipal de Gestão Integrada de Resíduos Sólidos

Deve ser implantado no âmbito de resíduos sólidos no município. É um instrumento que gerencia o conjunto integrado dos resíduos e devem alcançar o ciclo que se inicia desde a geração dos resíduos, até a disposição final ambientalmente adequada.

- Pode estar inserido no Plano de Saneamento Básico.

O Objetivo Integrado do Gestão Pública

Fonte: CIMCATARINA (2018)

Figura 232 - Slide 54 - Oficina de Capacitação



Planejamento estratégico

- Compete ao Município prestar os serviços de saneamento básico coleta, tratamento e disposição final de efluentes sanitários.
- Os Municípios são responsáveis também por elaborar os Planos Municipais de Saneamento Básico (PMSEB) que são os estudos financeiros para prestação do serviço, definição das tarifas e outros detalhes.
- O município que não preparar o plano fica impedido de contar com recursos federais disponíveis para os projetos de água e esgoto.
- O prazo estabelecido para a elaboração dos planos de resíduos sólidos foi de agosto de 2012.

O Objetivo Integrado do Gestão Pública

Fonte: CIMCATARINA (2018)



Figura 233 - Slide 55 - Oficina de Capacitação




Fonte: CIMCATARINA (2018)

Figura 234 - Slide 56 - Oficina de Capacitação



Fonte: CIMCATARINA (2018)

Figura 235 - Slide 57 - Oficina de Capacitação



Fonte: CIMCATARINA (2018)




Figura 236 - Slide 58 - Oficina de Capacitação



Fonte: CIMCATARINA (2018)

Após a apresentação do conteúdo, realizou-se a dinâmica de grupos com os mapas interativos onde os participantes puderam realizar uma troca de ideias e sugestões pensando nos bairros e na cidade. Com os temas trabalhados conseguiu-se coletar informações, que seguem compiladas nas tabelas a seguir:


Figura 237 – Contribuição através da ficha de consulta pública

FICHA DE CONSULTA PÚBLICA - OFICINA		
OFICINA de Trabalho, planejamento e ação - 09/05/2018		
GRUPO	NOME DO PARTICIPANTE: <i>Apelido: Ruland</i>	
MUNICÍPIO: <i>Fraiburgo</i>		
CONTRIBUIÇÃO		
PROBLEMAS / AMEAÇAS	POTENCIALIDADES / OPORTUNIDADES	SUGESTÕES / DIRETRIZES / AÇÕES PRIORITÁRIAS
<i>ausência de transporte coletivo/seguro</i>		<i>mais ônibus + plan. a cidade com um sentido ao bairro</i>
<i>ausência de ciclovias/bicicleta segura/bicicleta compartilhada</i>	<i>criar plan. que possibilite a uso de bicicletas a pessoas p/ trabalhar</i>	<i>criação de ciclovias com um modo</i>
<i>uso de sinal e falta de câmeras de T.P.</i>		<i>instalar o T.P. no ponto de estacionamento de bicicletas</i>
<i>ausência de bicicletários/bicicleta compartilhada</i>	<i>instalar um ponto que permita o uso de bicicletas a pessoas p/ trabalhar</i>	<i>instalar o ponto público de bicicleta p/ trabalhar no bairro</i>

Fonte: CIMCATARINA (2018)



Figura 238 – Contribuição através da ficha de consulta pública

FICHA DE CONSULTA PÚBLICA - OFICINA		
OFICINA:	GRUPO:	NOME DO PARTICIPANTE: <i>Roberto Lourenço Machado</i>
MUNICÍPIO:		
CONTRIBUIÇÃO		
PROBLEMAS / AMEAÇAS	POTENCIALIDADES / OPORTUNIDADES	SUGESTÕES / DIRETRIZES / AÇÕES PRIORITÁRIAS
<i>Falta de Paratérios (distribuição livre)</i>		
<i>Falta de Pedões Para Calçados</i>		
<i>Falta de canteiros nos casos de entroncamentos e fronteiras de economia de água potável.</i>		
<i>Construção Calçadas para regulação (Assim os dois de cima: (dois Miguel)</i>		
<i>Falta de compensação de consentimentos de trânsito.</i>		
<i>Falta de transformações de pedões nos de casos com Calçados.</i>		
<i>Falta de intervenções alternativas.</i>		
<i>Documentos tentados a utilização de caso água e canteiros</i>		<i>Para todos os pedões tomar consciência</i>
<i>Intervenções como tabela programar de Calçadas de água</i>		<i>que tem bom processo Público e Privado</i>
<i>Gerando duas opções conforme a legislação:</i>		<i>por processo de investimento para calçar os municípios.</i>

Fonte: CIMCATARINA (2018)


Figura 239 – Contribuição através da ficha de consulta pública

FICHA DE CONSULTA PÚBLICA - OFICINA		
OFICINA:	GRUPO:	NOME DO PARTICIPANTE: <i>Márcia A. Stagnari</i>
MUNICÍPIO: <i>Fraiburgo</i>		
CONTRIBUIÇÃO		
PROBLEMAS / AMEAÇAS	POTENCIALIDADES / OPORTUNIDADES	SUGESTÕES / DIRETRIZES / AÇÕES PRIORITÁRIAS
<i>Ruas e calçadas irregulares;</i>		<i>Padrão das calçadas</i>
<i>Calçada sem uso;</i>		<i>Exclusão calçada na 2ª Nova Roma</i>
<i>Ruas sem arborização;</i>		<i>- Ruas sem arborização.</i>
<i>Acessibilidade a pessoas com deficiência (PNE)</i>		<i>- Rampas, acurios diversos.</i>
<i>Inclusão e população a mobilidade urbana;</i>		
<i>Interação de pessoas;</i>		<i>49 9 9965 0222</i>

Fonte: CIMCATARINA (2018)



Figura 240 – Contribuição através da ficha de consulta pública

FICHA DE CONSULTA PÚBLICA - OFICINA		
OFICINA: ESTRATÉGICA I		
GRUPO:	NOME DO PARTICIPANTE: ALPINA A. MOARES	
MUNICÍPIO: FRAIBURGO		
CONTRIBUIÇÃO		
PROBLEMAS / AMEAÇAS	POTENCIALIDADES / OPORTUNIDADES	SUGESTÕES / DIRETRIZES / AÇÕES PRIORITÁRIAS
<ul style="list-style-type: none"> - MELHORIAS NOS PARQUES (PARKING) - FALTA DE ROTULAGENS - FORTES CILINDROS - TRÊS DEFICIÊNCIAS AO PARQUEAR (FALTA DE MONTES CERRADO, POUCA TÁBUAS E TENDALÕES) - FALTA DE TRATAMENTO COLETIVO DE SÓTÃO EM GRANDE ESCALA NA MICRO-URBEM - INVASÃO DE PLANTAS EM ÁREAS VERDES - FALTA DE DISTRIBUIÇÃO DE RESUMOS E MÉDIAS ANIMADAS - GRANDES FLEETOS DE VEÍCULOS ESTACIONADOS NOS BOMBS CORRETORES 		

Fonte: CIMCATARINA (2018)

Figura 241 – Contribuição através da ficha de consulta pública

FICHA DE CONSULTA PÚBLICA - OFICINA		
OFICINA: USO E OCUPAÇÃO DO SOLO / BARRIO / MOBILIDADE URBANA		
GRUPO: DE TRABALHO MUNICIPAL	NOME DO PARTICIPANTE: JOÃO CARLOS PADILHA	
MUNICÍPIO: FRAIBURGO	WHATSAPP: (49) 96843-7799	
CONTRIBUIÇÃO		
PROBLEMAS / AMEAÇAS	POTENCIALIDADES / OPORTUNIDADES	SUGESTÕES / DIRETRIZES / AÇÕES PRIORITÁRIAS
FALTA DE ESTACIONAMENTO	OTIMIZAR VAGAS JÁ EXISTENTES NOS PREDIÇOS	CAMPANHAS DE CONCIENCIAÇÃO PRECERIA PÚBLICO/PRIVADO
BAIXO USO DE BICICLETA		
ZONEAMENTO DEFASADO	REVER TODO O ZONEAMENTO DO MUNICÍPIO	ATUALIZAR LISTA DE ATIVIDADES / FLEXIBILIZAR USOS
PREÇOS/CALÇADAS INADEQUADAS	PRECERIA PÚBLICO/PRIVADO	MUNICÍPIO FORNECER PROJETO PADRÃO
FALTA DE ESTACIONAMENTO? BICICLETA		
FALTA DE ARBORIZAÇÃO		

Fonte: CIMCATARINA (2018)



Figura 242 – Contribuição através da ficha de consulta pública

FICHA DE CONSULTA PÚBLICA - OFICINA		
OFICINA: <i>Cimcatarina</i>		
GRUPO: <i>Cimcatarina</i>		
MUNICÍPIO: <i>Cimcatarina</i>		
CONTRIBUIÇÃO		
PROBLEMAS / AMEAÇAS	POTENCIALIDADES / OPORTUNIDADES	SUGESTÕES / DIRETRIZES / AÇÕES PRIORITÁRIAS
<i>falta de espaço na cidade</i>		<i>falta de verde nas Boças</i>
<i>falta de segurança</i>		<i>falta de asfalto</i>
<i>multas gente desempregada</i>		<i>manuseio as pessoas</i>
		<i>concreto</i>

Fonte: CIMCATARINA (2018)

Figura 243 – Contribuição através da ficha de consulta pública


FICHA DE CONSULTA PÚBLICA - OFICINA		
OFICINA: <i>Cimcatarina</i>		
GRUPO: <i>Cimcatarina</i>		
MUNICÍPIO: <i>Cimcatarina</i>		
CONTRIBUIÇÃO		
PROBLEMAS / AMEAÇAS	POTENCIALIDADES / OPORTUNIDADES	SUGESTÕES / DIRETRIZES / AÇÕES PRIORITÁRIAS
<i>falta de espaço na cidade</i>	<i>oportunidades de finanças</i>	<i>falta de verde nas Boças</i>
<i>falta de segurança</i>	<i>para zonas mais</i>	<i>falta de asfalto</i>
<i>multas gente desempregada</i>	<i>impulso</i>	<i>em manuseio as pessoas</i>
		<i>concreto cidade muito</i>
		<i>sem planejamento</i>

Fonte: CIMCATARINA (2018)



Figura 244 – Contribuição através da ficha de consulta pública

91633000

FICHA DE CONSULTA PÚBLICA - OFICINA		
OFICINA:		
GRUPO:	NOME DO PARTICIPANTE: <i>Cláudia Falduto</i>	
MUNICÍPIO: Fraiburgo		
CONTRIBUIÇÃO		
PROBLEMAS / AMEAÇAS	POTENCIALIDADES / OPORTUNIDADES	SUGESTÕES / DIRETRIZES / AÇÕES PRIORITÁRIAS
<i>casas com telhado irregular (ausência de lajes suspensas)</i>		
<i>logado não aberto</i>	<i>oportunidade de sanções de novos empreendimentos - utilização do local - comércio</i>	
<i>muita indulação passiva (concreto) falta de estruturas metálicas em ruas centrais</i>	<i>comércio</i>	<i>força estrutural aparentes de uma estrutura laminada em alguns locais</i>
<i>calçadas não abertas</i>	<i>áreas destinadas para acesso de serviços</i>	<i>instalar um comércio para uso de comércio "a pé" e transporte coletivo</i>
<i>Veículo propagando de rua</i>	<i>Recursos de mobilidade</i>	<i>estímulo da pedalar via ciclo que seja interconectada ao comércio</i>

Fonte: CIMCATARINA (2018)

Figura 245 – Contribuição através da ficha de consulta pública

FICHA DE CONSULTA PÚBLICA - OFICINA		
OFICINA:		
GRUPO:	NOME DO PARTICIPANTE: <i>Márcia Silveira</i>	
MUNICÍPIO:		
CONTRIBUIÇÃO		
PROBLEMAS / AMEAÇAS	POTENCIALIDADES / OPORTUNIDADES	SUGESTÕES / DIRETRIZES / AÇÕES PRIORITÁRIAS
<i>Vagas estacionamento Calçados/Passivos</i>	<i>Mobilidade Veículos</i>	<i>Implantar estacionamento Pedestres</i>
<i>Áreas Pedestres</i>	<i>Melhor Mobilidade Pedestres</i>	<i>Parque Público/Privado</i>
<i>Pontos de parada</i>	<i>Aumentar Uso/Parqueamento</i>	<i>Recursos para Zonas</i>
<i>Problemas Ambientais</i>		<i>Em alguns casos, aumento de Ocupação</i>
<i>Tráfego Alunos SEVAI</i>	<i>Mobilidade Pedestres</i>	<i>Análise de áreas consolidadas</i>
		<i>criar faixa pedestre / Alunos de SEVAI em pontos turísticos</i>

Fonte: CIMCATARINA (2018)



Figura 246 – Contribuição através da ficha de consulta pública

FICHA DE CONSULTA PÚBLICA - OFICINA		
OFICINA:		
GRUPO:	NOME DO PARTICIPANTE: JAVIER ROSA BERTUCCI	
MUNICÍPIO: Fraiburgo		
CONTRIBUIÇÃO		
PROBLEMAS / AMEAÇAS	POTENCIALIDADES / OPORTUNIDADES	SUGESTÕES / DIRETRIZES / AÇÕES PRIORITÁRIAS
ESTACIONAMENTO		CONCIENCIANDO ESTACIONAMENTO ROTATIVO
FALTA TRAT DE CALÇADAS		INCENTIVO E CONCIENCIANDO 2) INSTALAR O SISTEMA DE TRATAMENTO DE CALÇADAS
CALÇADAS / ACESSIBILIDADE		
LIXEIRAS		

Fonte: CIMCATARINA (2018)

Figura 247 – Resumo das Contribuições

CONTRIBUIÇÃO		
PROBLEMAS / AMEAÇAS	POTENCIALIDADES / OPORTUNIDADES	SUGESTÕES / DIRETRIZES / AÇÕES PRIORITÁRIAS
CALÇADAS (PADRONIZAÇÃO - SEGURANÇA E ACESSIBILIDADE)	LAGO E CENTRO (POTENCIAL ENORME PARA VALORIZAR)	CISTERNAS, PERMEABILIDADE
ESTACIONAMENTO (FALTA E UTILIZAÇÃO)	PROGRAMAS E PLANOS DE AÇÕES	PROGRAMA DE ZOOZOSES
CICLOVIA (FALTA - ACESSO AOS BAIROS)	TRABALHAR ARTESANATOS, PRATOS TÍPICOS - INCENTIVAR O USO DA IDENTIDADE "MAÇÃ"	ESTUDAR IMPLANTAÇÃO DE ENERGIA RENOVÁVEL (INDIVIDUAL E COLETIVO)
BICICLETÁRIOS	APRESENTAÇÃO FOLCLÓRICA, ARTÍSTICA E CULTURAL " ALEMÃ, ITALIANA, CABOCLA"	REVITALIZAÇÃO DOS PONTOS DE ÔNIBUS
FALTA DE CONCIENCIAMENTO DA POPULAÇÃO - DIREITOS DEVERES	VONTADE POLÍTICA PARA APOIAR AS VONTADES DA SOCIEDADE	IDENTIFICAÇÃO DOS BAIROS E COMUNIDADES DO INTERIOR (SINALIZAÇÃO)
EDUCAÇÃO DA CULTURA	RELEVO - PARA FAZER TRATAMENTO DE ESGOTO	CICLOFAXAS(SÃO MIGUEL, SÃO SEBASTIÃO, SENAI)
ARBORIZAÇÃO	CRIAR GRUPO NO WHATSAPP	criação de PASSARELAS e BICICLETÁRIOS
TRATAMENTO DE ESGOTO	ENERGIA RENOVÁVEL	LOMBADAS (REVER QUESTÃO DE APROVAR A CRIAÇÃO DE MAIS, PREJUDICA ATENDIMENTO BOMBEIROS)
LIXEIRAS	PATRIMONIO PAISAGÍSTICO (CULTURAL E ARTÍSTICO)	PROPOR/ESTUDAR TIPOS DE ARBORIZAÇÃO PARA PADRONIZAÇÃO
REVER ASFALTO - MATERIAL PERMEABILIZANTE (PAVER)	ROTEIRO CICLISTICO - TURÍSTICO --> PARA CONHECER OS PONTOS DO MUNICÍPIO.	CONSIDERAR O CLIMA PARA EFETIVA UTILIZAÇÃO DAS CICLOVIAS
CRIAÇÃO DE AMBIENTE HUMANIZADOS	PARTICIPAÇÃO POPULAR - GRUPOS (MÃES, IDOSOS, SAÚDE)	TERMINAL DE ÔNIBUS INTEGRADO (CUSTO MAIS ECONÔMICO PARA O USUÁRIO PARA 2ª PASSAGEM)
LIMPEZA URBANA	TRABALHAR SOBRE OS QUESTIONAMENTOS DAS OPINIÕES E CONTRIBUIÇÕES	CAMELÓDROMO - CRIAR ESPAÇO APROPRIADO.
REVER TAXA DE OCUPAÇÃO E RECUSOS	FAZER BANNER/FOLDER PARA DIVULGAR NOS ESPAÇOS PÚBLICOS	PREVER NOVAS CONSTRUÇÕES BUSCANDO A IDENTIDADE HISTÓRICA DO MUNICÍPIO.
REVER USOS E ATIVIDADES	PLANEJAR - TEM MUITO ESPAÇO PARA EXPANSÃO.	PREVER E REVER VAGAS P.N. E DAS LOJAS
REVER SEMÁFOROS PONTUAIS DE ALGUMAS VIAS		TREVOS/ ROTATÓRIAS (ACESSO A LIPA/LAGO, POSTO DELTA, TROMBINI, MONTE CARLO BARRAQUINHA DA MAÇÃ).
RESÍDUOS - CONSTRUÇÃO / MÓVEIS		DISTRITO INDUSTRIAL (PEQUENO, MÉDIO E GRANDE PORTE)
LIXO ELETRÔNICO - DESTINO		CRIAÇÃO DE ÓRGÃO RESPONSÁVEL PELO PATRIMÔNIO
INVASÕES EM ÁREAS VERDES - REURBANIZAÇÃO (DEZ DE NOVEMBRO, FAX, DOS CARVALHOS, SÃO CRISTÓVÃO)		REGULAMENTAR VEÍCULO DE SOM (IDENTIFICAÇÃO COM MAUTORIZAÇÃO) INCLUI LOJAS.
DUQUE DE CAXIAS - REVISAR TAXA DE OCUPAÇÃO - JARDIM AMÉRICA		CRIAÇÃO DE ÓRGÃO FISCALIZADOR AMBIENTAL (DOS ESTINOS DE LIXO, ENTULHOS)
		MOBILIDADE - RURAL PARA URBANA (INTERIOR)
		CONSIDERAÇÃO DO ANEL VIÁRIO PARA ZONEAMENTO - CRESCIMENTO DO MUNICÍPIO.
		INCENTIVOS FISCAIS
		NÚCLEO DE NOVOS EMPREENDIMENTOS (ACIAF)
		ELETRECIDADE, GERAÇÃO DE ENERGIA, TELEFONIA, INTERNET.
		INSTALAÇÃO DE SANITÁRIOS PÚBLICOS PARA TURISTAS

Fonte: CIMCATARINA (2018)



4 CONFERÊNCIAS PÚBLICAS

A Conferência Pública é o ato pelo qual é feita uma apresentação da realidade municipal, debatendo assuntos como o aumento populacional, usos, zoneamento com o intuito de ouvir a comunidade, coletando dados sobre as necessidades, problemas e potencialidades, através da setorização por bairros.

As Conferências Públicas possuem caráter consultivo e irão subsidiar a leitura da realidade local do município, através da concepção e perspectiva da população. As datas e locais de realização foram anunciadas com um mínimo de 15 dias de antecedência, no diário oficial, além de redes sociais e outros veículos de comunicação.

Esta etapa é realizada nas regiões e bairros pré-definidos, considerando o número de habitantes, a mobilidade de acesso e a localização, com o intuito de facilitar a participação de todos munícipes. As regiões foram subdivididas, conforme consta na tabela e no mapa abaixo:

Tabela 1 - Regiões das conferências públicas

REUNIÃO	BAIRROS	POPULAÇÃO DO BAIRRO (IBGE, 2010)	POPULAÇÃO REGIÃO (IBGE, 2010)
1	SANTA MÔNICA	451	3355
	BELA VISTA	1768	
	RURAL	1110	
	S/ NOME (ZONA URBANA)	26	
2	SÃO MIGUEL	4872	9215
		4343	
3	DAS NAÇÕES	2348	6488
	BUTIÁ VERDE	1103	
	FISCHER	307	
	S/ NOME (ZONA URBANA)	22	
	SANTO ANTÔNIO	1693	
	JARDIM DAS ARAUCÁRIAS	75	
4	JARDIM AMÉRICA	1919	5008
		SÃO JOSÉ	
5	SÃO ROQUE	0	3538
	LIBERATA	1157	
	FAXINAL DOS CARVALHOS	530	
	PORTAL	*	
6	RURAL	1851	4903
	PAPUÁ	98	
	SÃO CRISTÓVÃO	846	
	SÃO SEBASTIÃO	1870	
	DEZ DE NOVENBRO	365	
	ROLAND MAYER	396	
	VILA SALETE	677	
	JARDIM DAS HORTÊNSIAS	290	
	RURAL	361	
7	CENTRO	1983	1983

Fonte: CIMCATARINA (2018)



Tabela 2 - Resumo das Conferências Públicas

CONFERÊNCIAS PÚBLICAS				
	BAIRRO	LOCAL	DATA	QUANTIDADE DE PESSOAS
1	Santa Mônica, Bela Vista	Escola de Ensino Fundamental Bela Vista	17/04/2018	77
2	São Miguel	Escola de Ensino Fundamental Antônio Porto Burda - CAIC	19/04/2018	102
3	Nações, Santo Antônio, Butiá Verde, Fischer, Jardim das Araucárias	Auditório da Escola de Ensino Fundamental Nações	09/05/2018	31
4	Jardim América e São José	Auditório da Escola Municipal José de Anchieta – Jardim América	15/05/2018	45
5	Liberata, Portal, Faxinal dos Carvalhos, São roque e Zona Rural	Ginásio do Bairro Macieira – anexo a Escola	05/06/2018	22
6	Vila Salete, Jardim das Hortênsias, Roland Mayer, São Sebastião, Dez de Novembro e Papuã.	Pavilhão da Igreja do Bairro Vila Salete	06/06/2018	37
7	Centro.	Centro Pastoral da Igreja Matriz	07/06/2018	44
Total				358

Fonte: CIMCATARINA (2018)

Dentre os assuntos discutidos, pode se resumi-los aos voltados a mobilidade urbana, como a falta e o investimento em pavimentação das ruas, pontos de ônibus, lombadas, iluminação, e melhoramento dos passeios públicos visando a acessibilidade. Também foram abordados assuntos voltados ao saneamento básico como implantação de rede de esgoto, coleta seletiva, drenagem urbana e temas tratados pelo plano diretor como a regularização de áreas verdes, alteração de zoneamento, com diminuição de verticalização e expansão da cidade e questões de infraestrutura urbana como a falta postos policial e melhor aproveitamento dos parques e praças.

Já o a área rural questionou a respeito de infraestrutura, como a falta de escolas e creches, a falta de pavimentação das estradas e maneiras de fortalecer o turismo além de dúvidas quanto ao parcelamento do solo.

Abaixo segue o conteúdo para cada conferência realizada, que contempla os registros de: convite, convocação oficial, divulgação, material de apresentação, lista de presença, dentre outros.



4.1 CONFERÊNCIA PÚBLICA 1: SANTA MÔNICA E BELA VISTA E RURAL

Esta foi a primeira conferência e foi realizada Escola de Ensino Fundamental Bela Vista, no dia 17 de abril. Teve duração de 1h30min e contou com 77 participantes incluindo a equipe do CIMCATARINA.

Figura 249 - Publicação em Diário Oficial

EDITAL DE CONVOCAÇÃO PARA CONFERÊNCIAS PÚBLICAS - PLANMOB	Publicação Nº 1576671
<p>Edital de Convocação para Conferências Públicas Plano Diretor e Plano de Mobilidade Urbana</p> <p>O Município de Fraiburgo, através deste edital, CONVIDA a população em geral, para a participação popular nas conferências públicas regionais para a revisão do Plano Diretor e a Elaboração do Plano de Mobilidade Urbana - PlanMob, comforme as datas e locais descritos a baixo. Todas as conferências públicas serão realizadas às 19h (dezenove horas), com encerramento às 21h (vinte e uma horas).</p> <p>Conferência Pública I Bairros: Santa Mônica, Bela Vista, Rural e Sem nome. Data: 17/04/2018 Local: Escola de Ensino Fundamental Bela Vista - Avenida Brasil, 430, Bairro Bela Vista, Fraiburgo, SC.</p> <p>Conferência Pública II Bairros: São Miguel. Data: 19/04/2018 Local: Escola de Ensino Fundamental Antônio Porto Burda - CAIC, Avenida Pedro A. Gianello, 1421, Bairro São Miguel, Fraiburgo, SC.</p> <p>Desta forma, ficam convocados, todos os que desejarem participar das Conferências Públicas. Fraiburgo, 29 de Março de 2018. Claudete Gheller Mathias - Prefeita do Município de Fraiburgo.</p> <p>André Luiz de Oliveira – Secretário de Administração, Planejamento e Inovação</p>	

Fonte: Diário Oficial dos Municípios/SC (2018)

Figura 250 - Convite da Conferência Pública



Você quer melhorar Fraiburgo?

Então participe das **conferências públicas** e faça a sua parte!

As conferências públicas são abertas para toda a população para a revisão do Plano Diretor e elaboração do Plano de Mobilidade Urbana - PlanMob.

Todas as conferências públicas **iniciam as 19h** e tem encerramento às 21h

CONFERÊNCIA PÚBLICA I	CONFERÊNCIA PÚBLICA II
<p>Bairros: Santa Mônica, Bela Vista, Rural e proximidades. Data: 17/04/2018 Local: Escola de Ensino Fundamental Bela Vista</p>	<p>Bairros: São Miguel. Data: 19/04/2018 Local: Escola de Ensino Fundamental Antônio Porto Burda - CAIC</p>

O que é o Plano Diretor?
Plano Diretor - É uma lei municipal que regula o crescimento e o funcionamento da cidade. Considera-se o Projeto da Cidade que queremos. Define grandes e regras orientadoras de ação das ações públicas e privadas que conformam o espaço urbano. Este projeto é inserido no Plano Diretor e que são os eixos e diretrizes para a construção das outras leis de planejamento.

O que é o PlanMob?
Plano de Mobilidade Urbana - É uma lei específica que deve estar em conformidade com o Plano Diretor, e possui diretrizes de qualidade de condições e de qualidade de vida das pessoas, abrangendo questões de deslocamento, acessibilidade universal, incentivo a utilização do transporte não motorizado, a preservação do meio ambiente natural com o controle de emissão de poluentes, estando de acordo em conformidade com a Lei 12.587/12 - Política Nacional de Mobilidade Urbana.



Fonte: Prefeitura Municipal de Fraiburgo



Figura 251 - Site de Planejamento Urbano de Fraiburgo



Fonte: CIMCATARINA (2018)

Figura 252 - Lista de Presença - Conferência 01

LISTA DE PRESENÇA - CONFERÊNCIAS PÚBLICAS - PLANO DIRETOR					
DATA: 17/04/2018		HORA INÍCIO:		HORA FIM:	
MUNICÍPIO: FRAIBURGO		LOCAL: ESCOLA DE ENSINO FUNDAMENTAL BELA VISTA			
ASSUNTOS: REALIDADE MUNICIPAL - LEITURA DOS BARRIOS SANTA MÔNICA, BELA VISTA, RURAL E SEM NOME					
PARTICIPANTES					
NOME	Nº IDENTIFICAÇÃO (RG ou CPF)	ENDEREÇO	BARRIO OU INSTITUIÇÃO REPRESENTANTE	E-MAIL	ASSINATURA
Margara Ogliari	6.241.355	Av. Bucura, 458	CIMCATARINA	maragora@cimcatarina.sc.gov.br	
Priscila Guedes Salgado	80804070	R. Anacleto Frey, 370	CIMCATARINA	priscila@cimcatarina.sc.gov.br	
Emmanuel Uggiani Gomes	078923895	R. Nova Roma, 402	CIMCATARINA	emmanuel.uggiani@gmail.com	
Roberto Leão de Souza	008409590	R. Melão, 67, J. do C. B.	Prefeitura	robledo@fraiburgo.sc.gov.br	
Renata Boas	9.928.861	Nações	CimCatarina	renata@cimcatarina.sc.gov.br	
Luciane B. de Souza	54698120	Ulisses Ramos, 1557	Cimcatarina	luciane@cimcatarina.sc.gov.br	
Edione Fontanel	2661533	R. Romão Souza, 315	Prefeitura	edione@fraiburgo.sc.gov.br	
Meisara A. Restucci	7.41.487	X. Nazareno	II	meisara@fraiburgo.sc.gov.br	
Dulcinea Rosa Nelo	2.668.881	Rua Chile, 167, J. Arvin	Secretaria de Edu.	dulcinea.nelo@fraiburgo.sc.gov.br	
Jamara Hepp Gomes	5.527.604	Rua Jean Antunes de Souza, 568 - Contão	S. Educaç.	jamaraheppgomes@gmail.com	
Imanilde de Pitlan	469480390	Av. Carlos Malabar	S. Educaç.	imanildepitlan@hotmail.com	
Taís Juliana Brito	5663802	X. mel. Rese. Macieira	Educação		
Gasel M. Barbosa	4.058.613	Rua A. de S. Ch. 234			
Elaine P. de Andrade	340.370.517	3 - Barro do Branco	Educação	elaine2009.andrade@hotmail.com	
Marcos Leão Michel	3620090	Av. Rio do Norte	Unicamp	marcos.leao@fraiburgo.sc.gov.br	

Fonte: CIMCATARINA (2018)

Figura 253 - Lista de Presença - Conferência 01



LISTA DE PRESENCIA - CONFERÊNCIAS PÚBLICAS - PLANO DIRETOR					
DATA: 17/04/2018		HORA INÍCIO: 8h		HORA FIM: 20h	
MUNICÍPIO: FRAIBURGO		LOCAL: ESCOLA DE ENSINO FUNDAMENTAL BELA VISTA			
ASSUNTOS: REALIDADE MUNICIPAL - LEITURA DOS BARRIOS: SANTA MÔNICA, BELA VISTA, RURAL E SEM NOME					
PARTICIPANTES					
NOME	Nº IDENTIFICAÇÃO (RG ou CPF)	ENDEREÇO	BARRIO OU INSTITUIÇÃO REPRESENTANTE	E-MAIL	ASSINATURA
Leandro de Souza	005.184.288-89	Prefeitura	Centro	leandro@fraiburgo.sc.gov.br	[Assinatura]
Mirabela BONALDO	572.544	SANEFRAS	São José	mirabela_bonaldo@	[Assinatura]
Joná Carlos Fabiano	4.623.007	Bela Vista AV. SANTA CATARINA, 401	Prekitura	jonacarlos@fraiburgo.sc.gov.br	[Assinatura]
Julio de S. L. da Silva	32.835.932	São José Reindemal	São José	profjuliop@gmail.com	[Assinatura]
Ygor N. Porto	3146774	Jardim América	Jardim América	igor.n.porto@hotmail.com	[Assinatura]
Anderson Paquel de Almeida	050.266.479-29	Salvato	Salvato	andersonpaquel@hotmail.com	[Assinatura]
Elizete A. Peres	394880	Arcosun Fraiburgo	Centro	peres.elizete@gmail.com	[Assinatura]
M. Elvete R. Frazão	45662909-0	R. Langui, 109	América	elvete@fraiburgo.sc.gov.br	[Assinatura]
Michele B. Polese	0524866-20	Av. João Mangum	Centro	michelepolese@hotmail.com	[Assinatura]
Yoniz R. ...	52846695-1	Log. S. ...	Centro	-	[Assinatura]
Giulio ...	5.000.510	Rua ...	Não Miguel	giulio.carvalho@fraiburgo.sc.gov.br	[Assinatura]
André ...	2464123	RUA LISBOA 46	S/A MÓVIL	andre.dellip@gmail.com	[Assinatura]
Isabel ...	00511285-01	5.000 MÓVIL	Am	isabel@fraiburgo.sc.gov.br	[Assinatura]
Ricardo ...	2.161.147	Centro	Centro	ricardo@fraiburgo.sc.gov.br	[Assinatura]
Bruno ...	5.270.668	R. Antônio Zucchi	Centro	brunozucchi@fraiburgo.sc.gov.br	[Assinatura]

Fonte: CIMCATARINA (2018)


Figura 254 - Lista de Presença - Conferência 01

LISTA DE PRESENCIA - CONFERÊNCIAS PÚBLICAS - PLANO DIRETOR					
DATA: 17/04/2018		HORA INÍCIO: 8h		HORA FIM: 20h	
MUNICÍPIO: FRAIBURGO		LOCAL: ESCOLA DE ENSINO FUNDAMENTAL BELA VISTA			
ASSUNTOS: REALIDADE MUNICIPAL - LEITURA DOS BARRIOS: SANTA MÔNICA, BELA VISTA, RURAL E SEM NOME					
PARTICIPANTES					
NOME	Nº IDENTIFICAÇÃO (RG ou CPF)	ENDEREÇO	BARRIO OU INSTITUIÇÃO REPRESENTANTE	E-MAIL	ASSINATURA
Milton G. Endrigo	65655109/84	Santa Yvonia	Santa Yvonia	milton.endrigo@fraiburgo.sc.gov.br	[Assinatura]
Marli F.B. Moreira		Salvato		marli.f.b.moreira@hotmail.com	[Assinatura]
Analice Angélica	37.611.151	Não Miguel	CEJ Salvato	analiceangeli@hotmail.com	[Assinatura]
Andressa R. Barbosa	5.615.384	São José	São José	andressa_r_barbosa@hotmail.com	[Assinatura]
Denise ...	1919.092	Centro	Centro	denise_68@yahoo.com.br	[Assinatura]
Felipe ...	1.320.676	Centro	Centro	felipe.lucas@hotmail.com	[Assinatura]
Luciane ...	4182000	Nações	Nações	luciane_didoneo@fraiburgo.sc.gov.br	[Assinatura]
Cheris ...	913.946.949	Nações	Não Miguel	cheris@fraiburgo.sc.gov.br	[Assinatura]
Bernardo ...	1.333.528	Centro	Anchieta	bernardodoni@hotmail.com	[Assinatura]
Andressa ...	6.362.113	Santa Yvonia	Anchieta	andressa_mossa@hotmail.com	[Assinatura]
Amanda ...		Jardim América	Interim		[Assinatura]
Elis ...	2.972.632	Quinta ...	Interim	elis.dalagnol@gmail.com	[Assinatura]
Alpho ...	14.412.929-19	R. ...	Barroo ...	alpho@fraiburgo.sc.gov.br	[Assinatura]

Fonte: CIMCATARINA (2018)




Figura 255 - Lista de Presença - Conferência 01

LISTA DE PRESENÇA - CONFERÊNCIAS PÚBLICAS - PLANO DIRETOR					
DATA: 17/04/2018	HORA INÍCIO: 19 horas	HORA FIM: 20h30min.			
MUNICÍPIO: FRAIBURGO	LOCAL: Escola de Educação Fundamental, Boa Vista				
ASSUNTOS: REALIDADE MUNICIPAL - Lei nº 1.001, de 2008; Plano Diretor; Plano de Mobilidade Urbana; Plano de Saneamento					
PARTICIPANTES					
NOME	Nº IDENTIFICAÇÃO (RG ou CPF)	ENDEREÇO	BAIRRO OU INSTITUIÇÃO REPRESENTANTE	E-MAIL	ASSINATURA
Sintia Lucas	5700197	Arthur Antonio Brandão	São José	sintialucas03@gmail.com	[Assinatura]
Elisângela Boenain	8461062	Olimpio Trombini	f. America	elaboenain@gmail.com	[Assinatura]
Rosângela D. Rodrigues	2664250	Noruega 63	Nor. São	rosangela03@gmail.com	[Assinatura]
Figone Fialho de Brito	2668932	Noruega 63	Centro	figonef@gmail.com	[Assinatura]
Andreia Cláudia	5222191	Jardim Centro	Interiores	claudia-cla@uol.com.br	[Assinatura]
Margarete Sambeth	0375355494	Car. Rio das Antas	Centro		[Assinatura]
Danielly Dely	701766780	Centro	Interiores	delydely@gmail.com	[Assinatura]
Cyara Moraes	3711195	Av. Aristides Pereira	São José	cyaramoraes@hotmail.com	[Assinatura]
Angela P. de Souza	491726097	Padua Pinheiro	São José	angela.p.souza@uol.com.br	[Assinatura]
Vivian D. Vespúci	2668009	Eucalipto, 114	Vol. São João	vivianvespuci309@gmail.com	[Assinatura]
Rosamaria M. Costa	1687024	Rua Delfino II nº 45	São José	www.rosamariacosta@gmail.com	[Assinatura]
Antonio de Castro	272343849	Centro	Centro		[Assinatura]

Fonte: CIMCATARINA (2018)











Figura 256 - Lista de Presença - Conferência 01

LISTA DE PRESENÇA - CONFERÊNCIAS PÚBLICAS - PLANO DIRETOR					
DATA: 17/04/2018	HORA INÍCIO: 19 horas	HORA FIM: 20h30min.			
MUNICÍPIO: FRAIBURGO	LOCAL: Escola de Educação Fundamental, Boa Vista				
ASSUNTOS: REALIDADE MUNICIPAL - Lei nº 1.001, de 2008; Plano Diretor; Plano de Mobilidade Urbana; Plano de Saneamento					
PARTICIPANTES					
NOME	Nº IDENTIFICAÇÃO (RG ou CPF)	ENDEREÇO	BAIRRO OU INSTITUIÇÃO REPRESENTANTE	E-MAIL	ASSINATURA
Jonathan Etyes	5327246	Av. Jescolino Kubicki	São João / Periferia	johntaneetyes@gmail.com	[Assinatura]
Adelmar D. da Silva	513960494	3 Vila Solente	Coimara	adelmar03@uol.com.br	[Assinatura]
Patrícia D. Pava	5373695	Noruega	Educação		[Assinatura]
Alexsandra Lenta	02510875106	Rua Pimenta, 1061	Colúcio	alexlenta@hotmail.com	[Assinatura]
Juliana Barbosa	0643221382	Rua Santos Dumont 205		juliana.barbosa@hotmail.com	[Assinatura]
Eduardo P. da Silva	1120244994	Rua Roma	Santa	eduardo.p.silva@outlook.com	[Assinatura]
Luiza Fritzen	5327752	Bo. da Vista	Bo. Vista	luiza_fritzen@hotmail.com	[Assinatura]
Helena de Moraes	2664578	São João	Préf	helena_bonaccorsi@gmail.com	[Assinatura]
Denise S. Mello	19128224	Rua Minas Gerais	Bo. Vista	denisemello@uol.com.br	[Assinatura]
Luciana Ferreira Aguiar	5.828.714	Av. dos Alpes 200	Educação	luciana281@gmail.com	[Assinatura]
Alina dos Santos	731018849	Coimara, 165	Educação	alina.santos@fraiburgo.sc.gov.br	[Assinatura]



Fonte: CIMCATARINA (2018)

Figura 257 - Lista de Presença - Conferência 01

LISTA DE PRESENÇA - CONFERÊNCIAS PÚBLICAS - PLANO DIRETOR					
DATA: 27/01/2018		HORA INÍCIO: 19h00		HORA FIM: 23h00	
MUNICÍPIO: FRAIBURGO		LOCAL: ESCOLA DE ENSINO FUNDAMENTAR, ÁREA VISTA			
ASSUNTOS: REALIDADE MUNICIPAL - REALIZADA NO PARQUE: SÍTIO MÓDULO, ÁREA VISTA, BARRIO e SÃO ALDO					
PARTICIPANTES					
NOME	Nº IDENTIFICAÇÃO (RG ou CPF)	ENDEREÇO	BARRIO OU INSTITUIÇÃO REPRESENTANTE	E-MAIL	ASSINATURA
Milson Silva	16585558	R. R. Baggio Sudoeste	Leões	milson.silva@fca.com.br	
Anderson Corde	1116112928	Logradouro Fonte	Inteira	corde.anderson@fca.com.br	
Luiz de Paula	91206860997	Luiz de Paula		Secretaria Ação Social	
Yara D'Assis Santos	2017944	11		Apresentação	
Luciano Ep. S. Magalhães	05863189161	Deo Jari	Paróquia	lucianoep@fca.com.br	
Luciana Pedroni		Bela Vista			
Sumari Antunes Santos	4249042	Edifício do Conselho	CIMCATARINA	sumariantunes@fca.com.br	
Adriana Chelli	2.44.607	R. São Paulo	A. S. S. S.		
Alzema D. Reis	5238782941	R. Magalhães	B. Vista	professora.alzema@gmail.com	
Márcia Moreira	023520644	Rua Espinho 567	B. Vista	marcia.moreira@fca.com.br	
Tânia da S. Ferrares	48152246944	Av. Admiral Ruy de Azevedo		tania.ferrares@fca.com.br	

Fonte: CIMCATARINA (2018)

Figura 258 - Apresentação do conteúdo durante a Conferência 01



Fonte: CIMCATARINA (2018)



Figura 259 - Apresentação do conteúdo durante a Conferência 01



Fonte: CIMCATARINA (2018)

Figura 260 - Presença da população



Fonte: CIMCATARINA (2018)

Figura 261 - Presença do Prefeito municipal



Fonte: CIMCATARINA (2018)

Figura 262 - Presença do Secretário de Planejamento



Fonte: CIMCATARINA (2018)

Figura 263 - Participação popular



Fonte: CIMCATARINA (2018)



Figura 264 - Slide 1 - Conferência 01




Fonte: CIMCATARINA (2018)

Figura 265 - Slide 2 - Conferência 01



Fonte: CIMCATARINA (2018)

Figura 266 - Slide 3 - Conferência 01



Fonte: CIMCATARINA (2018)



Figura 270 - Slide 7 - Conferência 01



Fonte: CIMCATARINA (2018)

Figura 271 - Slide 8 - Conferência 01



Fonte: CIMCATARINA (2018)

Figura 272 - Slide 9 - Conferência 01

Por que estamos revisando o Plano Diretor?

Segundo o Estatuto da Cidade, é obrigatório sua revisão periódica de no máximo a cada 10 anos.
 Para melhoria e desenvolvimento Municipal.

Por que estamos elaborando o Plano de Mobilidade Urbana?

Para promover a inclusão social;
 Contribuir na qualidade de vida dos habitantes;
 Melhorar os deslocamentos e acessos a todos municípios.

Em que etapa estamos?

De coletar dados sobre a realidade municipal para elaborar um diagnóstico da cidade, considerando todas regiões e bairros.

Fonte: CIMCATARINA (2018)



Figura 273 - Slide 10 - Conferência 01



Habitação

<p>OBJETIVOS</p> <ul style="list-style-type: none"> • Uma cidade, mais integrada no sentido social, funcional e qualificado (no sentido espacial e inclusivo) incentivando a mistura das diferentes classes sociais. • Garantia a moradia para população residente em assentamentos irregulares. • Incentivo a ocupação de lotes vazios, subutilizados e reutilizados em locais dotados de infraestrutura. 	<p>PROBLEMAS POTENCIAIS PROPOSTAS</p> <ul style="list-style-type: none"> • Sub-gerenciamento (mede que se precisam de melhoria, a legislação atual atende as demandas?); • Existe falta de regularização? • A articulação das políticas públicas; • A assistência técnica; • Tramitações para aprovação e construção de projetos; • Escolas; • Segurança; • Saúde; • Instalações (internet, iluminação pública, telefonia...); • Financiamento para construções (ex. mutuelo...); • Incentivo para criação de empresas (de pequeno, médio e grande porte); • Assentamentos;
--	--

Fonte: CIMCATARINA (2018)

Figura 274 - Slide 11 - Conferência 01



Perímetro Urbano

<p>O Perímetro Urbano se define por ele:</p> <ul style="list-style-type: none"> • É composto por áreas urbanas e rurais. • Sua definição provoca impactos nos preços das terras. • Condiciona a oferta de infraestrutura e equipamentos pelo poder público. • Qual é o modo de cidade pretendido? 	<p>Quando o Perímetro Urbano é maior do que a real necessidade do município:</p> <ul style="list-style-type: none"> • Produz grandes ônus para o poder público. • Compromete o uso do solo rural e as áreas ambientalmente frágeis. • Favorece a expansão imobiliária. • Aumenta o dependo por infraestrutura, sistema viário e sistema de mobilidade.
---	--

Fonte: CIMCATARINA (2018)

Figura 275 - Slide 12 - Conferência 01



Regularização Fundiária

Regularização Fundiária é um conjunto de medidas jurídicas, urbanísticas, ambientais e sociais, que tem por objetivo cumprir e atingir os assentamentos irregulares de forma ordenada temporariamente de acordo com o planejamento urbano municipal.

Sua finalidade é integrar os espaços urbanos e gerar inclusão social, estabelecendo através de diagnósticos, regulamentos e diretrizes para sua implementação.

A importância se dá para o Município para a geração de emprego e renda, efetivação da função social do propriedade, da eficiência na ocupação e no uso do solo, dentre outras.

Para que resulte na garantia plena do direito à moradia digna como componente do cidade sustentável, a regularização fundiária passa por cinco etapas, que envolvem procedimentos administrativos, regularização cadastral, regularização jurídica-cartorial, regularização urbanístico-ambiental e a gestão democrática dos imóveis.

QUEM PODE REQUERER?

Todos setores governos, diretamente ou por meio de entidades de administração pública indireta.

A Defensoria Pública ou o Ministério Público.

Banqueiros, diretamente ou através de cooperativas habitacionais, associações de moradores, fundações, organizações da sociedade civil.

Os proprietários de imóveis ou de terreno, loteadores ou incorporadores.

Fonte: CIMCATARINA (2018)



Figura 276 - Slide 13 - Conferência 01



Mobilidade Urbana

O Plano de Mobilidade Urbana é um instrumento urbanístico, contido no Plano Diretor de Município, no qual busca facilitar os deslocamentos e a circulação das pessoas e bens na cidade. Além de estimular a transportação não motorizada.

Seus objetivos são:

- Promover o desenvolvimento urbano integrado e sustentável;
- Fomentar o fortalecimento dos municípios e regiões;
- Garantir os direitos dos habitantes e assegurar a participação social;
- Contribuir na melhoria da qualidade de vida urbana;
- Promover a inclusão social.

"Planejar é evitar problemas futuros!"

RESULTADOS DO CRESCIMENTO ORÇENÁRIO

- Transporte e Mobilidade
- Segurança
- Saúde
- Meio Ambiente
- Planejamento
- Infraestrutura

Fonte: CIMCATARINA (2018)

Figura 277 - Slide 14 - Conferência 01



Patrimônio Histórico, Cultural, Lazer e Turismo

O que é Patrimônio Cultural?

São os bens materiais do modo de vida, que devem ser determinados, sempre através de critérios, para sua conservação e respeito à localidade em que vivem.

Patrimônio Cultural Edificado

A referência cultural no Município deve ter a origem dos edifícios integrantes. A edificação que possui um conjunto de laços, de conexões de vida, como um templo, um teatro, um museu, uma casa cultural, deve ser protegida, preservada como patrimônio histórico, resultando no patrimônio cultural edificado de nossa cidade.

Por que Preservar?

Assim como uma pessoa gosta de se lembrar de seus pais quando lembra sua origem e ascendência, que são a base de sua identidade pessoal, também um povo gosta de conhecer seu passado, preservar a memória e a identidade. As construções são, muitas vezes, a única forma de registro de como a comunidade se desenvolveu. Essa base organizativa possibilita ou até mesmo cria um nível de organização. Uma das maneiras de preservar o patrimônio cultural é através do tombamento, no caso do patrimônio material, ou através do reconhecimento, no caso do patrimônio imaterial.

Tombamento

Tombamento é a ação de reconhecer a importância de um bem, transformando-o em patrimônio oficial público. Ao fazer isso, estabelece-se uma proteção jurídica do bem, impedindo alterações que comprometam sua integridade. Além disso, o bem pode ser usado para fins educacionais ou científicos. No entanto, o tombamento não impede o desenvolvimento econômico, a construção e a melhoria.

Como acontece um tombamento

1. Pela Municipalidade, Estado ou União, através de uma lei;
2. Pela Comissão de Tombamento;
3. Pela Colaboração do Conselho Municipal de Patrimônio Cultural Estadual.

Fonte: CIMCATARINA (2018)

Figura 278 - Slide 15 - Conferência 01



Meio Ambiente

Saúde, Educação, Saneamento, Lazer

Qualidade de vida

O que prejudica o Meio Ambiente?

- Falta de infraestrutura
- Poluição
- Falta de planejamento
- Ausência de áreas verdes
- Aumento do consumo de recursos
- Contaminação do meio ambiente

Fonte: CIMCATARINA (2018)



Figura 279 - Slide 16 - Conferência 01



Saneamento

- Medidas que visam preservar ou modificar as condições do meio ambiente com a finalidade de prevenir doenças e promover a saúde, melhorar a qualidade de vida da população e facilitar a atividade econômica.
- Conjunto dos serviços, infraestrutura e instalações operacionais de abastecimento de água, esgotamento sanitário, limpeza urbana, drenagem urbana, manejo de resíduos sólidos e de águas pluviais.
- Resíduos sólidos são todos os materiais que resultam das atividades humanas e que muitas vezes podem ser aproveitados tanto para reciclagem como para sua reutilização.

Abastecimento de água

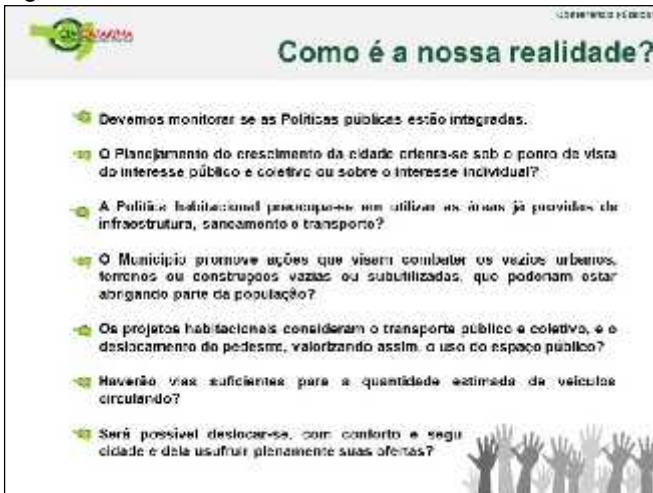
Esgotamento Sanitário

Manejo de Resíduos Sólidos

Drenagem de Águas Pluviais

Fonte: CIMCATARINA (2018)

Figura 280 - Slide 17 - Conferência 01




Como é a nossa realidade?

- Devemos monitorar se as Políticas públicas estão integradas.
- O Planejamento do crescimento da cidade orienta-se sob o ponto de vista do interesse público e coletivo ou sobre o interesse individual?
- A Política Habitacional prioriza-se em utilizar as áreas já providas de infraestrutura, saneamento e transporte?
- O Município promove ações que visem combater os vazios urbanos, terrenos ou construções vazias ou subutilizadas, que poderiam estar abrigoando parte da população?
- Os projetos habitacionais consideram o transporte público e coletivo, e o deslocamento do pedestre, valorizando assim, o uso do espaço público?
- Haverão vias suficientes para a quantidade estimada de veículos circulando?
- Será possível deslocar-se, com conforto e segurança cidade e dela usufruir plenamente suas ofertas?

Fonte: CIMCATARINA (2018)

Figura 281 - Slide 18 - Conferência 01



Contribuição social
Oficinas

OFICINA I – EDUCAÇÃO: DIA A DIÁRIO DAS CRIANÇAS

- Atividades de leitura e escrita
- Desenvolvimento de projetos de leitura
- Recursos audiovisuais em computadores
- Atividades de leitura em voz alta
- Atividades de leitura
- Desenvolvimento de projetos de leitura
- Atividades de leitura em voz alta
- Atividades de leitura em voz alta
- Atividades de leitura em voz alta
- Atividades de leitura em voz alta

OFICINA II – INCLUSÃO SOCIAL

- Atividades de inclusão social
- Atividades de inclusão social
- Atividades de inclusão social
- Atividades de inclusão social
- Atividades de inclusão social
- Atividades de inclusão social
- Atividades de inclusão social
- Atividades de inclusão social
- Atividades de inclusão social
- Atividades de inclusão social

OFICINA III – Patrimônio Histórico, Cultural, Local e Turismo

- Atividades de patrimônio
- Atividades de patrimônio
- Atividades de patrimônio
- Atividades de patrimônio
- Atividades de patrimônio
- Atividades de patrimônio
- Atividades de patrimônio
- Atividades de patrimônio
- Atividades de patrimônio
- Atividades de patrimônio

OFICINA IV – Bolsão Livre e Saneamento Básico

- Atividades de saneamento
- Atividades de saneamento
- Atividades de saneamento
- Atividades de saneamento
- Atividades de saneamento
- Atividades de saneamento
- Atividades de saneamento
- Atividades de saneamento
- Atividades de saneamento
- Atividades de saneamento

Fonte: CIMCATARINA (2018)



Figura 282 - Slide 19 - Conferência 01



Fonte: CIMCATARINA (2018)

Figura 283 - Slide 20 - Conferência 01



Fonte: CIMCATARINA (2018)

Figura 284 - Slide 21 - Conferência 01



Fonte: CIMCATARINA (2018)



Figura 285 - Slide 22 - Conferência 01



Fonte: CIMCATARINA (2018)

Figura 286 - Slide 23 - Conferência 01



Fonte: CIMCATARINA (2018)

Figura 287 - Slide 24 - Conferência 01

Leitura técnica
MOBILIDADE URBANA

Frota Municipal:

Tabela 11 - Frota Municipal (Estimativa)

Veículo	2015	2016	2017
Autônomo	5.652	9.912	13.875
Carro-fone	711	710	573
Carro-fone Inter	128	24	264
Carro-fone	454	1.165	1.322
Carro-fone	0	257	280
Micro-ônibus	35	44	54
MOTOCICLETA	544	1.382	2.416
Motocicleta	95	300	281
Ônibus	175	204	216
Outros	0	205	407
Utilitários	0	35	160
TOTAL	8.222	15.283	22.966

Fonte: CIMCATARINA (2018)

Fonte: CIMCATARINA (2018)



Figura 288 - Slide 25 - Conferência 01



Fonte: CIMCATARINA (2018)

Figura 289 - Slide 26 - Conferência 01



Fonte: CIMCATARINA (2018)

Figura 290 - Slide 26 - Conferência 01



Fonte: CIMCATARINA (2018)



Figura 291 - Slide 26 - Conferência 01



Fonte: CIMCATARINA (2018)

Figura 292 - Slide 26 - Conferência 01



Fonte: CIMCATARINA (2018)

Figura 293 - Slide 26 - Conferência 01



Fonte: CIMCATARINA (2018)



Figura 294 - Slide 26 - Conferência 01



Zoneamento

TABELA DE USO ATUAL E PROPOSTA

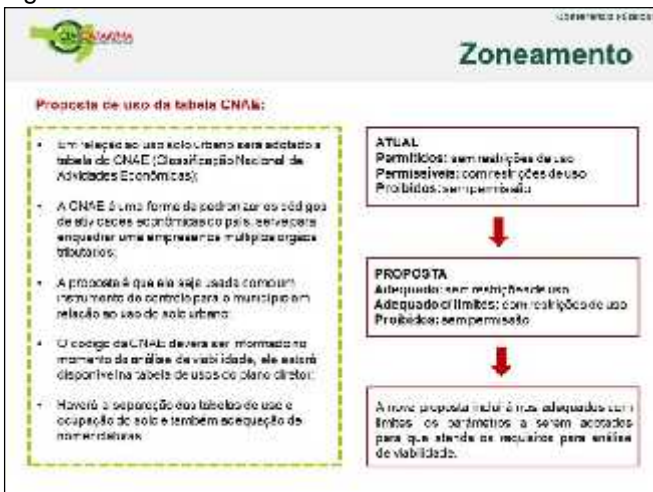
ZONA	CÓDIGO	NOME	DESCRIÇÃO	USO ATUAL		USO PROPOSTO		ÁREA (ha)	% DA ZONA
				ÁREA (ha)	% DA ZONA	ÁREA (ha)	% DA ZONA		
ZONA RESIDUAL	RU-1	Residencial Unifamiliar	Residência unifamiliar isolada	100	100	100	100	100	100
	RU-2	Residencial Unifamiliar	Residência unifamiliar isolada	100	100	100	100	100	100
	RU-3	Residencial Unifamiliar	Residência unifamiliar isolada	100	100	100	100	100	100
	RU-4	Residencial Unifamiliar	Residência unifamiliar isolada	100	100	100	100	100	100
	RU-5	Residencial Unifamiliar	Residência unifamiliar isolada	100	100	100	100	100	100
	RU-6	Residencial Unifamiliar	Residência unifamiliar isolada	100	100	100	100	100	100
	RU-7	Residencial Unifamiliar	Residência unifamiliar isolada	100	100	100	100	100	100
	RU-8	Residencial Unifamiliar	Residência unifamiliar isolada	100	100	100	100	100	100
	RU-9	Residencial Unifamiliar	Residência unifamiliar isolada	100	100	100	100	100	100
	RU-10	Residencial Unifamiliar	Residência unifamiliar isolada	100	100	100	100	100	100

DADOS COLETADOS DA TABELA DE USO ATUAL

ÁREA	USO ATUAL	USO PROPOSTO
1	Residencial Unifamiliar	Residencial Unifamiliar
2	Residencial Unifamiliar	Residencial Unifamiliar
3	Residencial Unifamiliar	Residencial Unifamiliar
4	Residencial Unifamiliar	Residencial Unifamiliar
5	Residencial Unifamiliar	Residencial Unifamiliar
6	Residencial Unifamiliar	Residencial Unifamiliar
7	Residencial Unifamiliar	Residencial Unifamiliar
8	Residencial Unifamiliar	Residencial Unifamiliar
9	Residencial Unifamiliar	Residencial Unifamiliar
10	Residencial Unifamiliar	Residencial Unifamiliar

Fonte: CIMCATARINA (2018)

Figura 295 - Slide 26 - Conferência 01



Fonte: CIMCATARINA (2018)

Figura 296 - Slide 26 - Conferência 01



Zoneamento

TABELA DE USO ATUAL E PROPOSTA

ZONA	CÓDIGO	NOME	DESCRIÇÃO	USO ATUAL		USO PROPOSTO		ÁREA (ha)	% DA ZONA
				ÁREA (ha)	% DA ZONA	ÁREA (ha)	% DA ZONA		
ZONA RESIDUAL	RU-1	Residencial Unifamiliar	Residência unifamiliar isolada	100	100	100	100	100	100
	RU-2	Residencial Unifamiliar	Residência unifamiliar isolada	100	100	100	100	100	100
	RU-3	Residencial Unifamiliar	Residência unifamiliar isolada	100	100	100	100	100	100
	RU-4	Residencial Unifamiliar	Residência unifamiliar isolada	100	100	100	100	100	100
	RU-5	Residencial Unifamiliar	Residência unifamiliar isolada	100	100	100	100	100	100
	RU-6	Residencial Unifamiliar	Residência unifamiliar isolada	100	100	100	100	100	100
	RU-7	Residencial Unifamiliar	Residência unifamiliar isolada	100	100	100	100	100	100
	RU-8	Residencial Unifamiliar	Residência unifamiliar isolada	100	100	100	100	100	100
	RU-9	Residencial Unifamiliar	Residência unifamiliar isolada	100	100	100	100	100	100
	RU-10	Residencial Unifamiliar	Residência unifamiliar isolada	100	100	100	100	100	100

DADOS COLETADOS DA TABELA DE USO ATUAL

- 1) Área total de uso atual de cada zona;
- 2) Registro de imóveis para a zona de uso atual de cada zona para a análise de viabilidade;
- 3) Registro de imóveis para a zona de uso atual de cada zona para a análise de viabilidade;
- 4) Nota fiscal de IPTU de cada zona de uso atual de cada zona;
- 5) Criação de cadastros de venda.

REDEQUAÇÃO DAS ÁREAS

ÁREA	USO ATUAL	USO PROPOSTO
1	Residencial Unifamiliar	Residencial Unifamiliar
2	Residencial Unifamiliar	Residencial Unifamiliar
3	Residencial Unifamiliar	Residencial Unifamiliar
4	Residencial Unifamiliar	Residencial Unifamiliar
5	Residencial Unifamiliar	Residencial Unifamiliar
6	Residencial Unifamiliar	Residencial Unifamiliar
7	Residencial Unifamiliar	Residencial Unifamiliar
8	Residencial Unifamiliar	Residencial Unifamiliar
9	Residencial Unifamiliar	Residencial Unifamiliar
10	Residencial Unifamiliar	Residencial Unifamiliar

Fonte: CIMCATARINA (2018)



Figura 297 - Slide 26 - Conferência 01



Proposta Plano Diretor

- Revisão dos parâmetros urbanísticos instituídos no Plano Diretor atual:
 - Taxa de Permeabilidade;
 - Taxa de Ocupação;
 - Uso e Ocupação do solo;
 - Índices de Aproveitamento;
 - Zonamento;
- Incluir através dos instrumentos urbanísticos alterações para a implementação das expectativas, como:
 - Regularização Fundiária;
 - Facilitar o Imposto de Valorização;
 - Estudo e Impacto Ambiental;
 - Planície costeira;
- Proposta de utilização da tabela CNAE para aprovação de projetos;
- Utilizar o zoneamento de usos com a tabela CNAE;
- Através do zoneamento, estabelecer diretrizes e indicações para:
 - Propor um espaço apropriado para o automóvel;
 - Áreas para áreas industriais (pequenas, médias e grande porte);
 - Áreas de lazer;
 - Espaço para expansão do uso do perímetro urbano;
 - Reservar as zonas de estabelecimentos na área central do município;
 - Flexibilizar a Tabela de Coeficiente de Utilização;

Fonte: CIMCATARINA (2018)

Figura 298 - Slide 26 - Conferência 01



Proposta Plano Diretor

- Através de Programas de ações de:
 - Padronização e incentivo à arborização em calçadas e áreas públicas;
 - Incentivo e criação do Programa de calçadas;
 - Incentivos fiscais;
 - Padronização de Mobiliário urbano (bancos, bancos, e outros);
 - Adequação dos parques públicos conforme normas técnicas de acessibilidade;
 - Ações para educação cultural;
 - Incentivos à implantação de áreas verdes em escolas, locais de trabalho, e outros;
- Através de Programas de Fortalecimento:
 - Prever recursos para as novas construções que busquem a identidade histórica do município;
 - Potencializar o turismo no município (saga, centro, edificações históricas e identificação de ruas);
 - Criação de rotas turísticas;
 - Criação de órgão responsável pelo patrimônio paisagístico, cultural e artístico;
 - Intensificar o patrimônio cultural do município;

Fonte: CIMCATARINA (2018)

Figura 299 - Slide 26 - Conferência 01



Mobilidade Urbana

- Além da contenção de despesas, ações prioritárias e metas como resultado de:
 - Investir o dinheiro em investimentos;
 - Estabelecer eixos de transportes coletivos individuais, com suas respectivas prioridades;
 - Estabelecer a hierarquia e tipologia viária;
 - Estudo sobre o Terminal de Ônibus Integrado;
 - Requalificação de pontos de ônibus;
 - Buscar a universalização do acesso para todos, em zonas rurais e urbanas;
- Através de Programas de ações:
 - Buscar incentivos para a melhoria do Transporte coletivo;
 - Adequação dos pontos de ônibus conforme normas técnicas de acessibilidade;
 - Propor implantação de ciclo-teleféricos;
 - Ações para a conscientização da população sobre os princípios e objetivos da mobilidade urbana sustentável;

Fonte: CIMCATARINA (2018)



Figura 300 - Slide 26 - Conferência 01



Plano de Mobilidade Urbana

ESTRUTURA DA LEI

- Transporte a pé
- Transporte por bicicleta
- Transporte coletivo
- Transporte coletivo individualizado
- Transporte coletivo individualizado privado
- Demanda de transporte sustentável

Considerando a realidade municipal e as análises técnicas serão elaboradas, na forma da lei específica, as diretrizes para a implementação conforme a visibilidade e necessidade local os itens abaixo citados.

1. Objetivos
2. Diretrizes
3. Ações prioritárias
4. Instrumentos
5. Metas
6. Indicadores
7. Orçamento Responsável
8. Estratégias
9. Pedagogia, Hábitat e Tecnologia de vias

Fonte: CIMCATARINA (2018)

Figura 301 - Slide 26 - Conferência 01



Fichas de contribuição

Contribuições (Fichas)

As fichas de consulta pública contêm as seguintes informações:

- Identificação do contribuinte
- Tipo de proposta
- Forma de manifestação (verbal ou escrita)

FICHA DE INDICAÇÃO

Identificação do contribuinte

Identificação

Forma de manifestação

Assinatura

Assinatura eletrônica

Assinatura física

Assinatura digital

Assinatura eletrônica

Assinatura física

Assinatura digital

Fonte: CIMCATARINA (2018)

Figura 302 - Slide 26 - Conferência 01



OBRIGADO!

CIMCATARINA

Fonte: CIMCATARINA (2018)

Figura 303 - Contribuição através da Ficha de Inscrição

FICHA DE INSCRIÇÃO

N°

Instruções Gerais

I. O uso da palavra será por ordem de inscrição, para aqueles que optarem por exposição oral ou leitura pela mesa. II. Cada participante terá o prazo de 02 (dois) minutos para a manifestação. III. Os esclarecimentos e/ou respostas, quando solicitados, deverão ter duração máxima de 02 (dois) minutos. IV. O participante inscrito não poderá ceder o seu tempo para somar, ou mesmo, transferi-lo para outra pessoa; V. Somente será permitida a repetição do uso da palavra, após o esgotamento da lista de inscrições, desde que haja tempo hábil, de acordo com o expresso no item 13. VI. Manifestações ofensivas, personalizadas ou que desvirtuem do escopo da Conferência Pública Regional serão cercadas e o inscrito perderá o direito à fala.

Identificação

Nome: Nicardo Bruno Almeida CPF: 625.508.009-41
 Endereço: Rua Nelson Nazareno 557 - Centro
 Fone: (49) 3885-2488 E-mail: nicardobruno@idmmail.com
 Residente no Município: Sim Não

Entidade que representa: (Se houver)

Indicação do dispositivo da Minuta do Anteprojeto de Lei a que se refere a sugestão:
 (número do artigo, anexo, mapa, outros)

Tipo de proposta:

Esclarecimento Alteração Inclusão Exclusão

Texto da proposta:

O que há no plano diretor sobre a desenvoltura dos espaços públicos? As ruas não têm pavimentação, muitos têm árvores, placas e lixeiras que atrapalham o trânsito, não permite a permanência (de estacionamento)?


Justificativa da proposta:

Tudo isso ocorre muito com a comunidade.

Indicação de anexação de documentos: (se for o caso)

A participação será:

Oral Lida pela mesa Somente entrega da escrita de proposta



Fonte: CIMCATARINA (2018)



Figura 304 - Contribuição através da Ficha de Inscrição

FICHA DE INSCRIÇÃO

N°

Instruções Gerais

I. O uso da palavra será por ordem de inscrição, para aqueles que optarem por exposição oral ou leitura pela mesa. II. Cada participante terá o prazo de 02 (dois) minutos para a manifestação; III. Os esclarecimentos e/ou respostas, quando solicitados, deverão ter duração máxima de 02 (dois) minutos. IV. O participante inscrito não poderá ceder o seu tempo para soinar, ou mesmo, transferi-lo para outra pessoa; V. Somente será permitida a repetição do uso da palavra, após o esgotamento da lista de inscrições, desde que haja tempo hábil, de acordo com o expresso no item 13. VI. Manifestações ofensivas, personalizadas ou que desvirtuem do escopo da Conferência Pública Regional serão cerceadas e o inscrito perderá o direito à fala.

Identificação

Nome: Stelvio de Barros CPF: 73761214887

Endereço: _____

Fone: () _____ E-mail: _____

Residente no Município: Sim Não

Entidade que representa: (Se houver)
PREF

Indicação do dispositivo da Minuta do Anteprojeto de Lei a que se refere a sugestão:
(número do artigo, anexo, mapa, outros)


Tipo de proposta:
 Esclarecimento
 Alteração
 Inclusão
 Exclusão

Texto da proposta:
O bairro Bela Vista a Jureia
de acessibilidade sugira que
seja no mínimo 40%

Justificativa da proposta:
EVITAR ALAGAMENTOS

Indicação de anexação de documentos: (se for o caso)

A participação será:
 Oral
 Lida pela mesa
 Somente entrega da escrita de proposta



Fonte: CIMCATARINA (2018)



Figura 305 - Contribuição através da Ficha de Inscrição

FICHA DE INSCRIÇÃO

Nº

Instruções Gerais

I. O uso da palavra será por ordem de inscrição, para aqueles que optarem por exposição oral ou leitura pela mesa. II. Cada participante terá o prazo de 02 (dois) minutos para a manifestação; III. Os esclarecimentos e/ou respostas, quando solicitados, deverão ter duração máxima de 02 (dois) minutos. IV. O participante inscrito não poderá ceder o seu tempo para soma; ou mesmo, transferi-lo para outra pessoa; V. Somente será permitida a repetição do uso da palavra, após o esgotamento da lista de inscrições, desde que haja tempo hábil, de acordo com o exposto no item 13. VI. Manifestações ofensivas, personalizadas ou que desvirtuem do escopo da Conferência Pública Regional serão cerceadas e o inscrito perderá o direito à fala.

Identificação

Nome: Analice Angélica Borba CPF: 019830809-10
 Endereço: Rua Antônio Oresch, nº 94
 Fone: (X) 488337289 E-mail: analiceangela@hotmail.com
 Residente no Município: Sim Não

Entidade que representa: (Se houver)
Bairro São Miguel

Indicação do dispositivo da Minuta do Anteprojeto de Lei a que se refere a sugestão:
 (número do artigo, anexo, mapa, outros)


Tipo de proposta:
 Esclarecimento Alteração Inclusão Exclusão

Texto da proposta:
Implantação da praça já existente com o parquinho

Justificativa da proposta:
pra melhorar o lazer no bairro

Indicação de anexação de documentos: (se for o caso)

A participação será:
 Oral Lida pela mesa Somente entrega da escrita de proposta



Fonte: CIMCATARINA (2018)



Figura 306 - Contribuição através da Ficha de Inscrição

FICHA DE INSCRIÇÃO

N°

Instruções Gerais

I. O uso da palavra será por ordem de inscrição, porém aquelas que optarem por exposição oral ou leitura pela mesa. II. Cada participante terá o prazo de 02 (dois) minutos para a manifestação; III. Os esclarecimentos e/ou respostas, quando solicitados, deverão ter duração máxima de 02 (dois) minutos; IV. O participante inscrito não poderá ceder o seu tempo para tomar, ou, mesmo, transferir para outra pessoa; V. Somente será permitida a repetição ou uso da palavra, após o esgotamento da lista de inscrições, desde que haja tempo hábil, de acordo com o exposto no item 2.3. VI. Manifestações ofensivas, personalizadas ou que desvirtuem o escopo da Conferência Pública Regional serão anuladas e o inscrito perderá o direito à fala.

Identificação

Nome: JOÃO CARLOS PADILHA CPF: 041.144.249-03
 Endereço: AV. SANTA CATARINA - 401 - BELA VISTA
 Fone: 47 3843-2289 E-mail: JOAO.PADILHA@FRAIBURGOSC.GOV.BR
 Residente no Município: Sim Não

Entidade que representa: (se houver)
PREFEITURA DE FRAIBURGO

Indicação do dispositivo da Minuta do Anteprojeto de Lei a que se refere a sugestão:
 (Número do artigo, anexo, mapa, outros)

Tipo de proposta:

Esclarecimento Alteração Inclusão Exclusão


Texto da proposta:
Prever, nos parágrafos superiores a 150m
de altura, a plantio de árvores
proporcionais conforme a área do lote.

Justificativa da proposta:
EMANISCO UM POISUM ARVORES AO
CENTRO E NOS PARQUES PRÓXIMO AO
CENTRO

Indicação de anexação de documentos: (se for o caso)

A participação será:

Oral Lida pela mesa Somente entrega da escrita de proposta



Fonte: CIMCATARINA (2018)



Figura 308 - Contribuição através da Ficha de Inscrição

FICHA DE INSCRIÇÃO

N°

Instruções Gerais

I. O uso da palavra será por ordem de inscrição, para aqueles que optarem por exposição oral ou leitura pela mesa. II. Cada participante terá o prazo de 02 (dois) minutos para a manifestação; III. Os esclarecimentos e/ou respostas, quando solicitados, deverão ter duração máxima de 02 (dois) minutos. IV. O participante inscrito não poderá ceder o seu tempo para somar, ou mesmo, transferi-lo para outra pessoa; V. Somente será permitida a repetição do uso da palavra, após o esgotamento da lista de inscrições, desde que haja tempo hábil, de acordo com o exposto no Item 13. VI. Manifestações ofensivas, personalizadas ou que desvirtuem do escopo da Conferência Pública Regional serão cerceadas e o inscrito perderá o direito à fala.

Identificação

Nome: André Luiz de Oliveira CPF: 027.546.959-07
 Endereço: Rua Itaipava, 02, No. 02
 Fone: (49) 39117-7948 E-mail: _____
 Residente no Município: Sim Não

Entidade que representa: (Se houver)
Poder Executivo

Indicação do dispositivo da Minuta do Anteprojeto de Lei a que se refere a sugestão:
 (número do artigo, anexo, mapa, outros)


Tipo de proposta:
 Esclarecimento Alteração Inclusão Exclusão

Texto da proposta:
Inclusão de sistemas nos
novos contratos de PMU, de forma
obrigatória para discutidos no GT Gestão
Urbanas

Justificativa da proposta:
Preservação ambiental, economia,
de recursos hídricos

Indicação de anexação de documentos: (se for o caso)


A participação será:
 Oral Lida pela mesa Somente entrega da escrita de proposta



Fonte: CIMCATARINA (2018)




Figura 309 - Ata da Conferência - Parte 01




www.cimcatarina.sc.gov.br E-mail:cimcatarina@cimcatarina.sc.gov.br
CNPJ: 12.075.748/0001-32 Fone: (49) 3246-1206
O Coletivo Inovando a Gestão Pública

ATA DA PRIMEIRA CONFERÊNCIA PÚBLICA REGIONAL DA REVISÃO DO PLANO DIRETOR E ELABORAÇÃO DO PLANO DE MOBILIDADE URBANA DO MUNICÍPIO DE FRAIBURGO.


Aos dezessete dias do mês de abril do ano de dois mil e dezoito, às dezenove horas, na Escola de Ensino Fundamental Bela Vista, foi realizada a primeira conferência pública regional dos bairros, contemplando os bairros Bela Vista e Santa Mônica, para apresentação à comunidade, com objetivo de subsidiar uma leitura do município através da concepção e perspectiva da população, para debater, rever e analisar o conteúdo do Plano Diretor atual, contribuindo também para a elaboração do Plano de Mobilidade Urbana do Município de Fraiburgo. Contou com a participação dos membros do Grupo Técnico de Apoio – GTA, Grupo de Trabalho Municipal – GTM, do Colegiado de Representação Popular – CRP e demais munícipes. A abertura da conferência foi realizada pela Prefeita Municipal de Fraiburgo Sra. Claudete Gheller Mathias, na qual agradeceu a presença de todos e falou sobre a importância da participação popular no processo de planejamento urbano, no Plano Diretor e no Plano de Mobilidade Urbana. A seguir, a Prefeita passou a palavra à Arquiteta e Urbanista Priscila Garcia de Souza que apresentou aos presentes os conceitos de Planejamento Urbano, de Plano Diretor, de Plano de Mobilidade Urbana, sobre os temas realizados nas Oficinas Estratégicas, o diagnóstico dos bairros em questão, sobre o zoneamento atual do município e das propostas que estão sendo elaboradas. Ressaltando as formas de participação popular que serão utilizadas durante todo o processo, no preenchimento de questionários e no encaminhamento de dúvidas e sugestões junto ao e-mail: pensarfraiburgo@cimcatarina.sc.gov.br ou através do protocolo geral do Município. Dando seguimento, foi explicado a ficha de inscrição, sobre seu preenchimento e sua importância no processo de Revisão do Plano Diretor e Elaboração do Plano de Mobilidade Urbana. Em seguida, a Arq. e Urb. Priscila agradeceu a presença de todos os envolvidos no projeto "Um Novo Jeito de Pensar Fraiburgo". Logo após, o Diretor Jurídico do CIMCATARINA, Sr. Luís Felipe Braga Kronbauer, explicou a importância de conhecer e mobilizar os integrantes da sociedade, população e sociedade civil organizada, para participação nas conferências públicas. Em seguida foi dada a palavra ao Secretário Municipal de Administração e Planejamento Sr. André Luiz de Oliveira, que ressaltou a relevância e agradeceu a participação da comunidade. Logo após, o Sr. Luís Felipe Braga Kronbauer, fez os esclarecimentos de dúvidas e leu as contribuições dos presentes, concluindo e enaltecendo a importância da manifestação da população no processo, como nada mais havia para ser tratado, agradeceu a presença de todos e deu por encerrada a Conferência Pública Regional, determinando a mim, Morgana Ogliari da Silva, que lavrasse a presente ata e procedesse a sua publicação, no órgão site oficial do Planejamento Urbano do Município de Fraiburgo, a fim de surtir os seus efeitos legais e jurídicos. A presente ata segue assinada por mim, Morgana Ogliari da Silva, pela Arq. Priscila Garcia de Souza, pelo Diretor Jurídico Luís Felipe Braga Kronbauer, pelo Secretário Sr. André Luiz de Oliveira e pela Diretora Geral de Departamento Sra. Francine de Souza Correa, como sinal de sua aprovação. Fraiburgo, dezessete de abril de dois mil e dezoito.




LUIS FELIPE BRAGA KRONBAUER
Diretor Jurídico




ANDRÉ LUÍZ DE OLIVEIRA
Secretário Municipal de Administração e Planejamento



MORGANA OGLIARI DA SILVA
Estrategista de Arquitetura



FRANCINE DE SOUZA CORREA
Diretora Geral de Departamento



PRISCILA GARCIA DE SOUZA
Arquiteta e Urbanista

Sede do CIMCATARINA
Rua General Libério Bittencourt, 1888, 12º Andar, Sala 1205, Bairro Centro
Florianópolis/Estado de Santa Catarina – CEP 88.070-809

1º Núcleo de Desenvolvimento Regional do CIMCATARINA
Rua Marechal Rondon, 761, 1º Andar, Sala 01, Centro
Fraiburgo/Estado de Santa Catarina – CEP 89.580-000

Fonte: CIMCATARINA (2018)



4.2 CONFERÊNCIA PÚBLICA 2: SÃO MIGUEL

Segunda conferência realizada na Escola de Ensino Fundamental Antônio Porto Burda - CAIC, no dia 19 de abril. Teve duração de 1 hora e 30 minutos e contou com 102 participantes incluindo a equipe do CIMCATARINA.














Figura 310 - Publicação em Diário Oficial

EDITAL DE CONVOCAÇÃO PARA CONFERÊNCIAS PÚBLICAS - PLANMOB	Publicação Nº 1576671
Edital de Convocação para Conferências Públicas Plano Diretor e Plano de Mobilidade Urbana	
O Município de Fraiburgo, através deste edital, CONVIDA a população em geral, para a participação popular nas conferências públicas regionais para a revisão do Plano Diretor e a Elaboração do Plano de Mobilidade Urbana - PlanMob, conforme as datas e locais descritos a baixo. Todas as conferências públicas serão realizadas às 19h (dezenove horas), com encerramento às 21h (vinte e uma horas).	
Conferência Pública I Bairros: Santa Mônica, Bela Vista, Rural e Sem nome. Data: 17/04/2018 Local: Escola de Ensino Fundamental Bela Vista - Avenida Brasil, 430, Bairro Bela Vista, Fraiburgo, SC.	
Conferência Pública II Bairros: São Miguel. Data: 19/04/2018 Local: Escola de Ensino Fundamental Antônio Porto Burda - CAIC, Avenida Pedro A. Gianello, 1421, Bairro São Miguel, Fraiburgo, SC. Desta forma, ficam convocados, todos os que desejarem participar das Conferências Públicas. Fraiburgo, 29 de Março de 2018. Claudete Gheller Mathias - Prefeita do Município de Fraiburgo.	
André Luiz de Oliveira – Secretário de Administração, Planejamento e Inovação	

Fonte: Diário Oficial do Municípios/SC (2018)



















Figura 313 - Lista de presença da Conferência 02 – Parte 01

LISTA DE PRESENÇA - CONFERÊNCIAS PÚBLICAS - PLANO DIRETOR					
DATA: 19/01/2018	HORA INÍCIO: 19 horas	HORA FIM: 20h30min			
MUNICÍPIO: FRAIBURGO	LOCAL: Escola de Ensino Fundamental Antonio Pedro Alves - (ONG)				
ASSUNTO: REALIDADE MUNICIPAL - Lei nº 200 de 2016 - São Miguel					
PARTICIPANTES					
NOME	Nº IDENTIFICAÇÃO (RG ou CPF)	ENDEREÇO	BARRIO OU INSTITUIÇÃO REPRESENTANTE	E-MAIL	ASSINATURA
Cláudia G. Mathias	1334612	Lezíria das Lavadeiras	Interior	prefeito@fraiburgo.sc.gov.br	
Waldemar de Oliveira		Rua Dona Helena de Aguiar		Waldemar@concel.com	
Andressa R. Barbosa	5.615.394	São José	São José	andressa.r.barbosa@hotmail.com	
Priscila Garcia de Souza	820180992	Rua Amador da Silva, 376	Centro	029.prisila.garcia@gmail.com	
Marcos Vinícius A. Carneiro	6.523.030	Quilô: 523 LOTE 02	Povoação da Associação	carneiromarcos1410@gmail.com	
Vivian M. F. Vieira	1434133	Tr. Bonança Nova	Centro	VIVIAN.F.V@HOTMAIL.COM	
Alcemia Sardenha Dias	1912453	Rua da Viola		professora.alcemia@gmail.com	
Alberni Luis da Silva	1674020991	Luiz Carlos Leite			
Carla Franco Amorim	76674460	Rosemary Rosa de M	São Miguel	carlafranco2013@uol.com.br	
André Aguiar	333733116		SÃO MIGUEL	ANDRE.AGUIAR@GMAIL.COM	
Matheus Pontes	116.339.694	Batista Rui	São Miguel	matheus.henoff@uol.com.br	
José Manoel de Souza		Rua Maria Rocha	São Miguel	José Manoel 2406005@gmail.com	

Fonte: CIMCATARINA (2018)





Figura 314 - Lista de Presença da Conferência 02 - Parte 02

LISTA DE PRESENÇA - CONFERÊNCIAS PÚBLICAS - PLANO DIRETOR					
DATA: 19/01/2018	HORA INÍCIO: 19 horas	HORA FIM: 20h30min			
MUNICÍPIO: FRAIBURGO	LOCAL: Escola de Ensino Fundamental Antonio Pedro Alves - (ONG)				
ASSUNTO: REALIDADE MUNICIPAL - Lei nº 200 de 2016 - São Miguel					
PARTICIPANTES					
NOME	Nº IDENTIFICAÇÃO (RG ou CPF)	ENDEREÇO	BARRIO OU INSTITUIÇÃO REPRESENTANTE	E-MAIL	ASSINATURA
José Manoel de Souza	08575.03-03	R. Ego Senaldi, 101	República	JOSEMANOEL2004@GMAIL.COM	
Luciana dos Santos	8120686992	Luzinete			
Caio César Lopes	1360205540	Oficinas	Educação	caiocezar@gmail.com	
Lucas Leonardo	5.000.500	São Miguel	Educação		
Andressa R. Almeida	0502064939	Luzinete	Educação	andressa.r.almeida@hotmail.com	
Václava Landeiro	10161221	Fontesins	PMSC	v.landrero.1970@gmail.com	
Sergio D. dos Santos		Rua 4ma 2218	S. E. L. 27		
Robson P. de Oliveira		Vicente Brancos			
Luiz Carlos Leite	423330339	Vicente Brancos	Presidente HR 579		
Leandro da Silva					
Maicon Roberto					
Juan Aguiar					
José Manoel de Souza					
Abraão de Almeida					
Bruno Aguiar					

Fonte: CIMCATARINA (2018)










Figura 315 - Lista de Presença da Conferência 02 - Parte 02

LISTA DE PRESENÇA - CONFERÊNCIAS PÚBLICAS - PLANO DIRETOR					
DATA: 18/01/2018	HORA INÍCIO: 19h00	HORA FIM: 20h00			
MUNICÍPIO: FRAIBURGO	LOCAL: ESCOLA DE ENSINO FUNDAMENTAL ANTONIO PORTO BURDA - CAG				
ASSUNTOS: REALIDADE MUNICIPAL - LEITURA DO BARRIO: SÃO MIGUEL					
PARTICIPANTES					
NOME	Nº IDENTIFICAÇÃO (RG ou CPF)	ENDEREÇO	BARRIO OU INSTITUIÇÃO REPRESENTANTE	E-MAIL	ASSINATURA
Paulo Bertolini de Souza	42419552	Av. EDUAR BOAS	N. S. DOS	PAULA_BERDUM@netmail.com	
Ezequiel Casadeiro?		Guilherme Brandt	São Miguel		Ezequiel
Giam Antunes		Rua Aldina Sanches	São Miguel	giamantunes@ig.com.br	Giam
Wilson Junior	081.673.8858	Guilherme King	Parque Industrial	Wilsonjunior@ig.com.br	Wilson
Diego Alex de S. Silva	119.728.9428	Av. Pedro A. Gianello	São Miguel	diegoalex@gmail.com	Diego
João Ademir Cavali	316719272	Onylo Adelaide Vieira 27	Exat. Católica	ca20017@ig.com.br	
Daniela Passos	5929217008	R. Aldeia Antônia D	São Miguel	DanielaPassos@ig.com.br	Daniela
Carissa Ballo Galati	114.539.749	R. Aldeia Antônia	São Miguel	Carissagalati@gmail.com	Carissa
Roberto Antonio Silva		R. Anderson Dias de Azeite	São Miguel	Roberto13@gmail.com	Roberto
Jonathan Elias de Godi		R. Guilherme Pires	São Miguel	Jonathan@ig.com.br	Jonathan
Carla Edson de S. Silva		11-532.4.22	Messa Sábado	ca20017@ig.com.br	Carla
Paulo André M. da Costa	939929393	Av. Gen. Góes	Messa Sábado	Pauloandre@gmail.com	
Fernando Luis de M. M. A.		Av. Carnaval Silva	São Miguel	fernandoluis@gmail.com	Fernando
Egbert Chaves		R. Aldeia Antônia	São Miguel		Egbert
Mathias Araújo		R. São Galvão	São Miguel		Mathias

Fonte: CIMCATARINA (2018)


Figura 316 - Lista de Presença da Conferência 02 - Parte 02

LISTA DE PRESENÇA - CONFERÊNCIAS PÚBLICAS - PLANO DIRETOR					
DATA: 18/01/2018	HORA INÍCIO: 19h00	HORA FIM: 20h30min			
MUNICÍPIO: FRAIBURGO	LOCAL: ESCOLA DE ENSINO FUNDAMENTAL ANTONIO PORTO BURDA - CAG				
ASSUNTOS: REALIDADE MUNICIPAL - LEITURA DO BARRIO: SÃO MIGUEL					
PARTICIPANTES					
NOME	Nº IDENTIFICAÇÃO (RG ou CPF)	ENDEREÇO	BARRIO OU INSTITUIÇÃO REPRESENTANTE	E-MAIL	ASSINATURA
Roberto da Silva		Rua Carlos K. - 670	S. MIGUEL		
Roberto da Silva		Av. Alberto Werneck	S. Miguel		
Síntia Loucas	5700197	Arthur A. Brancatelli	São José		
Elione Fortinet	2664.833	Parque	S.M.S		
Hugui A. dos Santos	827.944	LIBERATA			
Luiz Bernini Andrade	6.828.325	LIBERATA	LIBERATA	Luiz.Bernini@ig.com.br	Luiz
Idene de Campos	22342112963	Aldeia	Aldeia	idene@ig.com.br	I.
Daniela C. S. Rodrigues		Guilherme Brandt	São Miguel		Daniela
Neide Fedeiro	3822465	Risantema	Parque Industrial		Neide
Luís Patgen	5327352	Bela Vista	B. Vista	luis.patgen@ig.com.br	Luís
Luís Galati	1109116	São Miguel	Parque Industrial	luisgalati@gmail.com	Luís
Dora de Oliveira	5.270.998	S. MIGUEL			Dora
Bruna Debaroli	5.270.668	R. Antônio Zucchi	Centro		Bruna
Samuel Gomes	08321765-6	Os Arcos	Parque	Samuel@francisco.alcornoil.com	Samuel
BARBOSA	5218.888	R. Angélica Gonçalves - 596	Associação de Pais		

Fonte: CIMCATARINA (2018)




Figura 317 - Lista de Presença da Conferência 02 - Parte 02

LISTA DE PRESENÇA - CONFERÊNCIAS PÚBLICAS - PLANO DIRETOR					
DATA: 19/01/2018	HORA INÍCIO: 19h00	HORA FIM: 20h30min			
MUNICÍPIO: FRAIBURGO	LOCAL: ESCOLA DE ENSINO FUNDAMENTAL ANTONIO PORTO BURDA - CAC	ASSUNTOS: REALIDADE MUNICIPAL - LEITURA DO BARRIO SÃO MIGUEL			
PARTICIPANTES					
NOME	Nº IDENTIFICAÇÃO (RG ou CPF)	ENDEREÇO	BARRIO OU INSTITUIÇÃO REPRESENTANTE	E-MAIL	ASSINATURA
Eudélio ROZALINO	Eudélio ROZALINO	Eudélio ROZALINO	Eudélio ROZALINO	Eudélio ROZALINO	Eudélio
IVALDO BONALDI	573.544	SANTA ANA	São José	ivaldo.bonaldi	[Assinatura]
SANDRAVAL FERRELLA	5844229168	AV. IDGALM BRESANI 291	NACOP	SANDRAVALF@kape.com.br	[Assinatura]
ROSEANE M. LANT	1.684.024	R. D. Pedro II n.º 45	São José	roseanemoreno@bol.com.br	[Assinatura]
ANALICE ANGLORI	3761151	Rua de Antônio Moura	São Miguel	analiceanglori@hotmail.com	[Assinatura]
MARCIA SOUZA DE SOUZA	12.19329223	R. Santa Helena n.º 1100	São Miguel	Marcia.souza@ufrs.com.br	[Assinatura]
IVANILDE D. PITON	483.480.3030	Av. Carlos Maister	Soc. Educação	ivanildepiton@hotmail.com	[Assinatura]
MARLI T. B. MOREIRA	2589458		Voluntária	marli.mt@hotmail.com	[Assinatura]
MARILDA DE JESUS		Novaes	Novaes		[Assinatura]
ROSINEIA DE SOUZA	05.188518-7	Centro	Centro	rosineia@brasil.com.br	[Assinatura]
PAULO ANDRÉ	940589-60	Centro	Educação	pauloand@bol.com.br	[Assinatura]
LUANNA A. SOARES	5.828.314	Novaes	Educação	luanna2002@gmail.com	[Assinatura]
LEONARDO	90152010-22	São José		leonardo@bol.com.br	[Assinatura]
GIENE FELLO	2688958	Centro	Educação		[Assinatura]
FABIANO F. BARRAS	1.132.074	São José	São José	Fabiano.F.Barras@ufrs.com.br	[Assinatura]

Fonte: CIMCATARINA (2018)

Figura 318 - Lista de Presença da Conferência 02 - Parte 02

LISTA DE PRESENÇA - CONFERÊNCIAS PÚBLICAS - PLANO DIRETOR					
DATA: 18/04/2018	HORA INÍCIO: 19h00	HORA FIM: 20h30min			
MUNICÍPIO: FRAIBURGO	LOCAL: ESCOLA DE ENSINO FUNDAMENTAL ANTONIO PORTO BURDA - CAC	ASSUNTOS: REALIDADE MUNICIPAL - LEITURA DO BARRIO SÃO MIGUEL			
PARTICIPANTES					
NOME	Nº IDENTIFICAÇÃO (RG ou CPF)	ENDEREÇO	BARRIO OU INSTITUIÇÃO REPRESENTANTE	E-MAIL	ASSINATURA
OLIVIERO ANDRÉ	81396501-04	Rua Imbimbica Novaes	Imbimbica	olivierand@bol.com.br	[Assinatura]
FABIANO DE SOUZA	03649231-15	Rua Nova Brasília, 402	CIMCATARINA	fabiano@cimcatarina.sc.gov.br	[Assinatura]
RENATA SOARES	9.928.864	Av. Carlos Maister Novaes	Cimcatarina	renata@cimcatarina.sc.gov.br	[Assinatura]
SILVANA WALKENSKI		São Miguel			[Assinatura]
FABIANO LOCHMANN	3411584	R. Lombardi, 154, Novaes	Novaes	fabiano@liberato.com.br	[Assinatura]
JOÃO CARLOS PADILHA	1.6236022	BELA VISTA Av. Santa Catarina 601	Prefeitura	joao.padilha@fraiburgo.sc.gov.br	[Assinatura]
MARIA ELIETE FERREIRA	49675000-01	R. Huguini 109	América	eli_ferreira@bol.com.br	[Assinatura]
MARCOS DOS SANTOS	3.761.618	Av. Mitchell, 524	São Miguel	Marcosdos@bol.com.br	[Assinatura]
ANDREANA COSTA	116416929	Sapenda Costa	São Miguel	andrea@bol.com.br	[Assinatura]
ELIZA PRISTINA FERREIRA		São Miguel	São Miguel	elizapristina@bol.com.br	[Assinatura]
WILSON RIGATTI		São Miguel	São Miguel	wilsonrigatti@bol.com.br	[Assinatura]
EDUARDO		Centro	Centro	eduardo@bol.com.br	[Assinatura]
SILVIA DE L. B. DOS SANTOS	3283592	Residencial Seneca	São José	protista@bol.com.br	[Assinatura]
LEONARDO DE SOUZA	09.11230-05	Belém da Paraíba	São Miguel	leonardo@bol.com.br	[Assinatura]
ROSELIANE DE SOUZA	2684250	Voluntária Novaes	Novaes	roseliane@bol.com.br	[Assinatura]

Fonte: CIMCATARINA (2018)



Figura 319 - Apresentação da 2ª conferência



Fonte: CIMCATARINA (2018)

Figura 320 - Apresentação da 2ª Conferência



Fonte: CIMCATARINA (2018)

Figura 321 - Manifestação popular



Fonte: CIMCATARINA (2018)



Figura 322 - Manifestação popular



Fonte: CIMCATARINA (2018)

Figura 323 - Manifestação popular



Fonte: CIMCATARINA (2018)

Figura 324 - Manifestação popular



Fonte: CIMCATARINA (2018)

Figura 325 - Manifestação popular



Fonte: CIMCATARINA (2018)

Figura 326 - Manifestação popular



Fonte: CIMCATARINA (2018)

Figura 327 - Manifestação popular



Fonte: CIMCATARINA (2018)



Figura 328 - Manifestação popular



Fonte: CIMCATARINA (2018)

Figura 329 - Manifestação popular



Fonte: CIMCATARINA (2018)

Figura 330 - Manifestação popular



Fonte: CIMCATARINA (2018)

Figura 331 - Manifestação popular



Fonte: CIMCATARINA (2018)

Figura 332 - Manifestação popular



Fonte: CIMCATARINA (2018)

Figura 333 - Manifestação popular



Fonte: CIMCATARINA (2018)



Figura 334 - Slide 1 - Conferência 02



Fonte: CIMCATARINA (2018)

Figura 335 - Slide 2 - Conferência 02



Fonte: CIMCATARINA (2018)

Figura 336 - Slide 2 - Conferência 02



Fonte: CIMCATARINA (2018)

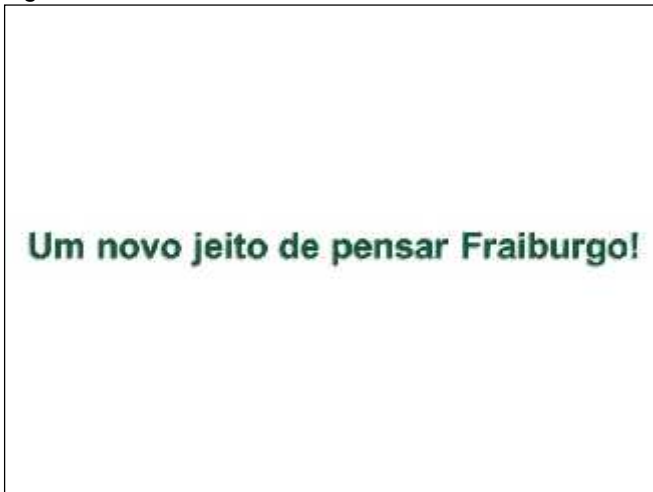


Figura 337 - Slide 3 - Conferência 02



Fonte: CIMCATARINA (2018)

Figura 338 - Slide 4 - Conferência 02



Fonte: CIMCATARINA (2018)

Figura 339 - Slide 5 - Conferência 02



Fonte: CIMCATARINA (2018)

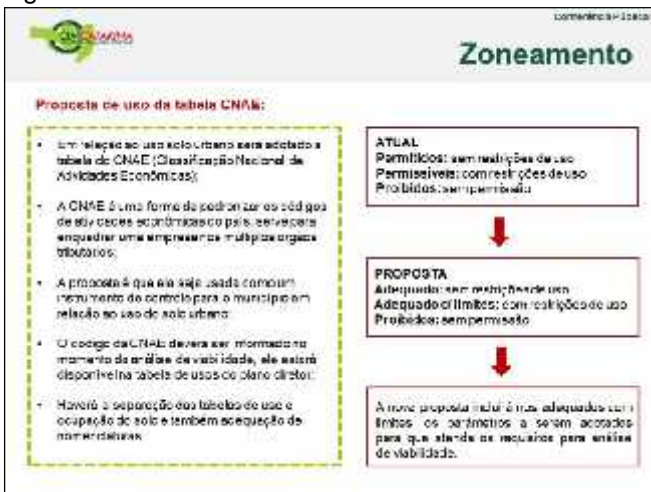


Figura 349 - Slide 15 - Conferência 02



Fonte: CIMCATARINA (2018)

Figura 350 - Slide 16 - Conferência 02



Fonte: CIMCATARINA (2018)

Figura 351 - Slide 17 - Conferência 02

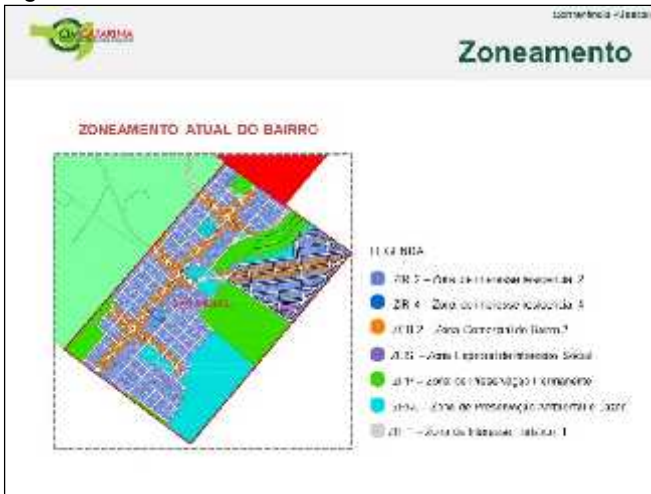


Zona	Uso	Permissão	Restrições	Módulo	Índice	Cobertura	Altura	Recuo	Outros
Zona Urbana	Residencial	Permitido	Restrições de uso	100	0,4	100%	4,5m	5m	10m
Zona Urbana	Comercial	Permitido	Restrições de uso	100	0,4	100%	4,5m	5m	10m
Zona Urbana	Industrial	Proibido	Com permissão	100	0,4	100%	4,5m	5m	10m
Zona Industrial	Industrial	Permitido	Restrições de uso	100	0,4	100%	4,5m	5m	10m
Zona Comercial	Comercial	Permitido	Restrições de uso	100	0,4	100%	4,5m	5m	10m
Zona Rural	Rural	Permitido	Restrições de uso	100	0,4	100%	4,5m	5m	10m

Fonte: CIMCATARINA (2018)



Figura 355 - Slide 21 - Conferência 02



Fonte: CIMCATARINA (2018)

Figura 356 - Slide 22 - Conferência 02



Fonte: CIMCATARINA (2018)

Figura 357 - Slide 23 - Conferência 02



Fonte: CIMCATARINA (2018)



Figura 358 - Slide 24 - Conferência 02



Proposta de Mobilidade Urbana

- A Lei conterá diretrizes, ações prioritárias e metas, como fruto de:
 - Inclusão e diversidade na participação;
 - Estabelecimento de transportes coletivos individuais, com suas respectivas prioridades;
 - Estabelecimento hierárquico e tipologia variada;
 - Estudo sobre o Terminal de ônibus integrado;
 - Revitalização de pontos de ônibus;
 - Buscar a viabilização do acesso para todos, em zonas rurais e urbanas.
- Através de Programas de ações:
 - Buscar incentivos para a melhoria do Transporte coletivo;
 - Adequação dos pontos de ônibus conforme normas técnicas de acessibilidade;
 - Propor implantação de biciletários;
 - Ações para conscientização da população sobre os princípios e objetivos de mobilidade urbana sustentável.

Fonte: CIMCATARINA (2018)

Figura 359 - Slide 25 - Conferência 02



Plano de Mobilidade Urbana

ESTRUTURA DA LEI

- Transporte a pé
- Transporte por bicicleta
- Transporte coletivo
- Transporte coletivo individual público
- Transporte coletivo individual privado
- Demonstração de sustentáveis

Considerando a realidade municipal e as análises técnicas sendo elaboradas, na forma da lei específica, as diretrizes para a implementação conforme a viabilidade e necessidade local, os itens abaixo citados.

1. Objetivo
2. Diretrizes
3. Ações prioritárias
4. Instrumentos
5. Metas
6. Indicações
7. Organização Responsável
8. Observações
9. Redução, Hábitat e Tecnologia das ruas

Fonte: CIMCATARINA (2018)

Figura 360 - Slide 26 - Conferência 02



Fichas de contribuição

Contribuições (Fichas)

As fichas de consulta pública contém as seguintes informações sobre as propostas e fichas de contribuição:

- Identificação da contribuição
- Tipo de proposta
- Forma de manifestação local da iniciativa

FICHA DE INSCRIÇÃO

Informações Gerais

Nome do usuário: _____
 E-mail: _____
 Telefone: _____
 Endereço: _____

Identificação

Nome: _____
 Número: _____
 Bairro: _____
 Cidade: _____

Forma de manifestação local da iniciativa

Forma de manifestação local da iniciativa: _____

Observações

Observações: _____

Fonte: CIMCATARINA (2018)



Figura 361 - Slide 27 - Conferência 02



Fonte: CIMCATARINA (2018)

Figura 362 - Contribuição escrita

FICHA DE INSCRIÇÃO N°

Instruções Gerais
 I. O uso da palavra será por ordem de inscrição, para aqueles que optarem por exposição oral ou leitura pela mesa. II. Cada participante terá o prazo de 02 (dois) minutos para a manifestação; III. Os esclarecimentos e/ou respostas, quando solicitadas, deverão ter duração máxima de 02 (dois) minutos; IV. O participante inscrito não poderá ceder o seu tempo para somar, ou mesmo, transferi-lo para outra pessoa; V. Somente será permitida a repetição do uso da palavra, após o esgotamento da lista de inscrições, desde que haja tempo hábil, de acordo com o exposto no Item 13. VI. Manifestações ofensivas, personalizadas ou que desvirtuem do escopo da Conferência Pública Regional serão cerceadas e o inscrito perderá o direito à fala.

Identificação
 Nome: Amalicia Lins da Rocha CPF: 039890803-10
 Endereço: Rua Antônio Ulrich 294
 Fone: 49 988337289 E-mail: amallins@gmail.com
 Residente no Município: Sim Não

Entidade que representa: (Se houver)
Bairro São Miguel

Indicação do dispositivo da Minuta do Anteprojeto de Lei a que se refere a sugestão:
 (número do artigo, anexo, mapa, outros)
Inação para lazer


Tipo de proposta:
 Esclarecimento Alteração Inclusão Exclusão

Texto da proposta:
Parlamentação - Rua Rudi A. Ulrich

Justificativa da proposta:
[Handwritten text]

Indicação de anexação de documentos: (se for o caso)

A participação será:
 Oral Lida pela mesa Somente entrega da escrita de proposta



Fonte: CIMCATARINA (2018)



Figura 363 - Contribuição escrita

FICHA DE INSCRIÇÃO N°

Instruções Gerais
I. O uso da palavra será por ordem de inscrição, para aqueles que optarem por exposição oral ou leitura pela mesa. II. Cada participante terá o prazo de 02 (dois) minutos para a manifestação; III. Os esclarecimentos e/ou respostas, quando solicitados, deverão ter duração máxima de 02 (dois) minutos; IV. O participante inscrito não poderá ceder o seu tempo para tomar, ou mesmo, transferi-lo para outra pessoa; V. Somente será permitida a repetição do uso da palavra, após o esgotamento da lista de inscrições, desde que haja tempo hábil, de acordo com o exposto no item 13. VI. Manifestações ofensivas, personalizadas ou que desvirtuem do escopo da Conferência Pública Regional serão cercadas e o inscrito perderá o direito à fala.

Identificação
Nome: Cristel Berilo CPF: _____
Endereço: _____
Fone: () 988376239 E-mail: _____
Residente no Município: Sim Não

Entidade que representa: (Se houver)
Bairro São Miguel

Indicação do dispositivo da Minuta do Anteprojeto de Lei a que se refere a sugestão:
(número do artigo, anexo, mapa, outros)


Tipo de proposta:
 Esclarecimento Alteração Inclusão Exclusão

Texto da proposta:
~~...~~ Criação de Bairro

Justificativa da proposta:
* Fazer 2ª pista

Indicação de anexação de documentos: (se for o caso)

A participação será:
 Oral Lida pela mesa Somente entrega da escrita de proposta



Fonte: CIMCATARINA (2018)



Figura 364 - Contribuição escrita

FICHA DE INSCRIÇÃO

N°

Instruções Gerais

I. O uso da palavra será por ordem de inscrição, para aqueles que optarem por exposição oral ou leitura pela mesa. II. Cada participante terá o prazo de 02 (dois) minutos para a manifestação; III. Os esclarecimentos e/ou respostas, quando solicitados, deverão ter duração máxima de 02 (dois) minutos. IV. O participante inscrito não poderá ceder o seu tempo para somar, ou mesmo, transferi-lo para outra pessoa; V. Somente será permitida a repetição do uso da palavra, após o esgotamento da lista de inscrições, desde que haja tempo hábil, de acordo com o exposto no item 13. VI. Manifestações ofensivas, personalizadas ou que desvirtuem do escopo da Conferência Pública Regional serão cerceadas e o inscrito perderá o direito à fala.

Identificação

Nome: Paulo Gulach CPF: 449582509-72
 Endereço: Rua São Vicente 473
 Fone: (47) 32466267 E-mail: subgubid.2014@gmail
 Residente no Município: Sim Não

Entidade que representa: (Se houver)
Núcleo do comércio S.S. Miguel

Indicação do dispositivo da Minuta do Anteprojeto de Lei a que se refere a sugestão:
 (número do artigo, anexo, mapa, outros)
Projeto de lei


Tipo de proposta:
 Esclarecimento Alteração Inclusão Exclusão

Texto da proposta:
→ Parque Industrial para o bairro S. Miguel
segundo com o Bairro Patal.
→ Mais - 2 Chuveiros, S.S. Miguel
→ Saneamento - tratamento e coleta.
→ Nova obra do Bairro Patal - S. Miguel

Justificativa da proposta:
→ Porque tem mais de obra de
baixos custos e não depende de
transporte.

Indicação de anexação de documentos: (se for o caso)
Um novo plano elimina o trânsito

A participação será: Perfeito que da melhor condições
de trânsito.
 Oral Lida pela mesa Somente entrega da escrita de proposta



Fonte: CIMCATARINA (2018)



Figura 365 - Contribuição escrita

FICHA DE INSCRIÇÃO N°

Instruções Gerais
 I. O uso da palavra será por ordem de inscrição, para aqueles que optarem por exposição oral ou leitura pela mesa. II. Cada participante terá o prazo de 02 (dois) minutos para a manifestação; III. Os esclarecimentos e/ou respostas, quando solicitados, deverão ter duração máxima de 02 (dois) minutos. IV. O participante inscrito não poderá ceder o seu tempo para somar, ou mesmo, transferi-lo para outra pessoa; V. Somente será permitida a repetição do uso da palavra, após o esgotamento da lista de inscrições, desde que haja tempo hábil, de acordo com o expresso no item 3.3. VI. Manifestações ofensivas, personalizadas ou que desvirtuem do escopo da Conferência Pública Regional serão cerceadas e o inscrito perderá o direito à fala.

Identificação
 Nome: _____ CPF: _____
 Endereço: _____
 Fone: () _____ E-mail: _____
 Residente no Município: Sim Não

Entidade que representa: (Se houver)
Associação Ping (Bicicleta)

Indicação do dispositivo da Minuta do Anteprojeto de Lei a que se refere a sugestão:
 (número do artigo, anexo, mapa, outros)


Tipo de proposta:
 Esclarecimento Alteração Inclusão Exclusão

Texto da proposta:
Acessibilidade ao Bicicla mais viável
maior acessibilidade no próprio bairro.
Reformulação no layout do Bairro
Reformando nos estacionamentos de Chão.

Justificativa da proposta:

Indicação de anexação de documentos: (se for o caso)

A participação será:
 Oral Lida pela mesa Somente entrega da escrita de proposta



Fonte: CIMCATARINA (2018)



Figura 366 - Contribuição escrita

FICHA DE INSCRIÇÃO

Nº

Instruções Gerais

I. O uso da palavra será por ordem de inscrição, para aquelas que optarem por exposição oral ou leitura pela mesa. II. Cada participante terá o prazo de 07 (sete) minutos para a manifestação; III. Os esclarecimentos e/ou respostas, quando solicitadas, deverão ter duração máxima de 02 (dois) minutos. IV. O participante inscrito não poderá ceder o seu tempo para falar, ou mesmo, transferi-lo para outra pessoa; V. Somente será permitida a repetição da uso da palavra, após o esgotamento do lote de inscrições, desde que haja tempo hábil, de acordo com o expresso no item 13. VI. Manifestações ofensivas, personalizadas ou que desvirtuem o escopo da Conferência Pública Regional serão cercadas e o inscrito perderá o direito à fala.

Identificação

Nome: Deivid do Santos CPF: 549.266.599-99

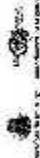
Endereço: Rua São Miguel


Fone: (49) 999629299 E-mail: _____


Residente no Município: Sim Não


Entidade que representa: (Se houver)

Indicação do dispositivo da Minuta do Anteprojeto de Lei a que se refere a sugestão:
(número do artigo, inciso, mapa, outros)

Logo: 

Logo: 

Logo: 

Logo: 

Logo:

Logo:

Logo:

Logo:

Logo:

Logo:

Logo:

Logo:

Logo:

Logo:

Logo:

Logo:

Logo:

Logo:

Logo:

Logo:

Logo:

Logo:

Logo:

Logo:

Logo:

Logo:

Logo:

Logo:

Logo:

Logo:

Logo:

Logo:

Logo:

Logo:

Logo:

Logo:

Logo:

Logo:

Logo:

Logo:

Logo:

Logo:

Logo:

Logo:

Logo:

Logo:

Logo:

Logo:

Logo:

Logo:

Logo:

Logo:

Logo:

Logo:

Logo:

Logo:

Logo:

Logo:

Logo:

Logo:

Logo:

Logo:

Logo:

Logo:

Logo:

Logo:

Logo:

Logo:

Logo:

Logo:

Logo:

Logo:

Logo:

Logo:

Logo:

Logo:

Logo:

Logo:

Logo:

Logo:

Logo:

Logo:

Logo:

Logo:

Logo:

Logo:

Logo:

Logo:

Logo:

Logo:

Logo:

Logo:

Logo:

Logo:

Logo:

Logo:

Logo:

Logo:

Logo:

Logo:

Logo:

Logo:

Logo:

Logo:

Logo:

Logo:

Logo:

Logo:

Logo:

Logo:

Logo:

Logo:

Logo:

Logo:

Logo:

Logo:

Logo:

Logo:

Logo:

Logo:

Logo:

Logo:

Logo:

Logo:

Logo:

Logo:

Logo:

Logo:

Logo:

Logo:

Logo:

Logo:

Logo:

Logo:

Logo:

Logo:

Logo:

Logo:

Logo:

Logo:

Logo:

Logo:

Logo:

Logo:

Logo:

Logo:

Logo:

Logo:

Logo:

Logo:

Logo:

Logo:

Logo:

Logo:

Logo:

Logo:

Logo:

Logo:

Logo:

Logo:

Logo:

Logo:

Logo:

Logo:

Logo:

Logo:

Logo:

Logo:

Logo:

Logo:

Logo:

Logo:

Logo:

Logo:

Logo:

Logo:

Logo:

Logo:

Logo:

Logo:

Logo:

Logo:

Logo:

Logo:

Logo:

Logo:

Logo:

Logo:

Logo:

Logo:

Logo:

Logo:

Logo:

Logo:

Logo:

Logo:

Logo:

Logo:

Logo:

Logo:

Logo:

Logo:

Logo:

Logo:

Logo:

Logo:

Logo:

Logo:

Logo:

Logo:

Logo:

Logo:

Logo:

Logo:

Logo:

Logo:

Logo:

Logo:

Logo:

Logo:

Logo:

Logo:

Logo:

Logo:

Logo:

Logo:

Logo:

Logo:

Logo:

Logo:

Logo:

Logo:

Logo:

Logo:

Logo:

Logo:

Logo:

Logo:

Logo:

Logo:

Logo:

Logo:

Logo:

Logo:

Logo:

Logo:

Logo:

Logo:

Logo:

Logo:

Logo:

Logo:

Logo:

Logo:

Logo:

Logo:

Logo:

Logo:

Logo:

Logo:

Logo:

Logo:

Logo:

Logo:

Logo:

Logo:

Logo:

Logo:

Logo:

Logo:

Logo:

Logo:

Logo:

Logo:

Logo:

Figura 367 - Contribuição escrita

FICHA DE INSCRIÇÃO N°

Instruções Gerais
 I. O uso da palavra será por ordem de inscrição, para aqueles que optarem por exposição oral ou leitura pela mesa. II. Cada participante terá o prazo de 02 (dois) minutos para a manifestação; III. Os esclarecimentos e/ou respostas, quando solicitados, deverão ter duração mínima de 02 (dois) minutos. IV. O participante inscrito não poderá ceder o seu tempo para falar, ou mesmo, transferi-lo para outra pessoa; V. Somente será permitida a repetição do uso da palavra, após o esgotamento da lista de inscrições, desde que haja tempo hábil, de acordo com o exposto no item 13. VI. Manifestações ofensivas, personalizadas ou que desvirtuem do escopo da Conferência Pública Regional serão cerceadas e o inscrito perderá o direito à fala.

Identificação
 Nome: Heliane Fantinel CPF: 701.327.479-87
 Endereço: Ponte
 Fone: () 998281370 E-mail: helianefraiburgo.sc.gov.br
 Residente no Município: Sim Não

Entidade que representa: (Se houver)
Sca Municipal de Saúde

Indicação do dispositivo da Minuta do Anteprojeto de Lei a que se refere a sugestão:
 (número do artigo, anexo, mapa, outros)









Tipo de proposta:
 Esclarecimento Alteração Inclusão Exclusão

Texto da proposta: Sugestão pl bairro São Miguel melhorar a arborização, criar espaços interativos para recreação (praças, parques), pavimentação, calçadas para passeios

Justificativa da proposta:

Indicação de anexação de documentos: (se for o caso)

A participação será:
 Oral Lida pela mesa Somente entrega da escrita de proposta

Fonte: CIMCATARINA (2018)



Figura 368 - Contribuição escrita

FICHA DE INSCRIÇÃO

Nº

Instruções Gerais

I. O uso da palavra será por ordem de inscrição, para aqueles que optarem por exposição oral ou leitura pela mesa. II. Cada participante terá o prazo de 02 (dois) minutos para a manifestação; III. Os esclarecimentos e/ou respostas, quando solicitados, deverão ter duração máxima de 02 (dois) minutos; IV. O participante inscrito não poderá ceder o seu tempo para falar, ou mesmo, transferi-lo para outra pessoa; V. Somente será permitida a repetição do uso da palavra, após o esgotamento da lista de inscrições, desde que haja tempo hábil, de acordo com o exposto no item 13. VI. Manifestações ofensivas, personalizadas ou que desvirtuem do escopo da Conferência Pública Regional serão cerceadas e o inscrito perderá o direito à fala.

Identificação

Nome: Marina Rosa CPF: 256.614.571-70
 Endereço: Av. Curitiba, 195
 Fone: (47) 32852482 E-mail: _____
 Residente no Município: Sim Não

Entidade que representa: (Se houver)

Indicação do dispositivo da Minuta do Anteprojeto de Lei a que se refere a sugestão:
 (número do artigo, anexo, mapa, outros)









Tipo de proposta:
 Esclarecimento Alteração Inclusão Exclusão

Texto da proposta:
Parque

Justificativa da proposta:

Indicação de anexação de documentos: (se for o caso)

A participação será:
 Oral Lida pela mesa Somente entrega da escrita de proposta

Fonte: CIMCATARINA (2018)



Figura 369 - Contribuição escrita

FICHA DE INSCRIÇÃO Nº

Instruções Gerais
 I. O uso da palavra será por ordem de inscrição, para aqueles que optarem por exposição oral ou leitura pela mesa. II. Cada participante terá o prazo de 02 (dois) minutos para a manifestação; III. Os esclarecimentos e/ou respostas, quando solicitados, deverão ter duração máxima de 02 (dois) minutos. IV. O participante inscrito não poderá ceder o seu tempo para somar, ou mesmo, transferi-lo para outra pessoa; V. Somente será permitida a repetição do uso da palavra, após o esgotamento da lista de inscrições, desde que haja tempo hábil, de acordo com o exposto no item 13. VI. Manifestações ofensivas, personalizadas ou que desvirtuem do escopo da Conferência Pública Regional serão cercadas e o inscrito perderá o direito à fala.

Identificação
 Nome: SANDROVAL FERREIRA CPF: 551422 499 68
 Endereço: AV. IDAMIR BODINI, 229, NACARÉ
 Fone: (49) 98834 9594 E-mail: SANDROVALFERREIRA@GMAIL.COM.BR
 Residente no Município: Sim Não

Entidade que representa: (Se houver) _____

Indicação do dispositivo da Minuta do Anteprojeto de Lei a que se refere a sugestão:
(número do artigo, anexo, mapa, outros) _____









Tipo de proposta:
 Esclarecimento Alteração Inclusão Exclusão

Texto da proposta:
CONSTRUÇÃO DE PASEIOS

Justificativa da proposta:
ACREDITO QUE TENHA A NECESSIDADE.

Indicação de anexação de documentos: (se for o caso) _____

A participação será:
 Oral Lida pela mesa Somente entrega da escrita de proposta

Fonte: CIMCATARINA (2018)



Figura 370 - Contribuição escrita

FICHA DE INSCRIÇÃO N°

Instruções Gerais
 I. O uso da palavra será por ordem de inscrição, para aqueles que optarem por exposição oral ou leitura pela mesa. II. Cada participante terá o prazo de 02 (dois) minutos para a manifestação; III. Os esclarecimentos e/ou respostas, quando solicitados, deverão ter duração máxima de 02 (dois) minutos; IV. O participante inscrito não poderá ceder o seu tempo para somar, ou mesmo, transferi-lo para outra pessoa; V. Somente será permitida a repetição do uso da palavra, após o esgotamento da lista de inscrições, desde que haja tempo hábil, de acordo com o exposto no item 13. VI. Manifestações ofensivas, personalizadas ou que desvirtuem do escopo da Conferência Pública Regional serão canceladas e o inscrito perderá o direito à fala.

Identificação
 Nome: Sulivan Antonio do Azevedo CPF: 081-679.869-93
 Endereço: 9593 L-13
 Fone: (47) 388 7069 46 E-mail: sulivanantonio32@gmail.com
 Residente no Município: Sim Não

Entidade que representa: (Se houver) _____

Indicação do dispositivo da Minuta do Anteprojeto de Lei a que se refere a sugestão: (número do artigo, anexo, mapa, outros) _____









Tipo de proposta:
 Esclarecimento Alteração Inclusão Exclusão

Texto da proposta:
Quanto se espera para a população e indústrias

Justificativa da proposta:
Indústrias para cidade esta com falta de emprego.

Indicação de anexação de documentos: (se for o caso) _____

A participação será:
 Oral Lida pela mesa Somente entrega da escrita de proposta

Fonte: CIMCATARINA (2018)



Figura 371 - Contribuição escrita

FICHA DE INSCRIÇÃO

Nº

Instruções Gerais

I. O uso da palavra será por ordem de inscrição, para aqueles que optarem por exposição oral ou leitura pela mesa. II. Cada participante terá o prazo de 02 (dois) minutos para a manifestação; III. Os esclarecimentos e/ou respostas, quando solicitados, deverão ter duração máxima de 02 (dois) minutos. IV. O participante inscrito não poderá ceder o seu tempo para somar, ou mesmo, transferi-lo para outra pessoa; V. Somente será permitida a repetição do uso da palavra, após o esgotamento da lista de inscrições, desde que haja tempo hábil, de acordo com o expresso no item 13. VI. Manifestações ofensivas, personalizadas ou que desvirtuem do escopo da Conferência Pública Regional serão cerceadas e o inscrito perderá o direito à fala.

Identificação

Nome: Diego Ales de Oliveira Silveira CPF: 319.726.999-05
 Endereço: Av. Pedro A. Gianelli
 Fone: (48) 9 9198-2222 E-mail: diego.ales@gmail.com
 Residente no Município: Sim Não

Entidade que representa: (Se houver)
E.B.B. Escola Pine

Indicação do dispositivo da Minuta do Anteprojeto de Lei a que se refere a sugestão:
 (número do artigo, anexo, mapa, outros)









Tipo de proposta:
 Esclarecimento Alteração Inclusão Exclusão

Texto da proposta:
Uma quadra de esportes e lazer ao ar livre

Justificativa da proposta:
melhor para população

Indicação de anexação de documentos: (se for o caso)

A participação será:
 Oral Lida pela mesa Somente entrega da escrita de proposta

Fonte: CIMCATARINA (2018)



Figura 372 - Contribuição escrita

FICHA DE INSCRIÇÃO Nº

Instruções Gerais
 I. O uso da palavra será por ordem de inscrição, para aqueles que optarem por exposição oral ou leitura pela mesa. II. Cada participante terá o prazo de 02 (dois) minutos para a manifestação; III. Os esclarecimentos e/ou respostas, quando solicitados, deverão ter duração máxima de 02 (dois) minutos. IV. O participante inscrito não poderá ceder o seu tempo para somar, ou mesmo, transferi-lo para outra pessoa; V. Somente será permitida a repetição do uso da palavra, após o esgotamento da lista de inscrições, desde que haja tempo hábil, de acordo com o exposto no item 13. VI. Manifestações ofensivas, personalizadas ou que desvirtuem do escopo da Conferência Pública Regional serão cercadas e o inscrito perderá o direito à fala.

Identificação
 Nome: Van Alzade do Nascimento CPF: 245.579899-34
 Endereço: R. Alberto Alcântara, 2.53
 Fone: (47) 3246.6473 Email: _____
 Residente no Município: Sim Não

Entidade que representa: (Se houver) _____

Indicação do dispositivo da Minuta do Anteprojeto de Lei a que se refere a sugestão:
(número do artigo, anexo, mapa, outros) _____









Tipo de proposta:
 Esclarecimento Alteração Inclusão Exclusão

Texto da proposta:
Provisório, mais amigável e
na entrada do Bairro

Justificativa da proposta:

Indicação de anexação de documentos: (se for o caso) _____

A participação será:
 Oral Lida pela mesa Somente entrega da escrita de proposta

Fonte: CIMCATARINA (2018)



Figura 373 - Contribuição escrita

FICHA DE INSCRIÇÃO N°

Instruções Gerais
 I. O uso da palavra será por ordem de inscrição, para aqueles que optarem por exposição oral ou leitura pela mesa. II. Cada participante terá o prazo de 02 (dois) minutos para a manifestação; III. Os esclarecimentos e/ou respostas, quando solicitados, deverão ter duração máxima de 02 (dois) minutos; IV. O participante inscrito não poderá ceder o seu tempo para falar, ou mesmo, transferi-lo para outra pessoa; V. Somente será permitida a repetição do uso da palavra, após o esgotamento da lista de inscrições, desde que haja tempo hábil, de acordo com o exposto no item 13. VI. Manifestações ofensivas, personalizadas ou que desvirtuem do escopo da Conferência Pública Regional serão cerceadas e o inscrito perderá o direito à fala.

Identificação
 Nome: LUCAS BERTIOLLI ANDRADE CPF: 080.538.299-29
 Endereço: RUA DOVALINA DOS SANTOS ANDRADE
 Fone: (49) 39969.6864 E-mail: lucas.andra@live.com
 Residente no Município: Sim Não

Entidade que representa: (Se houver)

Indicação do dispositivo da Minuta do Anteprojeto de Lei a que se refere a sugestão:
 (número do artigo, anexo, mapa, outros)


Tipo de proposta:
 Esclarecimento Alteração Inclusão Exclusão

Texto da proposta:
Digitalização da mobilidade urbana, onde os pontos de ônibus possuem dispositivos digitais para serem acessados por meio de um link digital integrado ao sistema de ônibus.

Justificativa da proposta:

Indicação de anexação de documentos: (se for o caso)

A participação será:
 Oral Lida pela mesa Somente entrega da escrita de proposta



Fonte: CIMCATARINA (2018)



Figura 374 - Contribuição escrita

FICHA DE INSCRIÇÃO N°

Instruções Gerais
 I. O uso da palavra será por ordem de inscrição, para aqueles que optarem por exposição oral ou leitura pela mesa. II. Cada participante terá o prazo de 02 (dois) minutos para a manifestação; III. Os esclarecimentos e/ou respostas, quando solicitados, deverão ter duração máxima de 02 (dois) minutos. IV. O participante inscrito não poderá ceder o seu tempo para somar, de mesmo, transferi-lo para outra pessoa; V. Somente será permitida a repetição do uso da palavra, após o esgotamento da lista de inscrições, desde que haja tempo hábil, de acordo com o expresso no item 13. VI. Manifestações ofensivas, personalizadas ou que desvirtuem do escopo da Conferência Pública Regional serão cercadas e o inscrito perderá o direito à fala.

Identificação
 Nome: Daniel P. Santos, CPF: 068.177.869-82
 Endereço: R. Mestre da Várzea, Racha
 Fone: (48) 99199 6543 E-mail: daniel.santos@fraiburgo.sc.gov.br
 Residente no Município: Sim Não

Entidade que representa: (Se houver)
São Miguel

Indicação do dispositivo da Minuta do Anteprojeto de Lei a que se refere a sugestão:
 (número do artigo, anexo, mapa, outros)









Tipo de proposta:
 Esclarecimento Alteração Inclusão Exclusão

Texto da proposta:
Inclusão mais de uma saída do Bairro São Miguel
Asfalto

Justificativa da proposta:
(São) Incluir a saída calçada para entrar e
Sair do Bairro em horários específicos:
6:00 12:00 13:00 17:00 até as 19:00 horas

Indicação de anexação de documentos: (se for o caso)

A participação será:
 Oral Lida pela mesa Somente entrega da escrita de proposta

Fonte: CIMCATARINA (2018)



Figura 375 - Contribuição escrita

FICHA DE INSCRIÇÃO N°

Instruções Gerais
 I. O uso da palavra será por ordem de inscrição, para aqueles que optarem por exposição oral ou leitura pela mesa. II. Cada participante terá o prazo de 02 (dois) minutos para a manifestação; III. Os esclarecimentos e/ou respostas, quando solicitados, deverão ter duração máxima de 02 (dois) minutos; IV. O participante inscrito não poderá ceder o seu tempo para somar, ou mesmo, transferi-lo para outra pessoa; V. Somente será permitido a repetição do uso da palavra, após o esgotamento da lista de inscrições, desde que haja tempo hábil, de acordo com o exposto no item 13. VI. Manifestações ofensivas, personalizadas ou que desvirtuem do escopo da Conferência Pública Regional serão cerceadas e o inscrito perderá o direito à fala.

Identificação
 Nome: Camilla Pinheiro CPF: 050.924.709-88
 Endereço: Rua São Miguel - Rua Aldeia de Sella
 Fone: (49) 991.290.148 E-mail: _____
 Residente no Município: Sim Não

Entidade que representa: (Se houver) _____

Indicação do dispositivo da Minuta do Anteprojeto de Lei a que se refere a sugestão: (número do artigo, anexo, mapa, outros) _____


Tipo de proposta:
 Esclarecimento Alteração Inclusão Exclusão

Texto da proposta:
Parcerias com o setor

Justificativa da proposta:

Indicação de anexação de documentos: (se for o caso) _____

A participação será:
 Oral Lida pela mesa Somente entrega da escrita de proposta



Fonte: CIMCATARINA (2018)



Figura 376 - Contribuição escrita

FICHA DE INSCRIÇÃO N°

Instruções Gerais
I. O uso da palavra será por ordem de inscrição, para aqueles que optarem por exposição oral ou leitura pela mesa. II. Cada participante terá o prazo de 02 (dois) minutos para a manifestação; III. Os esclarecimentos e/ou respostas, quando solicitados, deverão ter duração máxima de 02 (dois) minutos; IV. O participante inscrito não poderá ceder o seu tempo para somar, ou mesmo, transferi-lo para outra pessoa; V. Somente será permitida a repetição do uso da palavra, após o esgotamento da lista de inscrições, desde que haja tempo hábil, de acordo com o exposto no item 13. VI. Manifestações ofensivas, personalizadas ou que desvirtuem do escopo da Conferência Pública Regional serão cercceadas e o inscrito perderá o direito à fala.

Identificação
Nome: Barbara Belle Salati CPF: 114.539.789-17
Endereço: R. Alvaro Guedi
Fone: (47) 88432646 E-mail: Ballebarunna51@gmail.com
Residente no Município: Sim Não

Entidade que representa: (Se houver)

Indicação do dispositivo da Minuta do Anteprojeto de Lei a que se refere a sugestão:
(número do artigo, anexo, mapa, outros)


Tipo de proposta:
 Esclarecimento Alteração Inclusão Exclusão

Texto da proposta:
Recomendação das ruas, melhoria das calçadas

Justificativa da proposta:

Indicação de anexação de documentos: (se for o caso)

A participação será:
 Oral Lida pela mesa Somente entrega da escrita de proposta



Fonte: CIMCATARINA (2018)



Figura 377 - Contribuição escrita

FICHA DE INSCRIÇÃO N°

Instruções Gerais
 I. O uso da palavra será por ordem de inscrição, para aqueles que optarem por exposição oral ou leitura pela mesa. II. Cada participante terá o prazo de 02 (dois) minutos para a manifestação; III. Os esclarecimentos e/ou respostas, quando solicitados, deverão ter duração máxima de 02 (dois) minutos. IV. O participante inscrito não poderá ceder o seu tempo para somar, ou mesmo, transferi-lo para outra pessoa; V. Somente será permitida a repetição do uso da palavra, após o esgotamento da lista de inscrições, desde que haja tempo hábil, de acordo com o expresso no item 13. VI. Manifestações ofensivas, personalizadas ou que desvirtuem do escopo da Conferência Pública Regional serão cerceadas e o inscrito perderá o direito à fala.

Identificação
 Nome: Yago A. Cancellier CPF: 81671982972
 Endereço: Av. Amador Pessoa, 100
 Fone: (47) 32464940 E-mail: yago@cancellier.com.br
 Residente no Município: Sim Não yago@cancellier.com.br
 Entidade que representa: (Se houver) Escada

Indicação do dispositivo da Minuta do Anteprojeto de Lei a que se refere a sugestão: (número do artigo, anexo, mapa, outros)

Tipo de proposta:
 Esclarecimento Alteração Inclusão Exclusão

Texto da proposta:
melhorias de Infraestrutura.

Justificativa da proposta:


Indicação de anexação de documentos: (se for o caso)

A participação será:
 Oral Lida pela mesa Somente entrega da escrita de proposta










Fonte: CIMCATARINA (2018)



Figura 378 - Contribuição escrita

FICHA DE INSCRIÇÃO N°

Instruções Gerais
I. O uso da página será por ordem de inscrição, para aqueles que optarem por apresentação oral ou leitura pela mesa. II. Cada participante terá o prazo de 02 (dois) minutos para a manifestação; III. Os esclarecimentos e/ou respostas, quando solicitados, deverão ter duração máxima de 02 (dois) minutos; IV. O participante inscrito não poderá ceder o seu tempo para somar, ou mesmo, transferir para outros pessoas; V. Somente será permitida a repetição do uso da palavra, após o esgotamento da lista de inscrições, desde que haja tempo hábil, de acordo com o exposto no item 23. VI. Manifestações orais vagas, personalizadas ou que departem do escopo da Conferência Pública Regional serão consideradas e o iscrito perderá o direito à fala.

Identificação
Nome: Fabrizio F. ZORZO Domingos CPF: 14154 469 11
Endereço: Rua Alencar de Aragão, 541, São Miguel
Fone: (48) 3224-9842 E-mail: Fabrizio.F.Domingos@hoi.com.br
Residente no Município: Sim Não

Entidade que representa: (Se houver)

Indicação do dispositivo da Minuta do Anteprojeto de Lei a que se refere a sugestão (número do artigo, anexo, mapa, outros)


Tipo de proposta:
 Esclarecimento Alteração Inclusão Exclusão

Texto da proposta:
Proposta que em nome de uma (se possível) seja
instituída, uma QUARTA DE SUPLENÇÃO PÚBLICA, para
atender demandas, nos fins de semana, dias feriados;

Justificativa da proposta:
Um bairro em 4 ruas possui demanda de
atender no fim de semana para uma quarta escola
para os alunos locais para não ser um bairro

Indicação de anexação de documentos: (se for o caso)

A participação será:
 Oral Lida pela mesa Somente entrega da escrita de proposta



Fonte: CIMCATARINA (2018)



Figura 379 - Contribuição escrita

FICHA DE INSCRIÇÃO N°

Instruções Gerais
I. O uso da palavra será por ordem de inscrição, para aqueles que optarem por exposição oral ou leitura pela mesa. II. Cada participante terá o prazo de 02 (dois) minutos para a manifestação; III. Os esclarecimentos e/ou respostas, quando solicitados, deverão ter duração máxima de 02 (dois) minutos; IV. O participante inscrito não poderá ceder o seu tempo para somar, ou mesmo, transferi-lo para outra pessoa; V. Somente será permitida a repetição do uso da palavra, após o esgotamento da lista de inscrições, desde que haja tempo hábil, de acordo com o exposto no item 13. VI. Manifestações ofensivas, personalizadas ou que desvirtuem do escopo da Conferência Pública Regional serão cercadas e o inscrito perderá o direito à fala.

Identificação
Nome: Iléia de Barros CPF: FJZ 618 145-87
Endereço: S
Fone: () 388091011 E-mail: _____
Residente no Município: Sim Não

Entidade que representa: (Se houver)
Pref

Indicação do dispositivo da Minuta do Anteprojeto de Lei a que se refere a sugestão:
(número do artigo, anexo, mapa, outros)


Tipo de proposta:
 Esclarecimento Alteração Inclusão Exclusão

Texto da proposta:
1. Taxa de impermeabilidade 30%
2. PLANTIO de Arbóres nos Containers e Calçadas
3. Calçada Padmã
4. Manter as áreas verdes nem cuparas
5. Criar área industrial e 6. captação de água da chuva

Justificativa da proposta:
1. Manter água no subsolo pois há várias nascentes
2. Padmizar as árvores para não crescer desordenado
3. O Município fazer as calçadas e cobrar do Mor

Indicação de anexação de documentos: (se for o caso)
4. Áreas verdes nem invasão de terrenos

A participação será: 5- Facilitar o Transporte dos Trabi
 Oral Lida pela mesa Somente entrega da escrita de proposta



Fonte: CIMCATARINA (2018)



Figura 380 - Contribuição escrita

FICHA DE INSCRIÇÃO Nº

Instruções Gerais
 I. O uso da palavra será por ordem de inscrição, para aqueles que optarem por exposição oral ou leitura pela mesa. II. Cada participante terá o prazo de 02 (dois) minutos para a manifestação; III. Os esclarecimentos e/ou respostas, quando solicitadas, deverão ter duração máxima de 02 (dois) minutos. IV. O participante inscrito não poderá ceder o seu tempo para somar, ou mesmo, transferi-lo para outra pessoa; V. Somente será permitida a repetição do uso da palavra, após o esgotamento da lista de inscrições, desde que haja tempo hábil, de acordo com o exposto no item 13. VI. Manifestações ofensivas, personalizadas ou que desvirtuem do escopo da Conferência Pública Regional serão concedidas e o inscrito perderá o direito à fala.

Identificação
 Nome: Luciano Fraירו CPF: 423300370/5
 Endereço: Rua Venâncio Francisco, 166
 Fone: (1) 489175006 E-mail: _____
 Residente no Município: Sim Não

Entidade que representa: (Se houver)
Associação de moradores SM

Indicação do dispositivo da Minuta do Anteprojeto de Lei a que se refere a sugestão:
 (número do artigo, anexo, mapa, outros)



Tipo de proposta:
 Esclarecimento Alteração Inclusão Exclusão






Texto da proposta:
as melhores para a cidade
uma praça como rede esportiva que mais
tem a hoje

Justificativa da proposta:

Indicação de anexação de documentos: (se for o caso)

A participação será:
 Oral Lida pela mesa Somente entrega da escrita de proposta

Fonte: CIMCATARINA (2018)



Figura 381 - Contribuição escrita

FICHA DE INSCRIÇÃO N° 06

Instruções Gerais
I. O uso da palavra será por ordem de inscrição, para aqueles que optarem por exposição oral ou leitura pela mesa. II. Cada participante terá o prazo de 02 (dois) minutos para a manifestação; III. Os esclarecimentos e/ou respostas, quando solicitados, deverão ter duração máxima de 02 (dois) minutos; IV. O participante inscrito não poderá ceder o seu tempo para somar, ou mesmo, transferi-lo para outra pessoa; V. Somente será permitida a repetição do uso da palavra, após o esgotamento da lista de inscrições, desde que haja tempo hábil, de acordo com o exposto no item 13. VI. Manifestações ofensivas, personalizadas ou que desvirtuem do escopo da Conferência Pública Regional serão cercadas e o inscrito perderá o direito à fala.

Identificação
Nome: Marcos Elson dos Santos CPF: 020.173349-09
Endereço: Rua Margarida Simanetti
Fone: () 499631080 E-mail: _____
Residente no Município: Sim Não

Entidade que representa: (Se houver) Mercado Big Center

Indicação do dispositivo da Minuta do Anteprojeto de Lei a que se refere a sugestão: (número do artigo, anexo, mapa, outros) _____


Tipo de proposta:
 Esclarecimento Alteração Inclusão Exclusão

Texto da proposta: Proposta para que seja aberto o acesso anterior calçada e Rua Batista Rui com Av. Margarida Simanetti para travessa, dificuldade dos moradores das proximidades.

Justificativa da proposta: _____

Indicação de anexação de documentos: (se for o caso) _____

A participação será:
 Oral Lida pela mesa Somente entrega da escrita de proposta



Fonte: CIMCATARINA (2018)



Figura 382 - Contribuição escrita

FICHA DE INSCRIÇÃO

N°

Instruções Gerais
 I. O uso da palavra será por ordem de inscrição, para aqueles que optarem por exposição oral ou leitura pela mesa. II. Cada participante terá o prazo de 02 (dois) minutos para a manifestação; III. Os esclarecimentos e/ou respostas, quando solicitados, deverão ter duração máxima de 02 (dois) minutos; IV. O participante inscrito não poderá ceder o seu tempo para somar, ou mesmo, transferi-lo para outra pessoa; V. Somente será permitida a repetição do uso da palavra, após o esgotamento da lista de inscrições, desde que haja tempo hábil, de acordo com o exposto no item 13. VI. Manifestações ofensivas, personalizadas ou que desvirtuem do escopo da Conferência Pública Regional serão censuradas e o inscrito perderá o direito à fala.

Identificação
 Nome: Daniela Regina Oliveira CPF: _____
 Endereço: Ricardo Francisco 285
 Fone: (41) 98966-9837 E-mail: _____
 Residente no Município: Sim Não

Entidade que representa: (Se houver)

Indicação do dispositivo da Minuta do Anteprojeto de Lei a que se refere a sugestão:
 (número do artigo, anexo, mapa, outros)


Tipo de proposta:
 Esclarecimento Alteração Inclusão Exclusão

Texto da proposta:
dar uma habitação nos bairros baldios com as ruas subterráneas que fica muito poluídas e cheirosas e diminuir como cachorros nas ruas que mais da

Justificativa da proposta: mais pra aguentar

Indicação de anexação de documentos: (se for o caso)

A participação será:
 Oral Lida pela mesa Somente entrega da escrita de proposta



Fonte: CIMCATARINA (2018)



Figura 383 - Contribuição escrita

FICHA DE INSCRIÇÃO N°

Instruções Gerais
 I. O uso da palavra será por ordem de inscrição, para aqueles que optarem por exposição oral ou leitura pela mesa. II. Cada participante terá o prazo de 02 (dois) minutos para a manifestação; III. Os esclarecimentos e/ou respostas, quando solicitadas, deverão ter duração máxima de 02 (dois) minutos; IV. O participante inscrito não poderá ceder o seu tempo para si ou, no mesmo, transferi-lo para outra pessoa; V. Somente será permitida a repetição do uso da palavra, após o esgotamento da lista de inscrições, desde que haja tempo hábil, de acordo com o exposto no item IX; VI. Manifestações ofensivas, personalizadas ou que desvirtuem o escopo da Conferência Pública Regional serão cercadas e o inscrito perderá o direito à fala.

Identificação:
 Nome: Allei Maria da Silva CP: 69442-908/91
 Endereço: Rua Celso Laico 900 Miguel
 Fone: | 98466 9852 E-mail: _____
 Residente no Município: Sim Não

Entidade que representa: (Se houver)

Indicação do dispositivo do Minuta do Anteprojeto de Lei a que se refere a sugestão:
 (número de artigo, anexo, mapa, outros)


Tipo de proposta:
 Esclarecimento Alteração Inclusão Exclusão

Texto da proposta:
Atividade de Vivência com VRG+GUA
Av. Accelero Sra. Maria da Costa da Silva
Av. Billauche da P. P. P.
Atividade de Vivência prática de elaboração de

Justificativa da proposta:
Atividade para AVI
Projeto para ser feito com igual
para a P. P. P. para a total da P. P. P.

Indicação de anexação de documentos: (se for o caso)

A participação será:
 Oral Lida pela mesa Somente entrega de escrita de proposta



Fonte: CIMCATARINA (2018)



Figura 384 - Contribuição escrita

FICHA DE INSCRIÇÃO N°

Instruções Gerais
 I. O uso da palavra será por ordem de inscrição, para aqueles que optarem por exposição oral ou leitura pela mesa. II. Cada participante terá o prazo de 02 (dois) minutos para a manifestação. III. Os esclarecimentos e/ou respostas, quando solicitadas, deverão ter duração máxima de 02 (dois) minutos. IV. O participante inscrito não poderá ceder o seu tempo para somar, ou mesmo, transferi-lo para outra pessoa. V. Somente será permitida a reutilização do uso da palavra, após o esgotamento da lista de inscrições, desde que haja tempo hábil, de acordo com o exposto no item 13. VI. Manifestações ofensivas, personalizadas ou que desvirtuem do escopo da Conferência Pública Regional serão consideradas a o inscrito parafarsi e é feito à falta

Identificação
 Nome: DHYLLI DE OLIVEIRA CPF: 396.678.519-47
 Endereço: R. PRIMEIRO DE ABRIL, 225
 Fone: () 988261027 E-mail: _____
 Residente no Município: Sim Não

Entidade que representa: (Se houver)

Indicação do dispositivo da Minuta do Anteprojeto de Lei a que se refere a sugestão:
 (número do artigo, anexo, mapa, outros)


Tipo de proposta:
 Esclarecimento Alteração Inclusão Exclusão

Texto da proposta:
VALIDAR os lotes urbanos e para FICHA
ACUMULANDO LIXO e ENTULHOS

Justificativa da proposta:

Indicação de anexação de documentos: (se for o caso)

A participação será:
 Oral Lida pela mesa Somente entrega da escrita de proposta



Fonte: CIMCATARINA (2018)



Figura 385 - Contribuição escrita

*Solicitação - Associação do Bairro São Miguel:
 - Lista de solicitações (11) será encaminhado para Prefeitura;
 - Loteamento residencial popular;
 - Distrito Industrial"

FICHA DE INSCRIÇÃO N°

Instruções Gerais
 I. O uso da palavra será por ordem de inscrição, para aqueles que optarem por exposição oral ou leitura pela mesa. II. Cada participante terá o prazo de 02 (dois) minutos para a manifestação. III. Os esclarecimentos e/ou respostas, quando solicitados, deverão ser divididos no máximo de 03 (três) minutos. IV. O participante inscrito não poderá ceder o seu tempo para outros, ou mesmo, transferi-lo para outra pessoa. V. Somente será permitido o repositivo do uso de palavras, após o esgotamento da lista de inscrições, desde que haja tempo hábil, de acordo com o exposto no item 1.8. VI. Identificativo eletrônico, personalizado ou que desvirtuem do escopo da Conferência Pública Regional serão rejeitados e o inscrito perderá o direito a voto.

Identificação
 Nome: JOÃO CARLOS PRICHA CPF: 011.144.249-03
 Endereço: AV. SANTA CATARINA - 401 - ZONA VI-27A
 Fone: (49) 36843-7859 E-mail: joao@pricha.com.br
 Residência no Município: Sim Não

Entidade que representa: (se houver)
Prefeitura Municipal de Fraiburgo

Indicação do dispositivo da Minuta do Anteprojeto de Lei a que se refere a sugestão:
 (número do artigo, anexo, mapa, outros)
ZONAMENTO / CÓDIGO DE EDIFICAÇÕES


Tipo de proposta:
 Esclarecimento Alteração Inclusão Exclusão

Texto da proposta:
REVER ZONAMENTO PARA EXIBILIZAR OS USOS EM ESPECIAL AOS QUADROS PRÓXIMO AS AVENIDAS.
ATUALIZAR ÁREA MÍNIMA PARA DESMEMBRAMENTO DE ÁREA. REGRAS RECUSOS FRONTEIS.

Justificativa da proposta:
O ENCLAVAMENTO DO BARRIO NAS ÚLTIMAS DO ANOS LEVOU A SURTIR INÍMIAS ATIVIDADES COMERCIAIS AO BARRIO SÃO MIGUEL. A ATUAL LEGISLAÇÃO NÃO ATENDE.

Indicação de anexação de documentos: (se for o caso)
LACÃO NÃO ATENDE.


A participação será:
 Oral Lida pela mesa Somente entrega da escrita de proposta



Fonte: CIMCATARINA (2018)



Figura 386 - Contribuição escrita





ESTADO DE SANTA CATARINA
 SECRETARIA DE ESTADO DA EDUCAÇÃO
 9ª GERÊNCIA REGIONAL DA EDUCAÇÃO
 144079 - ESCOLA DE EDUCAÇÃO BÁSICA EURICO PINZ
 RUA: GUIDO BRANDT; BAIRRO: SÃO MIGUEL - (49) 3246-4245
 89580-000 - FRAIBURGO - SANTA CATARINA

05335421

PRIORIDADES

- Auxiliar na construção da escola estadual de Educação Básica Eurico Pinz (EEB Eurico Pinz).
- Estabelecer parcerias que garantam a construção de espaço para lazer e entretenimento.
- Melhorar a segurança da comunidade e reduzir a situações vulneráveis das crianças e adolescentes implementando períodos integrais de estudos no ensino fundamental.
- Intensificar o combate as drogas.
- Melhorar a iluminação pública em torno da escola FEEB EURICO PINZ.
- Elaborar estudo quantitativo e qualitativo, para avaliar índice de caminhabilidade, sobre a situação atual das calçadas.
- Padronizar, através do órgão de planejamento, da construção, instalação, manutenção, regularização e intervenção de calçadas, passeios públicos, mobiliário urbano e infraestrutura, considerando as especificidades locais, assumindo como parâmetro o conceito de unidade quadra e não unidade lote, garantindo continuidade nos deslocamentos a pé.
- Criar Estações de Cidadania objetivando a integração entre as linhas de ônibus que formam o Sistema Integrado de Transporte Coletivo de Fraiburgo.
- Realizar a pavimentação asfáltica de todas as ruas.
- Construir cicloviás e delimitar ciclofaixas objetivando instigar a melhoria na qualidade de vida através do ciclismo.
- Garantir nivelamento de calçadas com faixa de pedestres, seja por rampas ou elevação da faixa.
- Flexibilizar as legislações existentes sobre calçadas, autorizando o poder público a instalar, executar, manter, regularizar calçadas de lotes privados e permitir a cobrança por tais serviços do proprietário.
- Exigir a apresentação de projeto da calçada do lote para aprovação e liberação do Alvará de Construção.
- Incluir dispositivos luminosos de alerta para motoristas em locais de travessia de pedestres e ciclistas construir e revitalizar as calçadas considerando os critérios de análise do índice de caminhabilidade.


 CONSELHO DELIBERATIVO



 GRÊMIO ESTUDANTIL ASSOCIAÇÃO DE PAIS E PROFESSORES

Fraiburgo 19 de abril de 2018.

Fonte: CIMCATARINA (2018)



Figura 387 - Ata da Conferência 02 - Parte 01




www.cimcatarina.sc.gov.br E-mail: cimcatarina@cimcatarina.sc.gov.br
CNPJ: 12.075.748/0001-32 Fone: (49) 3246-1206
O Coletivo inovando a Gestão Pública

ATA DA SEGUNDA CONFERÊNCIA PÚBLICA REGIONAL DA REVISÃO DO PLANO DIRETOR E ELABORAÇÃO DO PLANO DE MOBILIDADE URBANA DO MUNICÍPIO DE FRAIBURGO.

Aos dezoito dias do mês de abril do ano de dois mil e dezoito, às dezenove horas, na Escola de Ensino Fundamental Antônio Porto Burda - CAIC, foi realizada a segunda Conferência Pública Regional, contemplando o bairro São Miguel, para apresentação à comunidade, com objetivo de subsidiar uma leitura do município através da concepção e perspectiva da população, para debater, rever e analisar o conteúdo do Plano Diretor atual, construindo também para a elaboração do Plano de Mobilidade Urbana do Município de Fraiburgo. Contou com a participação dos membros do Grupo Técnico de Apoio – GTA, Grupo de Trabalho Municipal – GTM, do Colegiado de Representação Popular – CRP e demais munícipes. A abertura da conferência foi realizada pelo Diretor Jurídico do CIMCATARINA, Sr. Luis Felipe Braga Kronbauer, no qual falou sobre a importância da participação popular no processo de planejamento urbano do município. Em seguida foi dada a palavra a Prefeita Municipal de Fraiburgo Sra. Claudete Gheller Mathias, na qual cumprimentou a comunidade e as demais autoridades presentes. Agradeceu a presença de toda a comunidade e enfatizou a importância da participação dos jovens neste processo. Falou brevemente sobre a revisão do Plano Diretor e a elaboração do Plano de Mobilidade Urbana, e a sua importância a longo prazo. A seguir, a Prefeita passou a palavra ao Sr. Luis Felipe, que explicou o cronograma da noite e como preencher a ficha de inscrição. Fez ainda, uma introdução do que é o Plano Diretor e o Plano de Mobilidade Urbana. Relembrou o tema "Um novo jeito de pensar Fraiburgo", que é algo a longo prazo, e que acontecerá no decorrer dos anos e não apenas neste momento. Destacou que o intuito é manter a plena transparência do trabalho realizado, demonstrando a efetiva participação popular no Planejamento Urbano de Fraiburgo. Logo após, passou a palavra à Arquiteta e Urbanista do CIMCATARINA, Sra. Priscila Garcia de Souza, que apresentou aos presentes, os conceitos de Planejamento Urbano, de Plano Diretor, de Plano de Mobilidade Urbana, sobre os temas realizados nas Oficinas Estratégicas, os diagnósticos dos bairros em questão, sobre o zoneamento atual do município e das propostas que estão sendo elaboradas. Posteriormente passou a palavra ao Sr. Luis Felipe, que abriu a palavra para a manifestação da comunidade presente. Iniciando as manifestações, o presidente da Associação do Bairro do São Miguel, comentou a preocupação com a mobilidade do bairro e com os moradores. Falou ainda, que estava avaliando junto com a Prefeitura Municipal de Fraiburgo, possíveis ações para o bairro. Dando continuidade às manifestações, o Sr. Barbosa, questionou sobre um possível parque industrial para o bairro, para a geração de novos empregos. Em seguida o educador da Escola de Educação Básica Eurico Pinz, Sr. João Ademir Canciller, comentou que elaborou uma documentação sobre a mobilidade do bairro, protocolada junto à prefeitura. Respondendo aos questionamentos e esclarecendo as dúvidas, a Prefeita Sra. Claudete Gheller Mathias, comentou sobre o projeto de abertura de vinte e quatro novas vias, com toda a infraestrutura necessária. Que a próxima ação para o bairro, na localidade de Nossa Senhora Aparecida, é a regularização dos lotes. Citou também, a abertura de um Centro Administrativo no bairro, para facilitar o acesso da população aos serviços prestados pelo município. Lembrou ainda, sobre a execução do campo de futebol, que está em andamento, no qual era um sonho para os moradores. Após, o Sr. Luis Felipe, realizou o intervalo para preenchimento da ficha de inscrição, que foi de quinze minutos. Após o intervalo o Sr. Luis Felipe, fez os esclarecimentos de dúvidas e leu as contribuições dos presentes. Em seguida, foi dada a palavra ao Secretário Municipal da Fazenda, Sr. João Carlos Padilha, que falou sobre o zoneamento atual do bairro e os problemas enfrentados na aprovação de projetos. Além disso, comentou sobre a área atual dos lotes, propondo uma melhoria na ocupação do bairro. Na sequência, passou a palavra ao Sr. Luis Felipe, que agradeceu e parabenizou a organização do evento e a participação de todos. Antecedendo o final, passou novamente a palavra ao Sr. Barbosa, que agradeceu a prefeita, por levar ao bairro São Miguel a oportunidade de ouvir a população. Em seguida, a

Base do CIMCATARINA
Rua General Liberato Bittercourt, 1885, 12º Andar, Sala 1205, Bairro Centro
Florianópolis/Estado de Santa Catarina – CEP 88.075-800

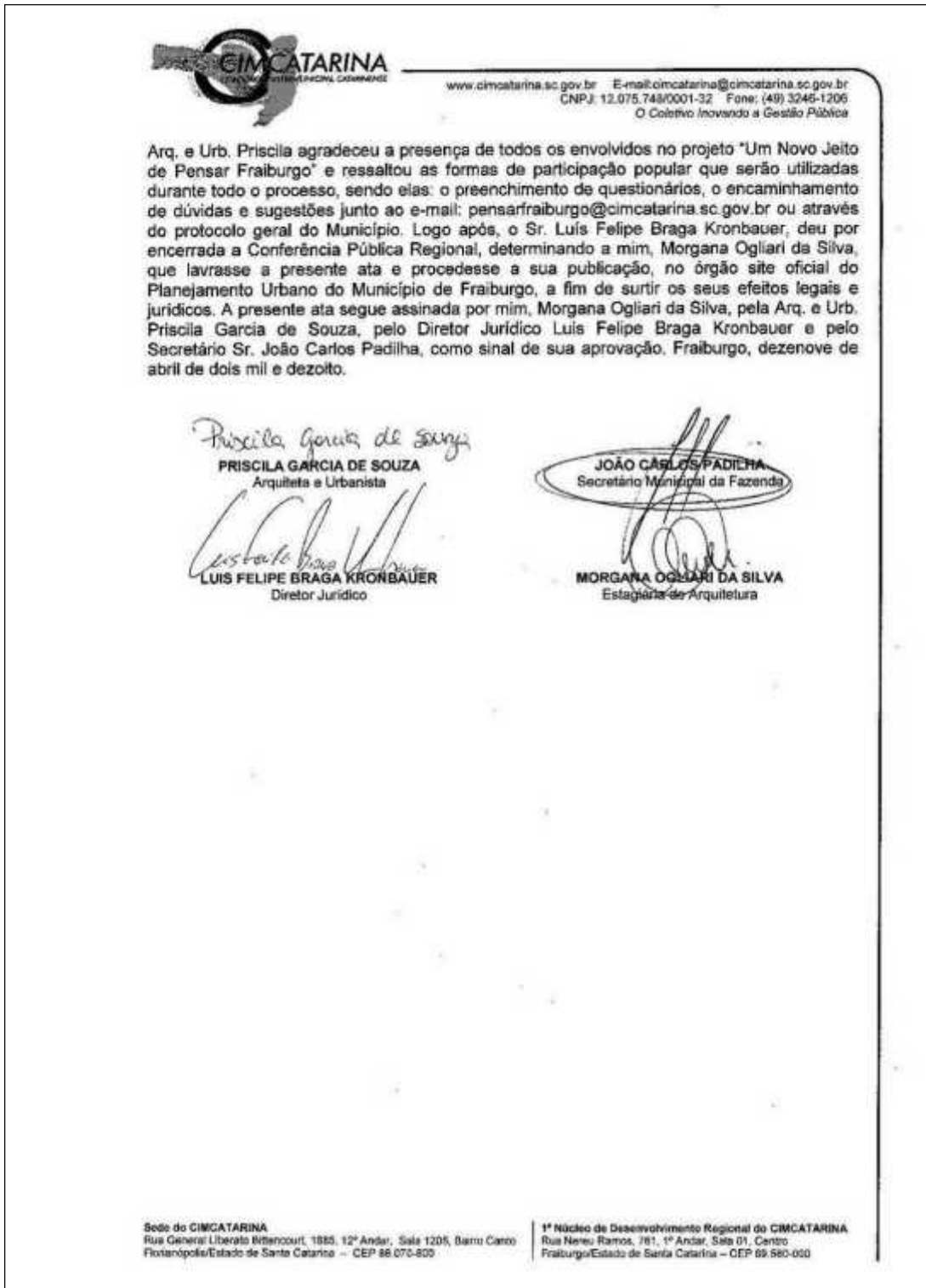
1º Núcleo de Desenvolvimento Regional do CIMCATARINA
Rua Nereu Ramos, 761, 1º Andar, Sala 01, Centro
Fraiburgo/Estado de Santa Catarina – CEP 89.580-000




Fonte: CIMCATARINA (2018)



Figura 388 - Ata da Conferência 02 - Parte 02



 **CIMCATARINA**
CENTRO INTERMUNICIPAL DE GESTÃO URBANA

www.cimcatarina.sc.gov.br E-mail: cimcatarina@cimcatarina.sc.gov.br
CNPJ: 12.075.743/0001-32 Fone: (49) 3245-1205
O Coletivo Inovando a Gestão Pública

Arq. e Urb. Priscila agradeceu a presença de todos os envolvidos no projeto "Um Novo Jeito de Pensar Fraiburgo" e ressaltou as formas de participação popular que serão utilizadas durante todo o processo, sendo elas: o preenchimento de questionários, o encaminhamento de dúvidas e sugestões junto ao e-mail: pensarfraiburgo@cimcatarina.sc.gov.br ou através do protocolo geral do Município. Logo após, o Sr. Luís Felipe Braga Kronbauer, deu por encerrada a Conferência Pública Regional, determinando a mim, Morgana Ogliari da Silva, que lavrasse a presente ata e procedesse a sua publicação, no órgão site oficial do Planejamento Urbano do Município de Fraiburgo, a fim de surtir os seus efeitos legais e jurídicos. A presente ata segue assinada por mim, Morgana Ogliari da Silva, pela Arq. e Urb. Priscila Garcia de Souza, pelo Diretor Jurídico Luis Felipe Braga Kronbauer e pelo Secretário Sr. João Carlos Padilha, como sinal de sua aprovação. Fraiburgo, dezoito de abril de dois mil e dezoito.

Priscila Garcia de Souza
PRISCILA GARCIA DE SOUZA
Arquiteta e Urbanista

Luis Felipe Braga Kronbauer
LUIS FELIPE BRAGA KRONBAUER
Diretor Jurídico

João Carlos Padilha
JOÃO CARLOS PADILHA
Secretário Municipal da Fazenda

Morgana Ogliari da Silva
MORGANA OGLIARI DA SILVA
Estagiária de Arquitetura

Sede do CIMCATARINA
Rua General Liberato Bittencourt, 1885, 12º Andar, Sala 1205, Bairro Centro
Florianópolis/Estado de Santa Catarina – CEP 88.070-800

1º Núcleo de Desenvolvimento Regional do CIMCATARINA
Rua Nereu Ramos, 181, 1º Andar, Sala 01, Centro
Fraiburgo/Estado de Santa Catarina – CEP 89.580-000

Fonte: CIMCATARINA (2018)




4.3 CONFERÊNCIA PÚBLICA 3: NAÇÕES, SANTO ANTÔNIO, BUTIÁ VERDE, FISCHER, JARDIM DAS ARAUCÁRIAS E RURAL.

A terceira conferência foi realizada no Auditório da Escola de Ensino Fundamental Nações, no dia 09 de maio. Teve duração de 2 horas e contou com 31 participantes incluindo a equipe do CIMCATARINA.

Figura 389 - Publicação no Diário Oficial

16/04/2018 (Segunda-feira)	DOM/SC - Edição Nº 2903	Página 413
Todas as conferências públicas serão realizadas às 19h (dezoisete horas), com encerramento às 21h (vinte e uma horas).		
Conferência Pública III Bairros: Nações, Santo Antônio, Butiá Verde, Fischer, Jardim das Araucárias e Rural. Data: 09/05/2018 Local: Auditório Escola Nações		
Conferência Pública IV Bairros: Jardim América e São José. Data: 15/05/2018 Local: Auditório da Escola Municipal José de Anchieta – Jardim América		
Desta forma, ficam convocados, todos os que desejarem participar das Conferências Públicas, Fraiburgo, 13 de abril de 2018.		
Claudete Gheller Mathias - Prefeita do Município de Fraiburgo.		
André Luiz de Oliveira – Secretário de Administração, Planejamento e Inovação.		
PORTARIA Nº 09732018 Publicação Nº 1592894		
PORTARIA Nº 0973, DE 13 DE ABRIL DE 2018. Exonera Servidor Público Municipal.		
A Prefeita Municipal de Fraiburgo, no uso de suas atribuições legais;		
RESOLVE:		
Art. 1º – Exonerar a pedido o servidor ARTUR WEBER, brasileiro, solteiro, inscrito no CPF sob o nº 625.236.199-20, nomeado no cargo de provimento em comissão de ASSESSOR DE GABINETE, com carga horária de 40 horas semanais, a partir de 13 de abril de 2018.		
Art. 2º – Esta Portaria entra em vigor na data de sua publicação, revogando-se as disposições em contrário.		
Fraiburgo, 13 de abril de 2018. CLAUDETE GHELLER MATHIAS Prefeita Municipal		
ANDRÉ LUIZ DE OLIVEIRA Secretário de Administração e Planejamento		
PORTARIA Nº 09742018 Publicação Nº 1592901		
PORTARIA Nº 0974, DE 13 DE ABRIL DE 2018. Exonera Servidor Público Municipal.		
A Prefeita Municipal de Fraiburgo, no uso de suas atribuições legais;		
RESOLVE:		
Art. 1º – Exonerar a pedido a servidora FERNANDA DESCONTOLI RALDI, brasileira, solteira, inscrita no CPF sob o nº 083.234.999-26, nomeada no cargo de provimento em comissão de CHEFE DE SETOR, com carga horária de 40 horas semanais, a partir de 13 de abril de 2018.		
Art. 2º – Esta Portaria entra em vigor na data de sua publicação, revogando-se as disposições em contrário.		
Fraiburgo, 13 de abril de 2018. CLAUDETE GHELLER MATHIAS Prefeita Municipal		
ANDRÉ LUIZ DE OLIVEIRA Secretário de Administração e Planejamento		

 **DOM/SC** Assessoria Democrática www.diariooficialsc.gov.br

Fonte: Diário Oficial dos Municípios/SC (2018)



Figura 390 - Convite para a Conferência 03



Você quer melhorar Fraiburgo?

Então participe das **conferências públicas** e faça a sua parte!

As conferências públicas são abertas para toda a população para a revisão do Plano Diretor e elaboração do Plano de Mobilidade Urbana - PlanMob.

Todas as conferências públicas **iniciam às 19h** e tem encerramento às 21h

CONFERÊNCIA PÚBLICA III

Bairros: Santo Antônio, Nações, Vila Fischer e proximidades.

Data: 09/05/2018

Local: Escola de Ensino Fundamental B. Nações

CONFERÊNCIA PÚBLICA IV

Bairros: Jardim América e São José

Data: 15/05/2018

Local: Escola Municipal José de Anchieta

▼ **O que é o Plano Diretor?** ▼ **O que é o PlanMob?**

Plano Diretor: É uma ferramenta que garante o crescimento e o funcionamento da cidade, tornando-se o projeto de longo prazo que orienta todas as ações públicas e privadas, as regras orientadoras da ação dos serviços públicos e privadas que compõem a cidade, o espaço urbano. Estes princípios inseridos no Plano Diretor é que vão nortear a construção urbana e o desenvolvimento da cidade.

Plano de Mobilidade Urbana: É uma ferramenta que deve estar em conformidade com o Plano Diretor municipal, visando de qualidade de serviços e no melhor uso da vida dos cidadãos, atendendo questões de deslocamento, acesso (travessia) à cidade, incentivo à utilização de transportes não motorizados, e preservação do meio ambiente natural com o objetivo de reduzir os impactos, criando assim um contexto urbano com o tel: 52 587722 – Política Nacional de Mobilidade Urbana.

IMAGEM: FRAIBURGO

Fonte: Prefeitura Municipal de Fraiburgo (2018)

Figura 391 - Divulgação no site do município de Fraiburgo



Contribua com a sua participação!

Revisão do Plano Diretor e Elaboração do Plano de Mobilidade Urbana

PLANO DIRETOR E PLANO DE MOBILIDADE URBANA ESTARÃO EM DISCUSSÃO NESTA QUARTA (19/5)

tempo total: 8 de maio de 2018 10:20

O Município de Fraiburgo realizará nesta quarta-feira, 9 de maio de 2018, no bairro, Nações, a 3ª Conferência Pública de Revisão do Plano Diretor e elaboração do Plano de Mobilidade Urbana. A Conferência é aberta para todos os cidadãos residentes em Santo Antônio, Vila Fischer, Santo José, Jardim América e B. Nações.

O Município de Fraiburgo realizará também, no dia 15 de maio de 2018, no bairro, Jardim América, a 4ª Conferência Pública de Revisão do Plano Diretor e elaboração do Plano de Mobilidade Urbana. A Conferência é aberta para todos os cidadãos residentes em Jardim América e São José.

As conferências públicas são abertas para toda a população para a revisão do Plano Diretor e elaboração do Plano de Mobilidade Urbana - PlanMob.

Classifique essa notícia:

PLANO DIRETOR E PLANO DE MOBILIDADE URBANA ESTARÃO EM DISCUSSÃO

Maria (11/10/2018)

12/5/2018 10:20

1 0 0 0 0 0

ALVARÁ ONLINE

Fonte: CIMCATARINA (2018)

Figura 392 - Lista de Presença - Conferência 03 - Parte 01

LISTA DE PRESENÇA - CONFERÊNCIAS PÚBLICAS - PLANO DIRETOR					
DATA: 08/05/2018		HORA INÍCIO: 19:00		HORA FIM: 21:00	
MUNICÍPIO: FRAIBURGO		LOCAL: AUDITÓRIO ESCOLA NAÇÕES			
ASSUNTOS: CONFERÊNCIA PÚBLICA - REGIÃO 03					
PARTICIPANTES					
NOME	Nº IDENTIFICAÇÃO (RG ou CPF)	ENDEREÇO	BARRIO OU INSTITUIÇÃO REPRESENTANTE	E-MAIL	ASSINATURA
Romário de Souza	3664260	Rua Pauzão 63	Nações	romario@fraiburgo.sc.gov.br	[Assinatura]
Demetri Lebrão Pereira	639.918	Rua dos Carabassos	Indústria de Materiais	demetri@fraiburgo.sc.gov.br	[Assinatura]
Rodrigo de Lencastre	825.066.6399	Rua Itália	NAÇÕES	rodrigo@fraiburgo.sc.gov.br	[Assinatura]
Daniela Teller	093.087.414-55	R. Pedro de Paula Rocha	S. Marcel	daniela.teller@fraiburgo.sc.gov.br	[Assinatura]
Denise Braz	9.789.9798	Av. Cuiabá 195	Centros		[Assinatura]
Francine Jurg	3.558.618	R. Modesto Paulina 53	Centros	francine@fraiburgo.sc.gov.br	[Assinatura]
André Luiz de Barros	3.829.14	Rua Itália	NAÇÕES	andreluz@fraiburgo.sc.gov.br	[Assinatura]
Václav J. dos Santos	207.944	LIBERATA			[Assinatura]
Eduardo Steinhilber	4978418	Rua Anacleto, nº 48	União de Municípios	eduardo@fraiburgo.sc.gov.br	[Assinatura]
Luiz Carlos de Souza	5469820	R. Marechal - 05581	Centro	lcs@fraiburgo.sc.gov.br	[Assinatura]
Plamir G. Martins	1339.610			plamir@fraiburgo.sc.gov.br	[Assinatura]
Samuel Antônio de Menezes	4.244042			samuelantoniomenezes@fraiburgo.sc.gov.br	[Assinatura]
João Carlos Padilha	4.623.008	Av. Santa Catarina nº 401 - PELA VISTA	PMF	joao.padilha@fraiburgo.sc.gov.br	[Assinatura]
SOEVI A. Yamamoto	16.87109	R. CHAPEL DO VAZELI	UNIAMP	soevi@uniamp.edu.br	[Assinatura]
William D. Dond	370.119	R. Luxemburgo 65	NAÇÕES	williamdond@gmail.com	[Assinatura]

Fonte: CIMCATARINA (2018)

Figura 393 - Lista de Presença - Conferência 03 - Parte 02

LISTA DE PRESENÇA - CONFERÊNCIAS PÚBLICAS - PLANO DIRETOR					
DATA: 08/05/2018		HORA INÍCIO: 19:00		HORA FIM: 21:00	
MUNICÍPIO: FRAIBURGO		LOCAL: AUDITÓRIO ESCOLA NAÇÕES			
ASSUNTOS: CONFERÊNCIA PÚBLICA - REGIÃO 03					
PARTICIPANTES					
NOME	Nº IDENTIFICAÇÃO (RG ou CPF)	ENDEREÇO	BARRIO OU INSTITUIÇÃO REPRESENTANTE	E-MAIL	ASSINATURA
Sei da Fátima	3922.765	12 de outubro	Educação	sei.da.fatima@fraiburgo.sc.gov.br	[Assinatura]
Valéria Riva	517.3067	R. Roberto Nogueira	Bom Tempo	valeria@fraiburgo.sc.gov.br	[Assinatura]
JOSÉ ANDRÉ	4785348	RUA PEDRO DE PAULA ROCHA	EDUCAÇÃO	joao.andre@fraiburgo.sc.gov.br	[Assinatura]
Demetri Dalagnol	081.064.919	Rua Polgônia 66	Indústria	demetri@fraiburgo.sc.gov.br	[Assinatura]
Luiz Roberto de Souza	080.936.283-24	DIRETORIA DE SAÚDE PÚBLICA	SAÚDE	luiz@fraiburgo.sc.gov.br	[Assinatura]
Lucia de Souza	812.488.029-81	"	"	"	[Assinatura]
Eusebio A. Peres	393.889	Rua Fátima 418	Centros		[Assinatura]
Luiz Carlos de Souza	52948619911	LIBERATA	Centros	luiz@fraiburgo.sc.gov.br	[Assinatura]
Tânia da Silva Figueira	2664.544	Arboreus Bogoni, 251	NAÇÕES	tania.figueira@fraiburgo.sc.gov.br	[Assinatura]
Fabiana Leonhardt	3411.584	R. Carabassos 151	"	fabiana@fraiburgo.sc.gov.br	[Assinatura]
Alvaro Selzer	546975	NAÇÕES	NAÇÕES/UFERSA	alvaro@fraiburgo.sc.gov.br	[Assinatura]
Arnoldo Bistari	1732150	37 de outubro		arnoldo@fraiburgo.sc.gov.br	[Assinatura]
Diego Roberto de Souza	080.122.5420	R. Pedro de Paula Rocha	S. Marcel	diego@fraiburgo.sc.gov.br	[Assinatura]
Adriana Bialetto Benedito	9046408885	R. B. B. Simões 303	CEM	adriana@fraiburgo.sc.gov.br	[Assinatura]
Praiscilla Garcia de Souza	5080180972	R. Marcelo Frey, 376	CIMCATARINA	praiscilla@cimcatarina.sc.gov.br	[Assinatura]

Fonte: CIMCATARINA (2018)



Figura 395 - Apresentação da 3ª Conferência



Fonte: CIMCATARINA (2018)

Figura 396 - Apresentação da 3ª Conferência



Fonte: CIMCATARINA (2018)

Figura 397 - Apresentação da 3ª Conferência



Fonte: CIMCATARINA (2018)



Figura 398 - Apresentação da 3ª Conferência



Fonte: CIMCATARINA (2018)

Figura 399 - Apresentação da 3ª Conferência



Fonte: CIMCATARINA (2018)



Figura 400 - Slide 1 - Conferência 03




Fonte: CIMCATARINA (2018)

Figura 401 - Slide 2 - Conferência 03



Fonte: CIMCATARINA (2018)

Figura 402 - Slide 3 - Conferência 03



Fonte: CIMCATARINA (2018)

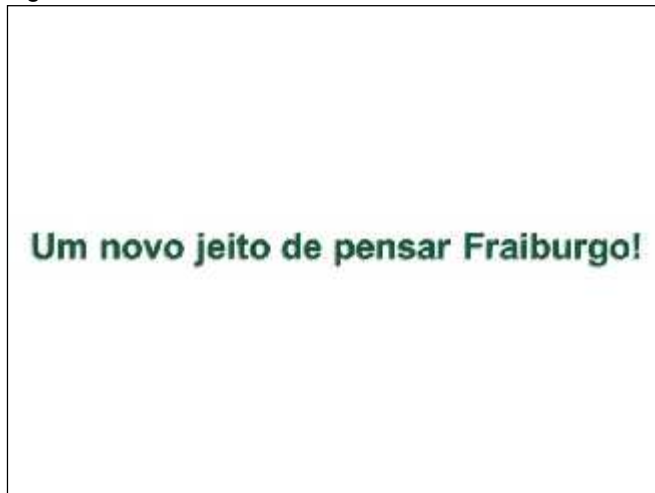


Figura 403 - Slide 4 - Conferência 03



Fonte: CIMCATARINA (2018)

Figura 404 - Slide 5 - Conferência 03



Fonte: CIMCATARINA (2018)

Figura 405 - Slide 6 - Conferência 03



Fonte: CIMCATARINA (2018)



Figura 409 - Slide 10 - Conferência 03



Fonte: CIMCATARINA (2018)

Figura 410 - Slide 11- Conferência 03



Fonte: CIMCATARINA (2018)

Figura 411 - Slide 12 - Conferência 03



Fonte: CIMCATARINA (2018)



Figura 412 - Slide 13 - Conferência 03



Diagnóstico do Bairro

Santo Antônio

Alta Prioridade

- 1. Falta de infraestrutura básica (água, esgoto, energia elétrica).
- 2. Falta de infraestrutura básica (água, esgoto, energia elétrica).
- 3. Falta de infraestrutura básica (água, esgoto, energia elétrica).

Média Prioridade

- 4. Falta de infraestrutura básica (água, esgoto, energia elétrica).
- 5. Falta de infraestrutura básica (água, esgoto, energia elétrica).
- 6. Falta de infraestrutura básica (água, esgoto, energia elétrica).

Baixa Prioridade

- 7. Falta de infraestrutura básica (água, esgoto, energia elétrica).
- 8. Falta de infraestrutura básica (água, esgoto, energia elétrica).
- 9. Falta de infraestrutura básica (água, esgoto, energia elétrica).

Fonte: CIMCATARINA (2018)

Figura 413 - Slide 14 - Conferência 03



Diagnóstico do Bairro

Butiá Verde

Alta Prioridade

- 1. Falta de infraestrutura básica (água, esgoto, energia elétrica).
- 2. Falta de infraestrutura básica (água, esgoto, energia elétrica).
- 3. Falta de infraestrutura básica (água, esgoto, energia elétrica).

Média Prioridade

- 4. Falta de infraestrutura básica (água, esgoto, energia elétrica).
- 5. Falta de infraestrutura básica (água, esgoto, energia elétrica).
- 6. Falta de infraestrutura básica (água, esgoto, energia elétrica).

Baixa Prioridade

- 7. Falta de infraestrutura básica (água, esgoto, energia elétrica).
- 8. Falta de infraestrutura básica (água, esgoto, energia elétrica).
- 9. Falta de infraestrutura básica (água, esgoto, energia elétrica).

Fonte: CIMCATARINA (2018)

Figura 414 - Slide 15 - Conferência 03



Diagnóstico do Bairro

Fischer

Alta Prioridade

- 1. Falta de infraestrutura básica (água, esgoto, energia elétrica).
- 2. Falta de infraestrutura básica (água, esgoto, energia elétrica).
- 3. Falta de infraestrutura básica (água, esgoto, energia elétrica).

Média Prioridade

- 4. Falta de infraestrutura básica (água, esgoto, energia elétrica).
- 5. Falta de infraestrutura básica (água, esgoto, energia elétrica).
- 6. Falta de infraestrutura básica (água, esgoto, energia elétrica).

Baixa Prioridade

- 7. Falta de infraestrutura básica (água, esgoto, energia elétrica).
- 8. Falta de infraestrutura básica (água, esgoto, energia elétrica).
- 9. Falta de infraestrutura básica (água, esgoto, energia elétrica).

Fonte: CIMCATARINA (2018)

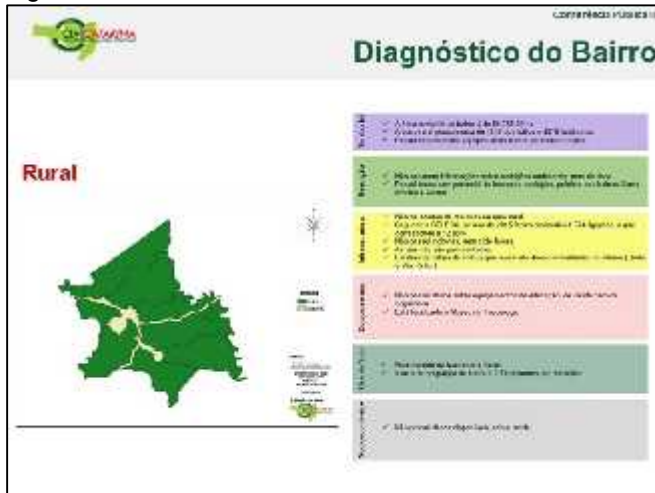


Figura 415 - Slide 16 - Conferência 03



Fonte: CIMCATARINA (2018)

Figura 416 - Slide 17 - Conferência 03



Fonte: CIMCATARINA (2018)

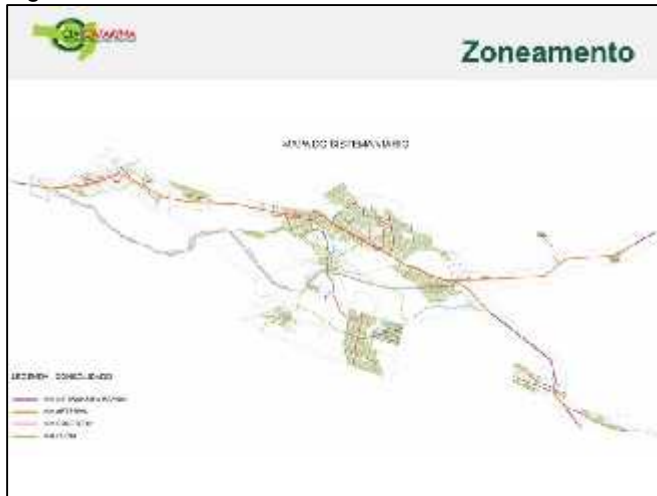
Figura 417 - Slide 18 - Conferência 03



Fonte: CIMCATARINA (2018)

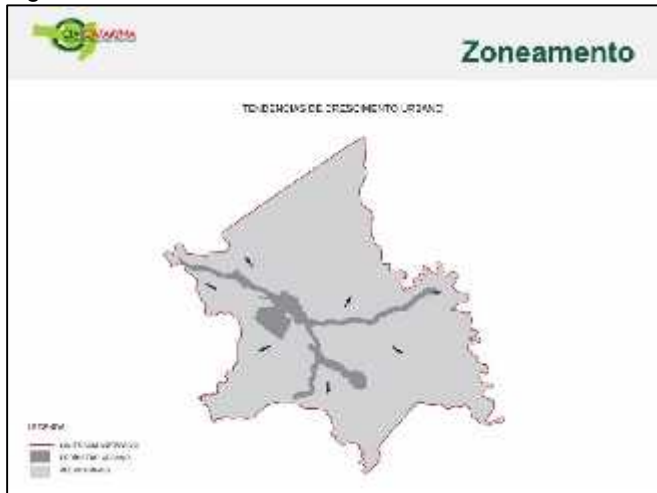


Figura 418 - Slide 19 - Conferência 03



Fonte: CIMCATARINA (2018)

Figura 419 - Slide 20 Conferência 03



Fonte: CIMCATARINA (2018)

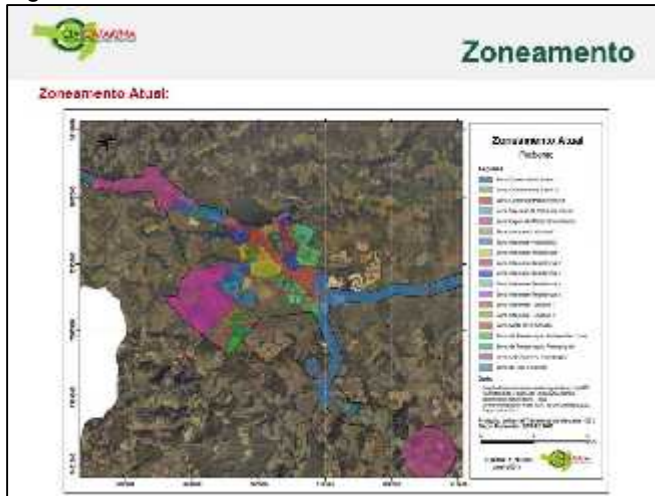
Figura 420 - Slide 21 - Conferência 03



Fonte: CIMCATARINA (2018)



Figura 424 - Slide 25 - Conferência 03



Fonte: CIMCATARINA (2018)

Figura 425 - Slide 26 - Conferência 03



Fonte: CIMCATARINA (2018)

Figura 426 - Slide 27 - Conferência 03



Fonte: CIMCATARINA (2018)



Figura 427 - Slide 28 - Conferência 03



Proposta Plano Diretor

- Através de Programas de ações de:
 - Padronização e incentivo à arquitetura em edificações e áreas públicas;
 - Incentivo à criação do Programa de Casas Verdes;
 - Incentivos fiscais:
 - Padronização de Mobiliário urbano (bancas, bancos, etc.);
 - Adequação dos passeios públicos conforme normas técnicas de acessibilidade;
 - Ações para educação cultural;
 - Incentivo à participação da comunidade, uso de calçadas, etc.
- Através de Programas de Fomento:
 - Prever incentivos para as novas construções que busquem a identidade histórica do município;
 - Potencializar o turismo no município (joga, centro, edificações simbólicas e identidade municipal);
 - Criação de rotas turísticas;
 - Criação de órgão responsável pelo patrimônio paisagístico, cultural e artístico;
 - Fomentar o patrimônio cultural do município.

Fonte: CIMCATARINA (2018)

Figura 428 - Slide 29 - Conferência 03



Proposta de Mobilidade Urbana

- As diretrizes diretrizes, ações prioritárias e metas, como resultado de:
 - Trabalho técnico e consultoria especializada;
 - Estabelecer modos de transportes coletivos e individuais, com suas respectivas prioridades;
 - Estabelecer a hierarquia e a tipologia viária;
 - Estudo sobre o Terminal de Ônibus Integrado;
 - Revitalização de pontos de ônibus;
 - Buscar a viabilidade de acesso para todos, em áreas rurais e urbanas.
- Através de Programas de ações:
 - Buscar incentivos para a melhoria do Transporte coletivo;
 - Adequação dos passeios públicos conforme normas técnicas de acessibilidade;
 - Propor implementação de ciclo viário;
 - Ações para a conscientização da população sobre os princípios e objetivos de mobilidade urbana sustentável;

Fonte: CIMCATARINA (2018)

Figura 429 - Slide 30 - Conferência 03



Plano de Mobilidade Urbana

ESTRUTURA DA LEI

- Transporte Ativo
- Transporte por Ônibus
- Transporte Coletivo
- Transporte coletivo individual privado
- Transporte coletivo individual privado
- Demanda urbana de Transporte

Considerando a realidade municipal e as análises técnicas serão elaboradas, na forma da lei específica, as diretrizes para a implementação conforme a viabilidade e necessidade local os itens abaixo citados.

- Objetivos
- Diretrizes
- Ações prioritárias
- Instrumentos
- Metas
- Indicadores
- Órgão(s) Responsável
- Observações
- Redução, Hierarquia e Tecnologia das vias

Fonte: CIMCATARINA (2018)



Figura 430 - Slide 31 - Conferência 03



Fonte: CIMCATARINA (2018)

Figura 431 - Slide 32 - Conferência 03



Fonte: CIMCATARINA (2018)



Figura 432 - Contribuição escrita

FICHA DE INSCRIÇÃO

N°

Instruções Gerais

I. O uso da palavra será por ordem de inscrição, para aqueles que optarem por exposição oral ou leitura pela mesa. II. Cada participante terá o prazo de 02 (dois) minutos para a manifestação; III. Os esclarecimentos e/ou respostas, quando solicitados, deverão ter duração máxima de 02 (dois) minutos. IV. O participante inscrito não poderá ceder o seu tempo para somar, ou mesmo, transferi-lo para outra pessoa; V. Somente será permitida a repetição do uso da palavra, após o esgotamento da lista de inscrições, desde que haja tempo hábil, de acordo com o expresso no item 13. VI. Manifestações ofensivas, personalizadas ou que desvirtuem do escopo da Conferência Pública Regional serão cerceadas e o inscrito perderá o direito à fala.

Identificação

Nome: Eduardo Steinwandter CPF: 075.038.729-77
 Endereço: Rua Azaleia, nº 48, Jardim das Montanhas
 Fone: (47) 99232.9319 E-mail: eduardo.physio@gmail.com
 Residente no Município: Sim Não

Entidade que representa: (Se houver)

Indicação do dispositivo da Minuta do Anteprojeto de Lei a que se refere a sugestão: (número do artigo, anexo, mapa, outros)

Tipo de proposta:

Esclarecimento Alteração Inclusão Exclusão

Texto da proposta:

Permite-se para projetos de condomínios, tanto de edifício quanto de casas, a apresentação de plantas parciais das unidades para aprovação. O cálculo do sistema de tratamento será feito pela hipótese mais desfavorável.


Justificativa da proposta:

Permitir ao co-proprietário escolher a planta interna das casas e apartamentos, que estão sendo especificadas na planta e- toda cidade

Indicação de anexação de documentos: (se for o caso)

A participação será:

Oral Lida pela mesa Somente entrega da escrita de proposta



Fonte: CIMCATARINA (2018)



Figura 433 - Contribuição escrita

FICHA DE INSCRIÇÃO N°

Instruções Gerais
 I. O uso da palavra será por ordem de inscrição, para aqueles que optarem por exposição oral ou leitura pela mesa. II. Cada participante terá o prazo de 02 (dois) minutos para a manifestação; III. Os esclarecimentos e/ou respostas, quando solicitados, deverão ter duração máxima de 02 (dois) minutos; IV. O participante inscrito não poderá ceder o seu tempo para somar, ou mesmo, transferi-lo para outra pessoa; V. Somente será permitida a repetição do uso da palavra, após o esgotamento da lista de inscrições, desde que haja tempo hábil, de acordo com o exposto no item 13. VI. Manifestações ofensivas, personalizadas ou que desvirtuem do escopo da Conferência Pública Regional serão cerceadas e o inscrito perderá o direito à fala.

Identificação
 Nome: Tânia da Silva Ferreira CPF: 439 322 409 444
 Endereço: Av Idamin Bopori 229
 Fone: (49) 991795738 E-mail: Tania.ferreira@fraiburgo.sc.gov.br
 Residente no Município: Sim Não

Entidade que representa: (Se houver)

Indicação do dispositivo da Minuta do Anteprojeto de Lei a que se refere a sugestão:
 (número do artigo, anexo, mapa, outros)


Tipo de proposta:
 Esclarecimento Alteração Inclusão Exclusão

Texto da proposta:
Área de espaços arborizados - parque
civilians
Manter como bairro residencial

Justificativa da proposta:

Indicação de anexação de documentos: (se for o caso)

A participação será:
 Oral Lida pela mesa Somente entrega da escrita de proposta



Fonte: CIMCATARINA (2018)



Figura 434 - Contribuição escrita

FICHA DE INSCRIÇÃO

Nº

Instruções Gerais

I. O uso da palavra será por ordem de inscrição, para aqueles que optarem por exposição oral ou leitura pela mesa. II. Cada participante terá o prazo de 02 (dois) minutos para a manifestação; III. Os esclarecimentos e/ou respostas, quando solicitados, deverão ter duração máxima de 02 (dois) minutos. IV. O participante inscrito não poderá ceder o seu tempo para somar, ou mesmo, transferi-lo para outra pessoa; V. Somente será permitida a repetição do uso da palavra, após o esgotamento da lista de inscrições, desde que haja tempo hábil, de acordo com o expresso no item 13. VI. Manifestações ofensivas, personalizadas ou que desvirtuem do escopo da Conferência Pública Regional serão cercadas e o inscrito perderá o direito à fala.

Identificação

Nome: Fabiano Leonhardt CPF: 753936399-04
 Endereço: R. Wittenbrack, 151
 Fone: (47) 8897 9136 E-mail: fabiano@hbinfo.com.br
 Residente no Município: Sim Não

Entidade que representa: (Se houver)
Fiscal de Obras.

Indicação do dispositivo da Minuta do Anteprojeto de Lei a que se refere a sugestão:
(número do artigo, anexo, mapa, outros)


Tipo de proposta:
 Esclarecimento Alteração Inclusão Exclusão

Texto da proposta:
Vim Pedalar.

Justificativa da proposta:

Indicação de anexação de documentos: (se for o caso)

A participação será:
 Oral Lida pela mesa Somente entrega da escrita de proposta



Fonte: CIMCATARINA (2018)



Figura 435 - Contribuição escrita

FICHA DE INSCRIÇÃO N°

Instruções Gerais
 I. O uso da palavra será por ordem de inscrição, para aqueles que optarem por exposição oral ou leitura pela mesa. II. Cada participante terá o prazo de 02 (dois) minutos para a manifestação; III. Os esclarecimentos e/ou respostas, quando solicitados, deverão ter duração máxima de 02 (dois) minutos. IV. O participante inscrito não poderá ceder o seu tempo para somar, ou mesmo, transferi-lo para outra pessoa; V. Somente será permitida a repetição do uso da palavra, após o esgotamento da lista de inscrições, desde que haja tempo hábil, de acordo com o exposto no item 13. VI. Manifestações ofensivas, personalizadas ou que desvirtuem do escopo da Conferência Pública Regional serão cerceadas e o inscrito perderá o direito à fala.

Identificação
 Nome: Amarildo Kuster CPF: 469913109-30
 Endereço: _____
 Fone: () _____ E-mail: amarildo@ig.com.br
 Residente no Município: Sim Não

Entidade que representa: (Se houver)
Conselho de pessoas especiais

Indicação do dispositivo da Minuta do Anteprojeto de Lei a que se refere a sugestão:
 (número do artigo, anexo, mapa, outros)


Tipo de proposta:
 Esclarecimento Alteração Inclusão Exclusão

Texto da proposta:
Áreas residenciais com possibilidade de escritórios para profissionais liberais. Revivir áreas residenciais na Av. Anita Cavali de Lemos St. Antonio

Justificativa da proposta:

Indicação de anexação de documentos: (se for o caso)

A participação será:
 Oral Lida pela mesa Somente entrega da escrita de proposta



Fonte: CIMCATARINA (2018)



Figura 436 - Contribuição escrita

FICHA DE INSCRIÇÃO

Nº

Instruções Gerais

I. O uso da palavra será por ordem de inscrição, para aqueles que optarem por exposição oral ou leitura pela mesa. II. Cada participante terá o prazo de 02 (dois) minutos para a manifestação; III. Os esclarecimentos e/ou respostas, quando solicitados, deverão ter duração máxima de 02 (dois) minutos; IV. O participante inscrito não poderá ceder o seu tempo para somar, ou mesmo, transferi-lo para outra pessoa; V. Somente será permitida a repetição de uso da palavra, após o esgotamento da lista de inscrições, desde que haja tempo hábil, de acordo com o exposto no item 5.3. VI. Manifestações ofensivas, personalizadas ou que desvirtuem do escopo da Conferência Pública Regional serão canceladas e o inscrito perderá o direito à fala.

Identificação

Nome: Andre Luis de Almeida CPF: 077546959-07
 Endereço: Rua Estácio B. dos Nove
 Fone: (41) 34117-9448 E-mail: andre@fachungosegunda
 Residente no Município: Sim Não

Entidade que representa: (Se houver) _____

Indicação do dispositivo da Minuta do Anteprojeto de Lei a que se refere a sugestão:
(número do artigo, anexo, mapa, outros) _____


Tipo de proposta:
 Esclarecimento Alteração Inclusão Exclusão

Texto da proposta:
Verificar o funcionamento para evitar a instalação de indústrias do tipo químico e similar a vizinhança; e áreas pertencentes a colônias e áreas de preservação

Justificativa da proposta:
Bairros residenciais e centros educacionais necessitam melhorar o serviço

Indicação de anexação de documentos: (se for o caso) _____

A participação será:
 Oral Lida pela mesa Somente entrega da escrita de proposta



Fonte: CIMCATARINA (2018)



Figura 437 - Contribuição escrita

FICHA DE INSCRIÇÃO N°

Instruções Gerais
 I. O uso da palavra será por ordem de inscrição, para aqueles que optarem por exposição oral ou leitura pela mesa. II. Cada participante terá o prazo de 02 (dois) minutos para a manifestação; III. Os esclarecimentos e/ou respostas, quando solicitados, deverão ter duração máxima de 02 (dois) minutos; IV. O participante inscrito não poderá ceder o seu tempo para falar, ou mesmo, transferi-lo para outra pessoa; V. Somente será permitida a repetição do uso da palavra, após o esgotamento da lista de inscrições, desde que haja tempo hábil, de acordo com o exposto no item 13. VI. Manifestações ofensivas, personalizadas ou que desvirtuem do escopo da Conferência Pública Regional serão cerceadas e o inscrito perderá o direito à fala.

Identificação
 Nome: Andre Luiz de Oliveira CPF: 073.546.959-07
 Endereço: Rua ...
 Fone: (47) 49217-3448 E-mail: andre@fraiburgo.sc.gov.br
 Residente no Município: Sim Não

Entidade que representa: (Se houver)

Indicação do dispositivo da Minuta do Anteprojeto de Lei a que se refere a sugestão:
 (número do artigo, anexo, mapa, outros)


Tipo de proposta:
 Esclarecimento Alteração Inclusão Exclusão

Texto da proposta:
Transferir quadras do século / União
com uma zona especial para
para unidades educacionais, técnicas,
hoteleiras, auditivas

Justificativa da proposta:
Essencial a desenvolvimento
de turismo em Fraiburgo com
uma zona especial

Indicação de anexação de documentos: (se for o caso)

A participação será:
 Oral Lida pela mesa Somente entrega da escrita de proposta



Fonte: CIMCATARINA (2018)



Figura 438 - Contribuição escrita

FICHA DE INSCRIÇÃO

N°

Instruções Gerais

I. O uso da palavra será por ordem de inscrição, para aqueles que optarem por exposição oral ou leitura pela mesa. II. Cada participante terá o prazo de 02 (dois) minutos para a manifestação; III. Os esclarecimentos e/ou respostas, quando solicitados, deverão ter duração máxima de 02 (dois) minutos. IV. O participante inscrito não poderá ceder o seu tempo para somar, ou mesmo, transferi-lo para outra pessoa; V. Somente será permitida a repetição do uso da palavra, após o esgotamento da lista de inscrições, desde que haja tempo hábil, de acordo com o exposto no item 13. VI. Manifestações ofensivas, personalizadas ou que desvirtuem do estado da Conferência Pública Regional serão cerceadas e o inscrito perderá o direito à fala.

Identificação

Nome: Gilvan Silva CPF: 384.769.677-34
 Endereço: av. J. M. Vira 231
 Fone: () 3246 2964 E-mail: eng-gilvan.silva@fatec.com.br
 Residente no Município: Sim Não

Entidade que representa: (Se houver)
PREFEITURA - ENGENHEARIA

Indicação do dispositivo da Minuta do Anteprojeto de Lei a que se refere a sugestão:
(número do artigo, anexo, mapa, outros)


Tipo de proposta:
 Esclarecimento Alteração Inclusão Exclusão

Texto da proposta:
Contribuir futuramente com as demandas das pessoas, tendo em vista as propostas ampliativas do Bairro.

Justificativa da proposta:
Preocupação com Transporte Transporte e Mobilidade.

Indicação de anexação de documentos: (se for o caso)


A participação será:
 Oral Lidá pela mesa Somente entrega da escrita de proposta



Fonte: CIMCATARINA (2018)



Figura 439 - Ata da Conferência 03 - Parte 01



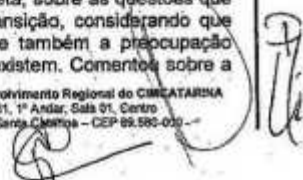
www.cimcatarina.sc.gov.br E-mail: cimcatarina@cimcatarina.sc.gov.br
 CNPJ: 12.075.748/0001-32 Fone: (49) 3246-1205
 O Coletivo Inovando a Gestão Pública

ATA DA TERCEIRA CONFERÊNCIA PÚBLICA REGIONAL DA REVISÃO DO PLANO DIRETOR E ELABORAÇÃO DO PLANO DE MOBILIDADE URBANA DO MUNICÍPIO DE FRAIBURGO.

No dia nove do mês de maio do ano de dois mil e dezoito, às dezenove horas, na Escola de Ensino Fundamental Bairro das Nações, foi realizada a terceira Conferência Pública Regional, contemplando os bairros Nações, Santo Antônio, Butiá Verde, Fischer, Jardim das Araucárias e Rural, para apresentação à comunidade, com objetivo de subsidiar uma leitura do município através da concepção e perspectiva da população, para debater, rever e analisar o conteúdo do Plano Diretor atual, contribuindo também para a elaboração do Plano de Mobilidade Urbana do Município de Fraiburgo. Contou com a participação dos membros do Grupo Técnico de Apoio – GTA, Grupo de Trabalho Municipal – GTM, do Colegiado de Representação Popular – CRP, representantes do poder legislativo e demais munícipes. A abertura da conferência foi realizada pela Prefeita Municipal de Fraiburgo Sra. Claudete Gheller Mathias, no qual explanou o objetivo da terceira conferência pública para a revisão do Plano Diretor e Plano de Mobilidade Urbana que possui a meta de conclusão até o final desse ano. Foi mencionado que a conferência pública que contou com mais números de participantes foi a do bairro São Miguel, e que a maioria que estão presentes são servidores da prefeitura, mas que ali como representantes do bairro. Explanou que é o momento oportuno, no qual se a sociedade não esta entendendo como bom, é a oportunidade de mudar, convidou para juntos fazer a diferença. A forma de mobilização é a nova estrutura de desenhar o município. Estão sendo aguardadas, muitos projetos e execuções, para dar sequência após a finalização dos Planos que estão sendo elaborados. Encerrou parabenizando os que ali estavam presentes, por estarem ali para traçar novas metas, agradeceu a equipe do CIMCATARINA por estar desenvolvendo este trabalho junto ao município e ratificando a importância da participação popular no processo de planejamento urbano do município. Justificou-se pela ausência após a abertura devido um compromisso, e posteriormente, foi dada a palavra ao Diretor Jurídico do CIMCATARINA, Sr. Luís Felipe Braga Kronbauer, no qual cumprimentou a comunidade e as demais autoridades presentes. Agradeceu a presença de e destacou a importância da participação popular neste processo divulgando que haverá mais quatro conferências públicas nos bairros. Falou brevemente sobre a revisão do Plano Diretor e a elaboração do Plano de Mobilidade Urbana, e a sua importância a longo prazo. Na sequência, explicou o cronograma da noite e como preencher a ficha de inscrição. Fez ainda, uma introdução do que é o Plano Diretor e o Plano de Mobilidade Urbana. Relembrou o tema "Um novo jeito de pensar Fraiburgo", que é algo a longo prazo, e que acontecerá no decorrer dos anos e não apenas neste momento. Destacou que o intuito é manter a plena transparência do trabalho realizado, demonstrando a efetiva participação popular no Planejamento Urbano de Fraiburgo. Logo após, passou a palavra à Arquiteta e Urbanista do CIMCATARINA, Sra. Priscila Garcia de Souza, que apresentou aos presentes, os conceitos de Planejamento Urbano, de Plano Diretor, de Plano de Mobilidade Urbana, sobre os temas realizados nas Oficinas Estratégicas, os diagnósticos dos bairros em questão, sobre o zoneamento atual do município e das propostas que estão sendo elaboradas. Após a apresentação, abriu-se espaço as manifestações, no qual o secretário de Administração e Planejamento, Sr. André Luiz de Oliveira, manifestou-se sugerindo atribuir a zona no qual a Escola Nações e a UNIARP são situadas, como área institucional voltada a educação, pois o atual zoneamento considera como área de usos residencial. Foi exemplificado o silo que está instalado no bairro, trazendo alguns incômodos aos moradores, de estudar medidas que não gere impactos futuros, elogiou o bairro como morador, citando que mesmo assim tem ciência de que há melhorias a serem feitas no bairro, a longo prazo. Na sequência, o Sr. Gilmar Silva reforçou a ideia do Sr. André, acrescentando um questionamento à arquiteta, sobre as questões que são nocivas ao bairro e que necessitam de um período de transição, considerando que haveriam impactos a estas empresas, qual seria a proposta, e também a preocupação quanto a penetração do bairro através das vias de acesso que existem. Comentou sobre a

Sede do CIMCATARINA
 Rua General Liberato Bilsenourt, 1685, 13º Andar, Sala 1205, Bairro Centro
 Florianópolis/Estado de Santa Catarina – CEP 88 070-800


1º Núcleo de Desenvolvimento Regional do CIMCATARINA
 Rua Nereu Ramos, 761, 1º Andar, Sala 01, Centro
 Fraiburgo/Estado de Santa Catarina – CEP 89.590-000



Fonte: CIMCATARINA (2018)



Figura 440 - Ata da Conferência 03 - Parte 02



www.cimcatarina.sc.gov.br E-mail: cimcatarina@cimcatarina.sc.gov.br
CNPJ: 12.075.748/0001-32 Fone: (49) 3246-1206
O Coletivo Inovando a Gestão Pública

participação que teve há quinze anos atrás, de um estudo sobre quais vias seriam consideradas perimetrais com intuito de escoamento da cidade, que foi considerado a avenida Brasil, avenida Beira Lago, rua Osvaldo Cruz, avenida Caçador, rua Édson Luís Cheli e avenida Presidente Afonso Pena. Foi questionado por que esta última, ainda não é considerada uma perimetral. Foi comentado sobre os locais inapropriados para coletar passageiros de transportes coletivos, e sugerido um pequeno terminal de Ônibus na quadra institucional mencionada anteriormente e a previsão de uma ciclovia. A arquiteta respondeu ao questionamento sobre os empreendimentos com atividades nocivas ao bairro, no qual mencionou as possibilidades que o município tem para sanar este problema sem gerar impactos, que é trazer medidas mitigatórias ou compensatórias aos empreendedores, ou incentivando a migrar para o novo polo industrial a ser zoneado. O Sr. Amarildo contribuiu questionando os usos para a instalação de escritórios em residências, no qual o Secretário Municipal da Fazenda, Sr. João Carlos Padilha, respondeu que já existe essa flexibilização através de áreas permitidas ou permissíveis, porém atendendo as legislações de acessibilidade e de incêndio. Sr. João enfatizou que é a primeira vez que o município traz a população esta participação, para efetivamente elaborar um plano, atendendo as expectativas da população e com a transparência para todos, através de site entre outros. Comentou sobre o zoneamento atual do bairro. O representante do legislativo, Sr. Rodrigo de Lara, falou sobre os interesses residenciais, sobre a expansão da universidade e sobre as pessoas terem condições para construir, incluindo os que vierem estudar. Mencionou sobre a importância do interesse da população para melhorar o bairro, a convivência e esse é o momento ideal para expor sua ideias e o que pode ser melhorado, e reforçando que estará mobilizando para que as pessoas participem desse processo de planejamento. Comentou que o bairro Nações é muito importante para o município. Na sequência, foram recolhidas as fichas de inscrições contendo as manifestações. Em seguida, a Arq. e Urb. Priscila agradeceu a presença de todos os envolvidos no projeto "Um Novo Jeito de Pensar Fraiburgo" e ressaltou as formas de participação popular que serão utilizadas durante todo o processo, sendo elas: o preenchimento de questionários, o encaminhamento de dúvidas e sugestões junto ao e-mail: pensarfraiburgo@cimcatarina.sc.gov.br ou através do protocolo geral do Município, enfatizando que haverá mais quatro conferências públicas, e que todos estão convidados a participar. Logo após, o Sr. Luis Felipe Braga Kronbauer agradeceu a participação de todos dando por encerrada a terceira Conferência Pública Regional, determinando a mim, Priscila Garcia de Souza, que lavrasse a presente ata e procedesse a sua publicação, no órgão site oficial do Planejamento Urbano do Município de Fraiburgo, a fim de surtir os seus efeitos legais e jurídicos. A presente ata segue assinada por mim, Priscila Garcia de Souza, pelo Diretor Jurídico Luis Felipe Braga Kronbauer e pelo Secretário Sr. André Luiz de Oliveira, como sinal de sua aprovação. Fraiburgo, nove de maio de dois mil e dezoto.

Priscila Garcia de Souza
PRISCILA GARCIA DE SOUZA
Arquiteta e Urbanista

André Luiz de Oliveira
ANDRÉ LUIZ DE OLIVEIRA
Secretário Municipal de Administração e Planejamento

Luis Felipe Braga Kronbauer
LUIS FELIPE BRAGA KRONBAUER
Diretor Jurídico

[Assinatura]

Sede do CIMCATARINA
Rua General Liberato Bittencourt, 1885, 12º Andar, Sala 1205, Bairro Carlo
Fortanópolis/Estado de Santa Catarina - CEP 89.070-800

1º Núcleo do Desenvolvimento Regional do CIMCATARINA
Rua Nereu Ramos, 761, 1º Andar, Sala 01, Centro
Fraiburgo/Estado de Santa Catarina - CEP 89.580-000

Fonte: CIMCATARINA (2018)

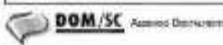


4.4 CONFERÊNCIA PÚBLICA 4: JARDIM AMÉRICA E SÃO JOSÉ

A quarta conferência foi realizada no Auditório da Escola Municipal José de Anchieta – Jardim América, no dia 15 de maio. Teve duração de 2 horas e contou com 45 participantes incluindo a equipe do CIMCATARINA.

Figura 441 - Publicação no Diário Oficial

15/04/2018 (Segunda-feira)	DOM/SC - Edição Nº 2503	Página 41/2
Todas as conferências públicas serão realizadas às 19h (dezenove horas), com encerramento às 21h (vinte e uma horas).		
Conferência Pública III Bairros: Nações, Santo Antonio, Butá Verde, Facho, Jardim das Associações e Rural. Data: 09/05/2018 Local: Auditório Escola Nações		
Conferência Pública IV Bairros: Jardim América e São José. Data: 15/05/2018 Local: Auditório da Escola Municipal José de Anchieta – Jardim América		
Desta forma, ficam convocados, todos os que desejarem participar das Conferências Públicas. Freiburgo, 13 de abril de 2018.		
Claudete Gheller Mathias - Prefeita do Município de Freiburg. André Luiz de Oliveira – Secretário de Administração, Planejamento e Inovação.		
PORTARIA Nº 09732018	Publicação Nº 1592889	
PORTARIA Nº 0973, DE 13 DE ABRIL DE 2018. Exonera Servidor Público Municipal.		
A Prefeita Municipal de Freiburg, no uso de suas atribuições legais:		
RESOLVE:		
Art. 1º – Exonerar a pedido o servidor ARTUR WEBER, brasileiro, solteiro, inscrito no CPF sob o nº 625.236.199-20, nomeado no cargo de provimento em comissão de ASSESSOR DE GABINETE, com carga horária de 40 horas semanais, a partir de 13 de abril de 2018.		
Art. 2º – Esta Portaria entra em vigor na data de sua publicação, revogando-se as disposições em contrário.		
Freiburgo, 13 de abril de 2018. CLAUDETE GHELLER MATHIAS Prefeita Municipal		
ANDRÉ LUIZ DE OLIVEIRA Secretário de Administração e Planejamento		
PORTARIA Nº 09742018	Publicação Nº 1592901	
PORTARIA Nº 0974, DE 13 DE ABRIL DE 2018. Exonera Servidor Público Municipal.		
A Prefeita Municipal de Freiburg, no uso de suas atribuições legais:		
RESOLVE:		
Art. 1º – Exonerar a pedido a servidora FERNANDA DESORTOLI RALDI, brasileira, solteira, inscrita no CPF sob o nº 085.234.999-26, nomeada no cargo de provimento em comissão de CHEFE DE SETOR, com carga horária de 40 horas semanais, a partir de 13 de abril de 2018.		
Art. 2º – Esta Portaria entra em vigor na data de sua publicação, revogando-se as disposições em contrário.		
Freiburgo, 13 de abril de 2018. CLAUDETE GHELLER MATHIAS Prefeita Municipal		
ANDRÉ LUIZ DE OLIVEIRA Secretário de Administração e Planejamento		

 Assessoria Documental: www.diariomunicipal.sc.gov.br

Fonte: Diário Oficial dos Municípios/SC (2018)



Figura 442 - Convite para a Conferência 04



Você quer melhorar Fraiburgo?

Então participe das conferências públicas e faça a sua parte!

As conferências públicas são abertas para toda a população para a revisão do Plano Diretor e elaboração do Plano de Mobilidade Urbana - PlanMob.

Todas as conferências públicas iniciam às 19h e tem encerramento às 21h

CONFERÊNCIA PÚBLICA III	CONFERÊNCIA PÚBLICA IV
<p>Bairros: Santo Antônio, Nações, Vila Fischer e proximidades.</p> <p>Data: 09/05/2018</p> <p>Local: escola de Ensino Fundamental B, Nações</p>	<p>Bairros: Jardim América e São José</p> <p>Data: 15/05/2018</p> <p>Local: Escola Municipal José de Anchieta</p>

▼ O que é o Plano Diretor?

Plano Diretor é um instrumento que organiza o crescimento e o desenvolvimento da cidade, tornando-se o projeto de cidade que queremos, incluindo parâmetros e regras orientadoras de aplicação dos recursos públicos e privados que orientam o uso do espaço urbano, além de garantir a inserção no Plano Diretor a quem não possui a condição de cidadão residente.

▼ O que é o PlanMob?


Plano de Mobilidade Urbana é uma lei específica que deve ser aprovada através do Plano Diretor, visando otimizar de forma adequada e sustentável os recursos disponíveis, abrangendo questões de deslocamento, acesso à cidade através, melhoria e aumento da transportes não-motorizados, a preservação do meio ambiente natural com o cuidado de uso solo de parques, este documento contém o Decreto nº 12.289/12 - Política Nacional de Mobilidade Urbana.



Fonte: Prefeitura Municipal de Fraiburgo (2018)




Figura 443 - Lista de Presença - Conferência 04 - Parte 01

LISTA DE PRESENÇA - CONFERÊNCIAS PÚBLICAS - PLANO DIRETOR					
DATA: 15/05/2018	HORA INÍCIO: 19:15	HORA FIM: 23:00			
MUNICÍPIO: FRAIBURGO	LOCAL: Escola Municipal João de Azevedo - Jardim América				
ASSUNTOS: CONFERÊNCIA PÚBLICA - REGIÃO 01					
PARTICIPANTES:					
NOME	Nº IDENTIFICAÇÃO (RG ou CPF)	ENDEREÇO	BARRIO OU INSTITUIÇÃO REPRESENTANTE	E-MAIL	ASSINATURA
Luiz Fernando Villa	34698120	Rua Manoel de Aguiar, 101	CIMCATARINA	luizvilla@cimcatarina.sc.gov.br	[Assinatura]
Fernando Viegas Ciano	76.931.74-45	R. Manoel de Aguiar, 402	CIMCATARINA	fernandociano@sc.gov.br	[Assinatura]
Fernanda Lúcia		R. José Fagundes, 18			[Assinatura]
Sirlene J. Mello	1.932.824	R. Minas Gerais, 86	S. Anchieta	sirlenedemello@sc.gov.br	[Assinatura]
Andressa Regadori Barbosa	5.615.384	R. Santa Dumont, 245	PHF	andressa.regadori@fraiburgo.sc.gov.br	[Assinatura]
Marina Elvete Troço	494629659	HOPURAS R. Uruguai, 109	JARDIM AMÉRICA	elvetetroco@sc.gov.br	[Assinatura]
Elizandra Peres	397.801	Franco da Trindade, 410	PMF		[Assinatura]
Andressa M. dos Santos	6.469.193	R. Garças, 119	Santa Antônia	andressa.m.santos@hotmail.com	[Assinatura]
Andressa M. dos Santos		R. Cuiabá, 44	Jardim América		[Assinatura]
IVY DAS ROSAS JUNIOR	4.260.162	Rua Paraíba, 1.221	Jardim América	ivy.das.rosas@sc.gov.br	[Assinatura]
Andressa		"	"	"	[Assinatura]
Andressa	938815	R. Paraná	J. América	-	[Assinatura]
Mariza S. Gonçalves		R. Chile	Jardim América		[Assinatura]
Elaine Fantinel	2664533	Centro	Centro	elaine.fantinel@sc.gov.br	[Assinatura]

Fonte: CIMCATARINA (2018)
















Figura 444 - Lista de Presença - Conferência 04 - Parte 02

LISTA DE PRESENÇA - CONFERÊNCIAS PÚBLICAS - PLANO DIRETOR					
DATA: 15/05/2018	HORA INÍCIO: 19:15	HORA FIM: 23:00			
MUNICÍPIO: FRAIBURGO	LOCAL: Escola Municipal João de Azevedo - Jardim América				
ASSUNTOS: CONFERÊNCIA PÚBLICA - REGIÃO 4					
PARTICIPANTES:					
NOME	Nº IDENTIFICAÇÃO (RG ou CPF)	ENDEREÇO	BARRIO OU INSTITUIÇÃO REPRESENTANTE	E-MAIL	ASSINATURA
Paulo de F. da Rocha	3.293.592	Rodoviária Jonata	José Joo	profisilva@gmail.com	[Assinatura]
Jonas Joo	253972295	Lata Rica	Jardim América	jonas.joo@sc.gov.br	[Assinatura]
Elion J. dos Santos	7.916.138-9	Garças, 156	Santa Antônia	elion.santos@fraiburgo.sc.gov.br	[Assinatura]
Helena de Almeida	1.376.145	SRS José	SRS José	helena.almeida@gmail.com	[Assinatura]
JERSON	1785348	Rua Guaraná	EDUCAÇÃO	jerison@sc.gov.br	[Assinatura]
JOÃO CARLOS PAZILHA	4.623.007	AV. SANTA CATARINA Nº 401, BELA VISTA	PREFEITURA	joao.pazilha@fraiburgo.sc.gov.br	[Assinatura]
Luiz dos Santos	812686093	Liberdade	Liberdade		[Assinatura]
Henri Joo	227.944	Liberdade			[Assinatura]
Patrícia S. Pass	5.673.695	Nação	Educação		[Assinatura]
Regina Helena Silva	069179563	Sacangul	Sacangul	regina.helena@sc.gov.br	[Assinatura]
Cláudia Brandt	1.917.400	UNIARP	UNIARP	claudia.brandt@sc.gov.br	[Assinatura]
Helena Lambafans	1050020200	Nação	Unicamp	helena.lambafans@sc.gov.br	[Assinatura]
Marina de Souza	40-066.980-13	UNIARF	Unicamp	marina.pereira@sc.gov.br	[Assinatura]
José Salgueiro	059.20289-8	Centro	UNIARF	joseluisalgueiro@sc.gov.br	[Assinatura]
Luiz Alberto de Souza	096135133	Sacangul (Sociedade)	Unicamp	luiz.alberto@sc.gov.br	[Assinatura]

Fonte: CIMCATARINA (2018)



Figura 445 - Lista de Presença - Conferência 04 - Parte 02

LISTA DE PRESENÇA - CONFERÊNCIAS PÚBLICAS - PLANO DIRETOR					
DATA: 15/05/2018		HORA INÍCIO: 19:15		HORA FIM: 21:00	
MUNICÍPIO: FRAIBURGO		LOCAL: Escola Municipal José de Azevedo			
ASSUNTOS: CONFERÊNCIA PÚBLICA - REGIÃO 4					
PARTICIPANTES					
NOME	Nº IDENTIFICAÇÃO (RG ou CPF)	ENDEREÇO	BAIRRO OU INSTITUIÇÃO REPRESENTANTE	E-MAIL	ASSINATURA
Josiana Yáris Ditteling	0885264894	Rua: Polono nº 105 Nages	Unicrip	jditteling@gmail.com	
Lucas Augusto Dour	5828262	Rodovia 152 m. 005	Unicrip	lucasaugustodour@gmail.com	
Flávia A. L. Zanetti		Gravata - Bela Vista	Unicrip	flavialuzanetti@hotmail.com	
EVANILDO L. DE MOURA	199732	R. SIMYANALCA, 44	DES. MOURA	EVANILDO.L.D.MOURA@HOTMAIL.COM	
Angela C. Araújo	0776688952	Djairo Andrade, 145 (Batal)	Unicrip	carri.mari@hotmail.com	
Alfredo Dutra	0196049493	Santa Cruzant, 500 Joo Daniel 5.º bloco Q: 304	Unicrip	rafael.dutra@hotmail.com	
Christina de Souza Sobrinho	0088919296	Rua Maguel	Unicrip	ELVETON2@HOTMAIL.COM	
Demiana P. Aguiar	1.912.289	R. dos Pinheiros	sta. romana	demiana2002@hotmail.com	
Gabriel Campagnolo	5.615.885	R. Argentina	J. America	gabriel.campagnolo@hotmail.com	
Marcos Rabel	0233859192	Rua - 101	J. Lúcia	marcosrabel@gmail.com	
Carlos F. Magalhães	99880605	6-10	União		
DORIVAL B. ZESTO LOPES	3046429225		CIM	ednberlupes@ziphoo.com.br	
Renata Bocas	9920861	Nages	Cimcatarina	renata@cimcatarina.sc.gov.br	
Flávia M. M. de Almeida	1339874	Santa Ana	Unicrip	flaviam@unicrip.sc.gov.br	
Priscila Gomes de Souza	600018092	Centro	CIMCATARINA	priscila@cimcatarina.sc.gov.br	

Fonte: CIMCATARINA (2018)



Figura 446 - Apresentação da 4ª Conferência



Fonte: CIMCATARINA (2018)

Figura 447 - Apresentação da 4ª Conferência



Fonte: CIMCATARINA (2018)

Figura 448 - Apresentação da 4ª Conferência



Fonte: CIMCATARINA (2018)



Figura 449 – Manifestação popular



Fonte: CIMCATARINA (2018)

Figura 450 - Manifestação popular



Fonte: CIMCATARINA (2018)

Figura 451 – Manifestação Popular



Fonte: CIMCATARINA (2018)



Figura 452 – Manifestação popular



Fonte: CIMCATARINA (2018)

Figura 453 - Manifestação popular



Fonte: CIMCATARINA (2018)

Figura 454 – Manifestação Popular



Fonte: CIMCATARINA (2018)



Figura 455 - Slide 1 - Conferência 04




Fonte: CIMCATARINA (2018)

Figura 456 - Slide 2 - Conferência 04



Fonte: CIMCATARINA (2018)

Figura 457 - Slide 3 - Conferência 04



Fonte: CIMCATARINA (2018)

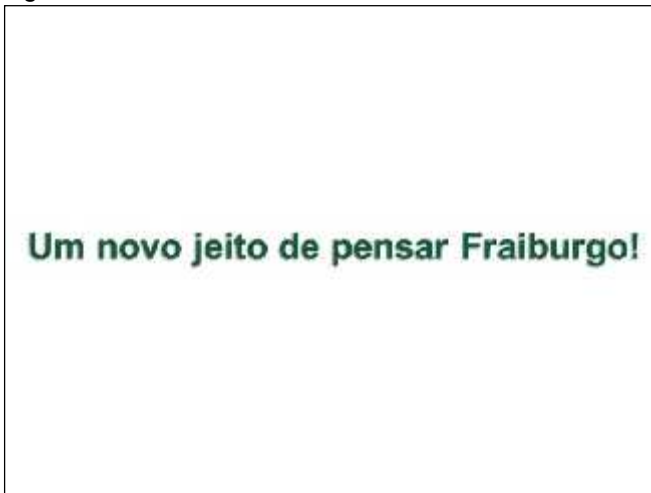


Figura 458 - Slide 4 - Conferência 04



Fonte: CIMCATARINA (2018)

Figura 459 - Slide 5 - Conferência 04



Fonte: CIMCATARINA (2018)

Figura 460 - Slide 6 - Conferência 04



Fonte: CIMCATARINA (2018)



Figura 467 - Slide 13 - Conferência 04



Fonte: CIMCATARINA (2018)

Figura 468 - Slide 14 - Conferência 04



Fonte: CIMCATARINA (2018)

Figura 469 - Slide 15 - Conferência 04



Fonte: CIMCATARINA (2018)



Figura 470 - Slide 16 - Conferência 04



Fonte: CIMCATARINA (2018)

Figura 471 - Slide 17 - Conferência 04



Proposta de uso da tabela CNAE:

- Um relação uso urbano será adotado a tabela de CNAE (Classificação Nacional de Atividades Econômicas)
- A CNAE é uma forma de padronizar os códigos de atividades econômicas para que seja possível enquadrar uma empresa em múltiplos setores tributários;
- A proposta é que ela seja usada como um instrumento de controle para o município em relação ao uso do solo urbano;
- O código da CNAE deverá ser informado no momento da análise de viabilidade, ele estará disponível na tabela de usos do plano diretor;
- Haverá a separação das tabelas de uso e ocupação do solo e também adequação da nomenclatura;

ATUAL
 Permitidos: sem restrições de uso
 Permissíveis: com restrições de uso
 Proibidos: sempre proibido

PROPOSTA
 Adequados: sem restrições de uso
 Adequado/limites: com restrição de uso
 Proibidos: sempre proibido

A nova proposta inclui é mais adequados com limites os bairros a serem acordados para que atenda as exigências para análise de viabilidade.

Fonte: CIMCATARINA (2018)

Figura 472 - Slide 18 - Conferência 04



TABELA DE USOS - FRAIBURGO - SEGUNDO PLANO DIRETOR VIGENTE									
USO	USO	USO	USO	USO	USO	USO	USO	USO	USO
U-01	U-02	U-03	U-04	U-05	U-06	U-07	U-08	U-09	U-10
U-11	U-12	U-13	U-14	U-15	U-16	U-17	U-18	U-19	U-20
U-21	U-22	U-23	U-24	U-25	U-26	U-27	U-28	U-29	U-30
U-31	U-32	U-33	U-34	U-35	U-36	U-37	U-38	U-39	U-40
U-41	U-42	U-43	U-44	U-45	U-46	U-47	U-48	U-49	U-50
U-51	U-52	U-53	U-54	U-55	U-56	U-57	U-58	U-59	U-60
U-61	U-62	U-63	U-64	U-65	U-66	U-67	U-68	U-69	U-70
U-71	U-72	U-73	U-74	U-75	U-76	U-77	U-78	U-79	U-80
U-81	U-82	U-83	U-84	U-85	U-86	U-87	U-88	U-89	U-90
U-91	U-92	U-93	U-94	U-95	U-96	U-97	U-98	U-99	U-100

Fonte: CIMCATARINA (2018)



Figura 473 - Slide 19 - Conferência 04



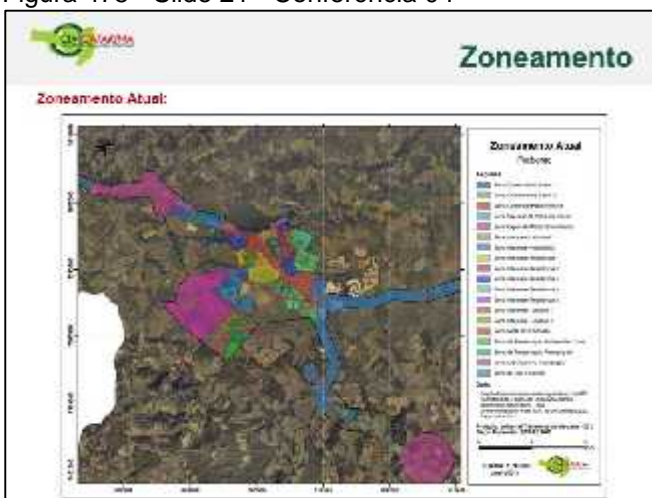
Fonte: CIMCATARINA (2018)

Figura 474 - Slide 20 - Conferência 04



Fonte: CIMCATARINA (2018)

Figura 475 - Slide 21 - Conferência 04



Fonte: CIMCATARINA (2018)



Figura 476 - Slide 22 - Conferência 04



Fonte: CIMCATARINA (2018)

Figura 477 - Slide 23 - Conferência 04



Fonte: CIMCATARINA (2018)

Figura 478 - Slide 24 - Conferência 04



Fonte: CIMCATARINA (2018)



Figura 479 - Slide 25 - Conferência 04



Proposta de Mobilidade Urbana

- A Lei conterá diretrizes, ações prioritárias e metas, como fruto de:
 - Inovação e desenvolvimento tecnológico;
 - Estabelecimento de transportes coletivos e individuais, com suas respectivas prioridades;
 - Estabelecimento hierárquico e tipologia viária;
 - Estudo sobre o Terminal de ônibus integrado;
 - Requalificação de pontos de ônibus;
 - Busca a universalização do acesso para todos, em zonas rurais e urbanas.
- Através de Programas de ações:
 - Buscar incentivos para a melhoria do Transporte coletivo;
 - Adequação dos espaços públicos conforme normas técnicas de acessibilidade;
 - Proposição de instalação de ciclo viário;
 - Ações para conscientização da população sobre os princípios e objetivos de mobilidade urbana sustentável.

Fonte: CIMCATARINA (2018)

Figura 480 - Slide 26 - Conferência 04



Plano de Mobilidade Urbana

ESTRUTURA DA LEI

- Transporte a pé
- Transporte por bicicleta
- Transporte coletivo
- Transporte motorizado individual público
- Transporte motorizado individual privado
- Demonstração de alternativas

Considerando a realidade municipal e as análises técnicas, serão elaboradas, na forma da lei específica, as diretrizes para a implementação conforme a viabilidade e necessidade local, os itens abaixo citados:

1. Objetivos
2. Diretrizes
3. Ações prioritárias
4. Instrumentos
5. Metas
6. Instituições
7. Organização Responsável
8. Observações
9. Pedagogia, Hierarquia e Tipologia das vias

Fonte: CIMCATARINA (2018)

Figura 481 - Slide 27 - Conferência 04



Fichas de contribuição

Contribuições (Fichas)

As fichas de consulta pública contêm as seguintes informações e itens prioritários e itens de contribuição:

- Identificação de contribuinte
- Tipo de proposta
- Forma de manifestação (oral ou escrita)

FICHA DE PARTICIPAÇÃO

Identificação do(a) participante

Identificação

Forma de manifestação

Identificação do(a) participante

Identificação

Fonte: CIMCATARINA (2018)



Figura 482 - Slide 32 - Conferência 03



Fonte: CIMCATARINA (2018)

Figura 483 - Contribuição escrita

FICHA DE INSCRIÇÃO

Nº

Instruções Gerais

I. O uso da palavra será por ordem de inscrição, para aqueles que optarem por exposição oral ou leitura pela mesa. II. Cada participante terá o prazo de 02 (dois) minutos para a manifestação; III. Os esclarecimentos e/ou respostas, quando solicitados, deverão ter duração máxima de 02 (dois) minutos. IV. O participante inscrito não poderá ceder o seu tempo para somar, ou mesmo, transferi-lo para outra pessoa; V. Somente será permitida a repetição do uso da palavra, após o esgotamento da lista de inscrições, desde que haja tempo hábil, de acordo com o exposto no item 13. VI. Manifestações ofensivas, personalizadas ou que desvirtuem do escopo da Conferência Pública Regional serão cerceadas e o inscrito perderá o direito à fala.

Identificação

Nome: Andressa Rezadori Barbosa CPF: 063.730.599-01
 Endereço: Rua Santos Dumont, 245 São José
 Fone: (49) 9882-5837 E-mail: andressa_rbarbosa@hotmail.com
 Residente no Município: Sim Não

Entidade que representa: (Se houver)

Indicação do dispositivo da Minuta do Anteprojeto de Lei a que se refere a sugestão:
 (número do artigo, anexo, mapa, outros)


Tipo de proposta:
 Esclarecimento Alteração Inclusão Exclusão

Texto da proposta:
Existe a necessidade de padronização das calçadas, devido
a população não ter noção da importância disso.
Muitas calçadas estão abandonadas cheias de buraco e
passos de veículos invadindo a via pública.

Justificativa da proposta:
Incentivar a ida a pé, para o trabalho.

Indicação de anexação de documentos: (se for o caso)

A participação será:
 Oral Lida pela mesa Somente entrega da escrita de proposta



Fonte: CIMCATARINA (2018)



Figura 484 - Contribuição escrita

FICHA DE INSCRIÇÃO N°

Instruções Gerais
I. O uso da palavra será por ordem de inscrição, para aqueles que optarem por exposição oral ou leitura pela mesa. II. Cada participante terá o prazo de 02 (dois) minutos para a manifestação; III. Os esclarecimentos e/ou respostas, quando solicitados, deverão ter duração máxima de 02 (dois) minutos. IV. O participante inscrito não poderá ceder o seu tempo para somar, ou mesmo, transferi-lo para outra pessoa; V. Somente será permitida a repetição do uso da palavra, após o esgotamento da lista de inscrições, desde que haja tempo hábil, de acordo com o exposto no item 13. VI. Manifestações ofensivas, personalizadas ou que desvirtuem do escopo da Conferência Pública Regional serão cerceadas e o inscrito perderá o direito à fala.

Identificação
Nome: Catalina Campagnolo CPF: 203.671.549-50
Endereço: Rua Nereu de Deus
Fone: (47) 3812 9190 E-mail: _____
Residente no Município: Sim Não

Entidade que representa: (Se houver)
Uniam

Indicação do dispositivo da Minuta do Anteprojeto de Lei a que se refere a sugestão:
(número do artigo, anexo, mapa, outros)


Tipo de proposta:
 Esclarecimento Alteração Inclusão Exclusão

Texto da proposta:
Solicitaras no Centro as Faixas
de Zona Azul para as ruas mais movimentadas
fazendo a rotatividade da Estação com
incentivando as pessoas a um trabalho de ape.

Justificativa da proposta:
Estação com cada vez mais pessoas
principalmente no centro.

Indicação de anexação de documentos: (se for o caso)

A participação será:
 Oral Lida pela mesa Somente entrega da escrita de proposta



Fonte: CIMCATARINA (2018)



Figura 485 - Contribuição escrita

FICHA DE INSCRIÇÃO

N°

Instruções Gerais

I. O uso da palavra será por ordem de inscrição, para aqueles que optarem por exposição oral ou leitura pela mesa. II. Cada participante terá o prazo de 02 (dois) minutos para a manifestação; III. Os esclarecimentos e/ou respostas, quando solicitados, deverão ter duração máxima de 02 (dois) minutos. IV. O participante inscrito não poderá ceder o seu tempo para somar, ou mesmo, transferi-lo para outra pessoa; V. Somente será permitida a repetição do uso da palavra, após o esgotamento da lista de inscrições, desde que haja tempo hábil, de acordo com o exposto no item 13. VI. Manifestações ofensivas, personalizadas ou que desvirtuem do escopo da Conferência Pública Regional serão cerceadas e o inscrito perderá o direito à fala.

Identificação

Nome: Maria Eliete P. Frago CPF: 494.675.069-04
 Endereço: Rua Uruguai
 Fone: (49) 98083969 E-mail: elifrago@bol.com.br
 Residente no Município: Sim Não

Entidade que representa: (Se houver)
Escola, igreja e Assoc. de Moradores

Indicação do dispositivo da Minuta do Anteprojeto de Lei a que se refere a sugestão:
 (número do artigo, anexo, mapa, outros)


Tipo de proposta:
 Esclarecimento Alteração Inclusão Exclusão

Texto da proposta:
em nosso bairro temos uma praça pública que está abandonada, necessitando de atenção e melhorias

Justificativa da proposta:
praça abandonada no bairro - solução: falta Transporte Urbano

Indicação de anexação de documentos: (se for o caso) anexos

A participação será:
 Oral Lida pela mesa Somente entrega da escrita de proposta



Fonte: CIMCATARINA (2018)



Figura 486 - Contribuição escrita

FICHA DE INSCRIÇÃO

Nº

Instruções Gerais

I. O uso da palavra será por ordem de inscrição, para aqueles que optarem por exposição oral ou leitura pela mesa. II. Cada participante terá o prazo de 02 (dois) minutos para a manifestação; III. Os esclarecimentos e/ou respostas, quando solicitados, deverão ter duração máxima de 02 (dois) minutos. IV. O participante inscrito não poderá ceder o seu tempo para somar, ou mesmo, transferi-lo para outra pessoa; V. Somente será permitida a repetição do uso da palavra, após o esgotamento da lista de inscrições, desde que haja tempo hábil, de acordo com o exposto no item 13. VI. Manifestações ofensivas, personalizadas ou que desvirtuem do escopo da Conferência Pública Regional serão cerceadas e o inscrito perderá o direito à fala.

Identificação

Nome: Marcos Baldi CPF: 283.955.319-42
 Endereço: Curumã
 Fone: (49) 3020 3372 E-mail: _____
 Residente no Município: Sim Não

Entidade que representa: (Se houver)
Vereador

Indicação do dispositivo da Minuta do Anteprojeto de Lei a que se refere a sugestão: (número do artigo, anexo, mapa, outros)


Tipo de proposta:
 Esclarecimento Alteração Inclusão Exclusão

Texto da proposta:
Passos de pedestres sem calçadas
Carreteres que estacionam nos ruas das áreas
diversidade pública

Justificativa da proposta:

Indicação de anexação de documentos: (se for o caso)

A participação será:
 Oral Lido pela mesa Somente entrega da escrita de proposta



Fonte: CIMCATARINA (2018)



Figura 487 - Contribuição escrita

FICHA DE INSCRIÇÃO

Nº

Instruções Gerais

I. O uso da palavra será por ordem de inscrição, para aqueles que optarem por exposição oral ou leitura pela mesa. II. Cada participante terá o prazo de 02 (dois) minutos para a manifestação; III. Os esclarecimentos e/ou respostas, quando solicitados, deverão ter duração máxima de 02 (dois) minutos. IV. O participante inscrito não poderá ceder o seu tempo para somar, ou mesmo, transferi-lo para outra pessoa; V. Somente será permitida a repetição do uso da palavra, após o esgotamento da lista de inscrições, desde que haja tempo hábil, de acordo com o exposto no item 13. VI. Manifestações ofensivas, personalizadas ou que desvirtuem do escopo da Conferência Pública Regional serão cerceadas e o inscrito perderá o direito à fala.

Identificação

Nome: Cléusa Brandt Mendes CPF: 552.445.999-68
 Endereço: Rua Idmarin Bagem
 Fone: (49) 999875667 E-mail: cleusa.brandt.cb@gmail.com
 Residente no Município: Sim Não

Entidade que representa: (Se houver)
UNIARP

Indicação do dispositivo da Minuta do Anteprojeto de Lei a que se refere a sugestão:
 (número do artigo, anexo, mapa, outros)

Tipo de proposta:

Esclarecimento Alteração Inclusão Exclusão









Texto da proposta:
Comitê Municipal - proteção de animais, local para adoção, recebimento de doações, etc.

Justificativa da proposta:
Superpopulação - Campanhas municipais de conscientização, castração, cuidados básicos,

Indicação de anexação de documentos: (se for o caso)

A participação será:

Oral Lida pela mesa Somente entrega da escrita de proposta

Fonte: CIMCATARINA (2018)



Figura 488 - Contribuição escrita

FICHA DE INSCRIÇÃO

N°

Instruções Gerais

I. O uso da palavra será por ordem de inscrição, para aqueles que optarem por exposição oral ou leitura pela mesa. II. Cada participante terá o prazo de 02 (dois) minutos para a manifestação; III. Os esclarecimentos e/ou respostas, quando solicitados, deverão ter duração máxima de 02 (dois) minutos. IV. O participante inscrito não poderá ceder o seu tempo para somar, ou mesmo, transferi-lo para outra pessoa; V. Somente será permitida a repetição do uso da palavra, após o esgotamento da lista de inscrições, desde que haja tempo hábil, de acordo com o exposto no item 13. VI. Manifestações ofensivas, personalizadas ou que desvirtuem do escopo da Conferência Pública Regional serão cerceadas e o inscrito perderá o direito à fala.

Identificação

Nome: Angela Camila Beal CPF: 07766887902
 Endereço: Djólma Andrade 195 Pôrto
 Fone: (49) 9-3246-7672 E-mail: _____
 Residente no Município: Sim Não

Entidade que representa: (Se houver)
Uniap

Indicação do dispositivo da Minuta do Anteprojeto de Lei a que se refere a sugestão:
 (número do artigo, anexo, mapa, outros)









Tipo de proposta:
 Esclarecimento Alteração Inclusão Exclusão

Texto da proposta:
Relatório de custos um local p/ abrigar os animais de rua que a ONG cuida e pedir que não seja consumido o espaço do prefeitura p/ isto e p/ ajudar nos custos.

Justificativa da proposta:
P/ diminuir o crescimento de animais de rua por serem como se um humano, por não tem direitos também.

Indicação de anexação de documentos: (se for o caso)

A participação será:
 Oral Lida pela mesa Somente entrega da escrita de proposta

Fonte: CIMCATARINA (2018)



Figura 489 - Contribuição escrita

FICHA DE INSCRIÇÃO N°

Instruções Gerais
I. O uso da palavra será por ordem de inscrição, para aqueles que optarem por exposição oral ou leitura pela mesa. II. Cada participante terá o prazo de 02 (dois) minutos para a manifestação; III. Os esclarecimentos e/ou respostas, quando solicitados, deverão ter duração máxima de 02 (dois) minutos. IV. O participante inscrito não poderá ceder o seu tempo para somar, ou mesmo, transferi-lo para outra pessoa; V. Somente será permitida a repetição do uso da palavra, após o esgotamento da lista de inscrições, desde que haja tempo hábil, de acordo com o exposto no item 13. VI. Manifestações ofensivas, personalizadas ou que desvirtuem do escopo da Conferência Pública Regional serão cerceadas e o inscrito perderá o direito à fala.

Identificação
Nome: Márcia Andrezi CPF: 044 608.949-95
Endereço: Santa Quitéria 255 São José
Fone: (41) 99804 8118 E-mail: marcia-andrezi@hotmail.com
Residente no Município: Sim Não

Entidade que representa: (Se houver)
UNIAR.P

Indicação do dispositivo da Minuta do Anteprojeto de Lei a que se refere a sugestão:
(número do artigo, anexo, mapa, outros)
Sugestão de um projeto para criar a primeira biblioteca


Tipo de proposta:
 Esclarecimento Alteração Inclusão Exclusão

Texto da proposta:
Após a primeira biblioteca

Justificativa da proposta:
ONG não está conseguindo manter esse projeto

Indicação de anexação de documentos: (se for o caso)

A participação será:
 Oral Lida pela mesa Somente entrega da escrita de proposta



Fonte: CIMCATARINA (2018)



Figura 490 - Contribuição escrita

FICHA DE INSCRIÇÃO

Nº

Instruções Gerais

I. O uso da palavra será por ordem de inscrição, para aqueles que optarem por exposição oral ou leitura pela mesa. II. Cada participante terá o prazo de 02 (dois) minutos para a manifestação; III. Os esclarecimentos e/ou respostas, quando solicitados, deverão ter duração máxima de 02 (dois) minutos. IV. O participante inscrito não poderá ceder o seu tempo para somar, ou mesmo, transferi-lo para outra pessoa; V. Somente será permitida a repetição do uso da palavra, após o esgotamento da lista de inscrições, desde que haja tempo hábil, de acordo com o exposto no Item 13. VI. Manifestações ofensivas, personalizadas ou que desvirtuem do escopo da Conferência Pública Regional serão cercadas e o inscrito perderá o direito à fala.

Identificação

Nome: Luana Kello Belcher CPF: 096.435.453-46
 Endereço: Inter. 01
 Fone: 49 398998847 E-mail: Luana.KelloBelcher@gmail.com
 Residente no Município: Sim Não

Entidade que representa: (Se houver)
UNIARP

Indicação do dispositivo da Minuta do Anteprojeto de Lei a que se refere a sugestão:
(número do artigo, anexo, mapa, outros)


Tipo de proposta:
 Esclarecimento Alteração Inclusão Exclusão

Texto da proposta:
Adequar um espaço para abrigar os
cães abandonados, onde possam ficar
com cuidado

Justificativa da proposta:
Tirar os cães das ruas e dar condições
de vida eles

Indicação de anexação de documentos: (se for o caso)

A participação será:
 Oral Lida pela mesa Somente entrega da escrita de proposta



Fonte: CIMCATARINA (2018)



Figura 491 - Contribuição escrita

FICHA DE INSCRIÇÃO

N°

Instruções Gerais

I. O uso da palavra será por ordem de inscrição, para aqueles que optarem por exposição oral ou leitura pela mesa. II. Cada participante terá o prazo de 02 (dois) minutos para a manifestação; III. Os esclarecimentos e/ou respostas, quando solicitados, deverão ter duração máxima de 02 (dois) minutos. IV. O participante inscrito não poderá ceder o seu tempo para somar, ou mesmo, transferi-lo para outra pessoa; V. Somente será permitida a repetição do uso da palavra, após o esgotamento da lista de inscrições, desde que haja tempo hábil, de acordo com o exposto no Item 13. VI. Manifestações ofensivas, personalizadas ou que desvirtuem do escopo da Conferência Pública Regional serão cerceadas e o inscrito perderá o direito à fala.

Identificação

Nome: Fernanda Lites CPF: _____

Endereço: R. Ilesé Fagundes 17-68

Fone: (49) 9923-8127 E-mail: _____

Residente no Município: Sim Não

Entidade que representa: (Se houver)

Indicação do dispositivo da Minuta do Anteprojeto de Lei a que se refere a sugestão:
(número do artigo, anexo, mapa, outros)

Tipo de proposta:

Esclarecimento Alteração Inclusão Exclusão

Texto da proposta:

Uma creche no bairro de uma escola para crianças especiais


Justificativa da proposta:

porque a antiga escola está sem uso e o local da cidade precisa

Indicação de anexação de documentos: (se for o caso)

A participação será:

Oral Lida pela mesa Somente entrega da escrita de proposta



Fonte: CIMCATARINA (2018)



Figura 492 - Contribuição escrita

FICHA DE INSCRIÇÃO

N°

Instruções Gerais

I. O uso da palavra será por ordem de inscrição, para aqueles que optarem por exposição oral ou leitura pela mesa. II. Cada participante terá o prazo de 02 (dois) minutos para a manifestação; III. Os esclarecimentos e/ou respostas, quando solicitados, deverão ter duração máxima de 02 (dois) minutos. IV. O participante inscrito não poderá ceder o seu tempo para somar, ou mesmo, transferi-lo para outra pessoa; V. Somente será permitida a repetição do uso da palavra, após o esgotamento da lista de inscrições, desde que haja tempo hábil, de acordo com o exposto no item 13. VI. Manifestações ofensivas, personalizadas ou que desvirtuem do escopo da Conferência Pública Regional serão cerceadas e o inscrito perderá o direito à fala.

Identificação

Nome: Helio de Deimus CPF: 737612147-87
 Endereço: Santa Cruz
 Fone: (+) 45 99805142 E-mail: helio.de.deimus@zaz.com
 Residente no Município: Sim Não

Entidade que representa: (Se houver)
pref

Indicação do dispositivo da Minuta do Anteprojeto de Lei a que se refere a sugestão:
 (número do artigo, anexo, mapa, outros)


Tipo de proposta:
 Esclarecimento Alteração Inclusão Exclusão

Texto da proposta:
CAPTAÇÃO da Água da Chuva
TAXA de impermeabilização 40%

Justificativa da proposta:

Indicação de anexação de documentos: (se for o caso)

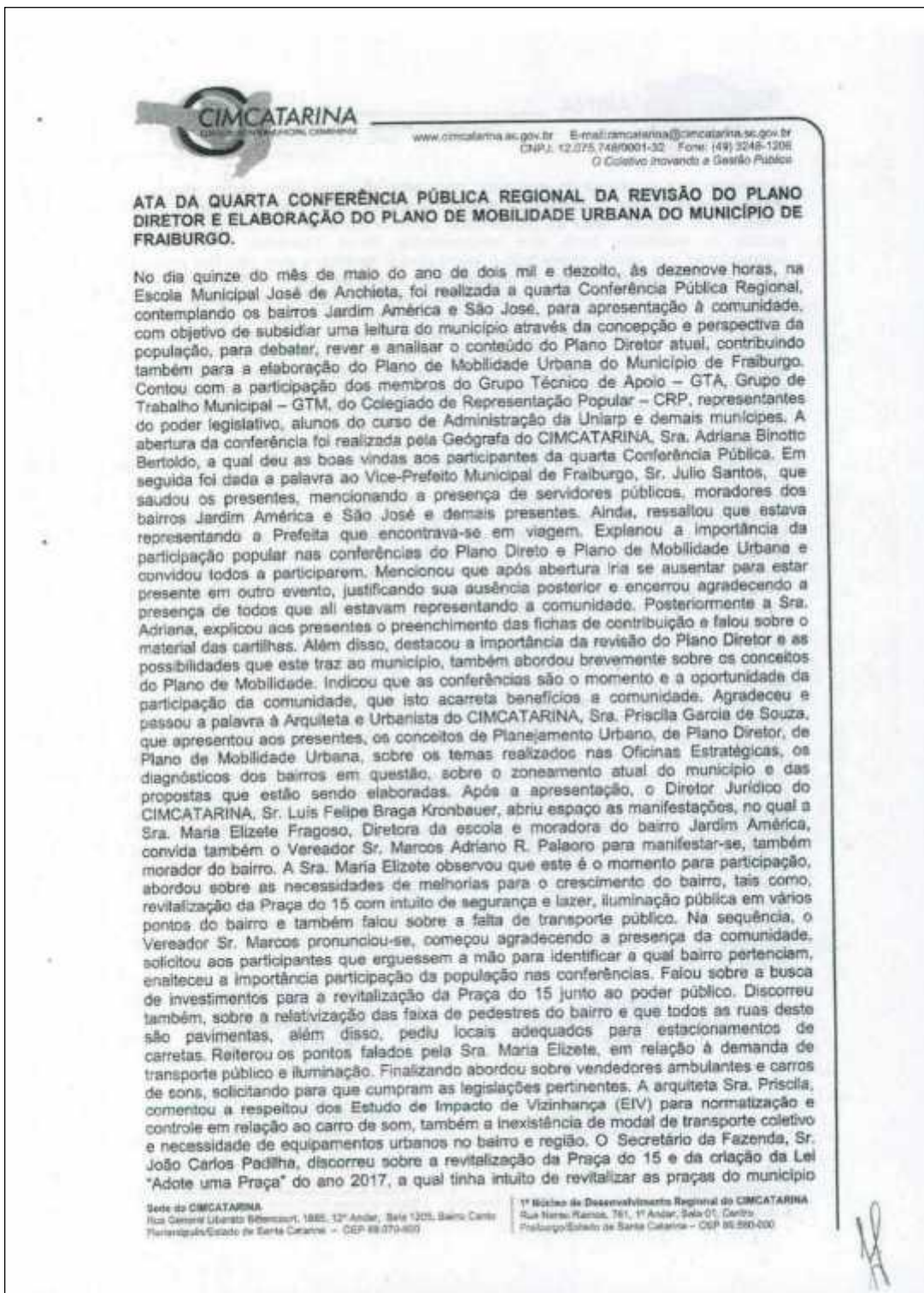
A participação será:
 Oral Lida pela mesa Somente entrega da escrita de proposta



Fonte: CIMCATARINA (2018)




Figura 493 - Ata da Conferência 04 - Parte 1



Fonte: CIMCATARINA (2018)



Figura 494 - Ata da Conferência 04 - Parte 02




www.cimcatarina.sc.gov.br E-mail: cimcatarina@cimcatarina.sc.gov.br
 CNPJ: 12.075.748/0001-32 Fone: (49) 3246-1206
 O Coletivo Inveniente e Gestão Pública

juntamente com empresas do município, onde esta não teve êxito, porém afirmou ter programado a reforma e criação de praças municipais, entre elas a do bairro Jardim América. Em seguida, falou da possibilidade de rever as linhas de ônibus, através de análise de viabilidade junto com concessionária Santa Terezinha, a respeito da pavimentação que atende quase todo o bairro Jardim América e qual não fora projetada para transporte pesado, devido as características iniciais do bairro. A Sra. Andressa R. Barbosa, moradora do bairro São José, comentou sobre as calçadas inadequadas do bairro e a necessidade de padronização destas. A Sra. Priscila acrescentou que com a existência de leis, facilita a busca de recursos junto ao poder público e a importância de parcerias público privadas para o desenvolvimento da comunidade. Seguindo o Sr. Ivo Dias dos Santos Junior fez considerações sobre o estabelecimento de responsabilidades dos moradores, empresas e poder público a respeito de limpeza urbana, além do interesse da flexibilização da abertura de empresas em áreas residenciais. A Sra. Priscila reiterou o posicionamento do Sr. Ivo a respeito da limpeza urbana, seguindo falou sobre a flexibilização dos usos para aberturas de empresas em áreas residenciais, os quais serão feitos pelo uso dos CNAE. Em seguida, ressaltou as formas de participação popular que serão utilizadas durante todo o processo, sendo elas: o preenchimento de questionários, o encaminhamento de dúvidas e sugestões junto ao e-mail: pensarfraiburgo@cimcatarina.sc.gov.br ou através do protocolo geral do Município e que todos estão convidados a participar. Logo após manifestou-se a Sra. Fernanda Pires, a respeito da necessidade de creches para crianças especiais, em vez da criação de uma unidade do CAPS. O Sr. Luis Felipe explicou como o município procede a respeito de novas demandas de equipamento urbanos. A professora da Uniarp, Sra. Cleusa Brandt Millis, solicitou esclarecimento de como são elaborada e realizadas as oficinas públicas. A Sra. Priscila respondeu que estas são elaborados por técnicos, sendo realizadas anteriormente as conferências públicas com intuito de formar as equipes participantes do processo de revisão Plano Diretor, sendo abertas para a comunidade em geral e estão disponíveis no site do Plano Diretor. Um morador manifestou-se a respeito dos acesso do bairro pelas pontes que necessitam revitalização. Já outro munícipe falou sobre a Rua Oswaldo Cruz, no bairro Jardim das Araucárias, sobre pavimentação, iluminação e segurança desta via. O Sr. João comentou sobre a pavimentação das vias no município e das metas do município a respeito disto. Em seguida, falou o Sr. Evandro L. Tezori, morador do bairro Das Nações, comentou do acesso ao bairro Portal, reletando sobre a quantidade de acidente ocorridos no local e questionou de quem era a responsabilidade daquela via. O Sr Luis Felipe respondeu que tal via não era municipalizada, por questões burocráticas. Finalizando, enfatizou que haverão mais três conferências públicas, agradeceu a participação de todos dando por encerrada a quarta Conferência Pública Regional, determinando a mim, Franciele Verginia Cíviero, que lavrasse a presente ata e procedesse a sua publicação, no órgão site oficial do Planejamento Urbano do Município de Fraiburgo, a fim de surtir os seus efeitos legais e jurídicos. A presente ata segue assinada por mim, Franciele Verginia Cíviero, pela Arquiteta Urbanista Priscila Garcia de Souza, pela Geógrafa Adriana Binotto Bertoldo e pelo Secretário Sr. João Carlos Padilha, como sinal de sua aprovação. Fraiburgo, quinze de maio de dois mil e dezoto.




ADRIANA BINOTTO BERTOLDO
Geógrafa



JOÃO CARLOS PADILHA
Secretário de Fazenda



PRISCILA GARCIA DE SOUZA
Arquiteta e Urbanista



FRANCIELE VERGINIA CIVIERO
Arquiteta e Urbanista

Sede do CIMCATARINA
Rua General Liberto Bittencourt, 1565, 12º Andar, Sala 1205, Bairro Centro
Fraiburgo/Estado de Santa Catarina – CEP 88.670-800

1ª Nucleo de Desenvolvimento Regional do CIMCATARINA
Rua Marechal Rondon, 761, 1º Andar, Sala 01, Centro
Fraiburgo/Estado de Santa Catarina – CEP 89.280-000

Fonte: CIMCATARINA (2018)



4.5 CONFERÊNCIA PÚBLICA 5: LIBERATA, PORTAL, FAXINAL DOS CARVALHOS, SÃO ROQUE E RURAL

A quinta conferência foi realizada no Ginásio do Bairro Macieira – anexo a Escola, no dia 05 de junho. Teve duração de 1 hora e contou com 22 participantes incluindo a equipe do CIMCATARINA.

Figura 495 - Publicação no Diário Oficial

21/05/2018 (Segunda-feira)	DOM/SC - Edição Nº 2531	Página 209
Lei 2409-2018		Publicação Nº 3620679
<p>LEI Nº 2409, DE 18 DE MAIO DE 2018.</p> <p>DENOMINA VIAS PÚBLICAS DO LOTEAMENTO COLINA DO SOL—BAIRRO SÃO CRISTÓVÃO QUE ESPECIFICA.</p> <p>A Prefeita Municipal de Fraiburgo, Estado de Santa Catarina, no uso de suas atribuições legais;</p> <p>Faço saber que a Câmara Municipal aprovou e eu sanciono a presente Lei:</p> <p>Art. 1º. As vias públicas situadas no loteamento Colina do Sol, bairro São Cristóvão, nesta cidade, adiante relacionadas, passam a ter a seguinte denominação:</p> <p>Rua projetada "A" passa a ser denominada Rua Nádia Maciel de Moraes;</p> <p>Rua projetada "B" passa a ser denominada Rua de Paz;</p> <p>Rua projetada "C" passa a ser denominada Rua da Liberdade;</p> <p>Rua projetada "D" passa a ser denominada Rua da Igualdade;</p> <p>Rua projetada "E" passa a ser denominada Rua de Fraternidade;</p> <p>Rua projetada "F" passa a ser denominada Rua João Maria de Moraes.</p> <p>Art. 2º. Esta Lei entra em vigor na data de sua publicação.</p> <p>GABINETE DA PREFEITA FRAIBURGO, SC, 18 DE MAIO DE 2018. CLAUDETE GHELLER MATHIAS Prefeita Municipal</p> <p>ANDRÉ LUIZ DE OLIVEIRA Secretário de Administração e Planejamento</p>		
MINUTA CONVOCAÇÃO CONFERÊNCIAS DE JUNHO 2018		Publicação Nº 3629312
<p>Edital de convocação para Conferências Públicas: Plano Diretor e Plano de Mobilidade Urbana.</p> <p>O Município de Fraiburgo, através deste edital, CONVIDA a população em geral, para a participação popular nas conferências públicas regionais para a revisão do Plano Diretor e a elaboração do Plano de Mobilidade Urbana - PlanMob, conforme as datas e locais descritos a baixo. <i>Todas as conferências públicas serão realizadas às 19h (dezanove horas), com encerramento às 21h (vinte e uma horas).</i></p> <p>Conferência Pública V Data: 05/06/2018 - Terça-feira Local: Ginásio do Bairro Macieira - anexo à Escola Horário: 19:00 horas Público: Faxinal dos Carvalhos, Liberata, Macieira, São Luiz</p> <p>Conferência Pública VI Data: 06/06/2018 - Quarta-feira Local: Revolução da Igreja Bairro Saleté Horário: 19:00 horas Público: Bairro Saleté, Jardim das Hortênsias, X Novembro, Roland Mayer, São Sebastião</p> <p>Conferência Pública VII Data: 07/06/2018 - Quinta-feira Local: Centro de Pastoral Igreja Matriz Horário: 19:00 horas Público: Centro</p> <p>Desta forma, ficam convocados, todos os que desejarem participar das Conferências Públicas. Fraiburgo, 18 de maio de 2018. Claudete Gheller Mathias - Prefeita do Município de Fraiburgo.</p> <p>André Luiz de Oliveira - Secretário de Administração, Planejamento e Inovação.</p>		

Fonte: Diário Oficial dos Municípios/SC (2018)



Figura 496 - Convite para a Conferência 05



Você quer melhorar Fraiburgo?

Então participe das **conferências públicas** e faça a sua parte!

As conferências públicas são abertas para toda a população para a revisão do Plano Diretor e elaboração do Plano de Mobilidade Urbana - PlanMob.

Todas as conferências públicas iniciam às 19h e tem encerramento às 21h

CONFERÊNCIA PÚBLICA V	CONFERÊNCIA PÚBLICA VI	CONFERÊNCIA PÚBLICA VII
<p>Bairros: Bairro dos Tanques, Lacerda, Matão, São Luís, Moré e Morcego</p> <p>Data: 05/06/2018</p> <p>Local: Ginásio do Bairro Moré - Anexo 3 - Sala 3</p>	<p>Bairros: Salto, Jardim das Hortênsias, X. Romero, Roland Moré, São Sebastião, Passa e Sô, Cristovão</p> <p>Data: 05/06/2018</p> <p>Local: Rua Manoel de Jesus - Bairro Salto</p>	<p>Bairros: Centro</p> <p>Data: 07/05/2018</p> <p>Local: Centro Cultural Igreja Matriz</p>

▼ O que é o Plano Diretor?
Plano Diretor: Torna-se municipal que estabelece o plano diretor é o instrumento de política de desenvolvimento e planejamento da cidade que determina, orienta, regulamenta e organiza o crescimento da cidade, o uso do espaço urbano e a cidade que constrói o futuro da cidade. Este plano é elaborado no Plano Diretor e que não pode ser alterado sem a aprovação do Conselho Municipal de Planejamento.

▼ O que é o PlanMob?
Plano de Mobilidade Urbana: Plano de mobilidade urbana que estabelece a política de desenvolvimento de qualidade de vida e na qualidade de vida da cidade, organizando o sistema de transporte, o uso do espaço urbano, a utilização do transporte público, a promoção da segurança e o controle do trânsito de veículos, visando sempre em conformidade com a Lei 12.387/12 - Política Nacional de Mobilidade Urbana.



Fonte: Prefeitura Municipal de Fraiburgo (2018)



Figura 497 - Lista de Presença - Conferência 05 - Parte 01

LISTA DE PRESENÇA - CONFERÊNCIAS PÚBLICAS - PLANO DIRETOR					
DATA: 05/06/18		HORA INÍCIO: 19 horas		HORA FIM: 20 horas	
MUNICÍPIO: FRAIBURGO		LOCAL: CONGESSO MACIEIRA			
ASSUNTOS: CONFERÊNCIA PÚBLICA - REGIÃO 05					
PARTICIPANTES					
NOME	Nº IDENTIFICAÇÃO (RG ou CPF)	ENDEREÇO	BAIRRO OU INSTITUIÇÃO REPRESENTANTE	E-MAIL	ASSINATURA
André Luiz de Oliveira	3.589.114	Co. Heli-o	NACOES	andrel@fraiburgo.sc.gov.br	[Assinatura]
Mauri Berto Mariani	266584	Libanata	Libanata	maurim@hotma.com	[Assinatura]
João Fernando Batista	5.661.802	R. mel Xou-120	Macieira		[Assinatura]
Tânia da Silva Ferreira	2664.544	Av. Hamir Bogoni 229	NACOES	Tania.ferrera@fraiburgo.sc.gov.br	[Assinatura]
SANDRAVAL FERREIRA	551422498	AV. IGARÁ 3056/1229	NACOES	sandravalce@kobra.com.br	[Assinatura]
Francisco Wagner Cássio	044924925	Nova Pádua	CIMCATARINA	francisco@cimcatarina.sc.gov.br	[Assinatura]
Simone D. Klingeborn	242344431	Campina do Leão	CMDPD	simonedk@gmail.com	[Assinatura]
Luiz de Souza	3442453	Libanata			[Assinatura]
Hércules Santos	227944	LIBANATA	LIBANATA		[Assinatura]
Priscila Aparecida de Souza	808018982	Centro	CIMCATARINA	priscila@cimcatarina.sc.gov.br	[Assinatura]
Anderson Rogério Barbosa	5.615.394	5 José	PMF	andersonbarbosa@hotmail.com	[Assinatura]
MARCELO TANZI	5.026.114	VILA SAÚDE	MZSDA	m2sda@hotmail.com	[Assinatura]

Fonte: CIMCATARINA (2018)

Figura 498 - Lista de Presença - Conferência 05 - Parte 02

LISTA DE PRESENÇA - CONFERÊNCIAS PÚBLICAS - PLANO DIRETOR					
DATA: 05/06/18		HORA INÍCIO: 19 horas		HORA FIM: 20 horas	
MUNICÍPIO: FRAIBURGO		LOCAL: CONGESSO MACIEIRA			
ASSUNTOS: REALIDADE MUNICIPAL - CONFERÊNCIA 05					
PARTICIPANTES					
NOME	Nº IDENTIFICAÇÃO (RG ou CPF)	ENDEREÇO	BAIRRO OU INSTITUIÇÃO REPRESENTANTE	E-MAIL	ASSINATURA
Idiane Fantinel	2664.533	Centro	Centro	idiane@fraiburgo.sc.gov.br	[Assinatura]
Nevaldo Brandão	572544	Centro	Centro	nevaldo.brandao@fzgo	[Assinatura]
Cláudia Aparecida de Souza	1331610	Três das Favelas	Três das Favelas	claudia@fraiburgo.sc.gov.br	[Assinatura]
Adriano Gonçalves	200521281-62	dos NACOES	PAF	gustavo.paf@fraiburgo.sc.gov.br	[Assinatura]
Sandra Regina	08607735928	Macieira	S.M.E. Macieira	sandra@smemac.com	[Assinatura]
Idiane de Campos	0254212963	Macieira	Macieira	idiane@bol.com.br	[Assinatura]
Luiz Carlos de Souza	011225632	PAF	PAF	luizcarlos@fraiburgo.sc.gov.br	[Assinatura]
Luiz Carlos de Souza	00881201116	Centro	Academia	luizcarlos@fraiburgo.sc.gov.br	[Assinatura]
Gustavo Marques	4.912.712	Centro	CIA	gustavo.marques@fraiburgo.sc.gov.br	[Assinatura]

Fonte: CIMCATARINA (2018)



Figura 499 - Apresentação da 5ª Conferência



Fonte: CIMCATARINA (2018)

Figura 500 - Apresentação da 5ª Conferência



Fonte: CIMCATARINA (2018)

Figura 501 - Apresentação da 5ª Conferência



Fonte: CIMCATARINA (2018)



Figura 502 – Apresentação da 5ª Conferência



Fonte: CIMCATARINA (2018)

Figura 503 - Apresentação da 5ª Conferência



Fonte: CIMCATARINA (2018)

Figura 504 – Apresentação da 5ª Conferência



Fonte: CIMCATARINA (2018)



Figura 505 - Slide 1 - Conferência 05




Fonte: CIMCATARINA (2018)

Figura 506 - Slide 2 - Conferência 05



Fonte: CIMCATARINA (2018)

Figura 507 - Slide 3 - Conferência 05



Fonte: CIMCATARINA (2018)

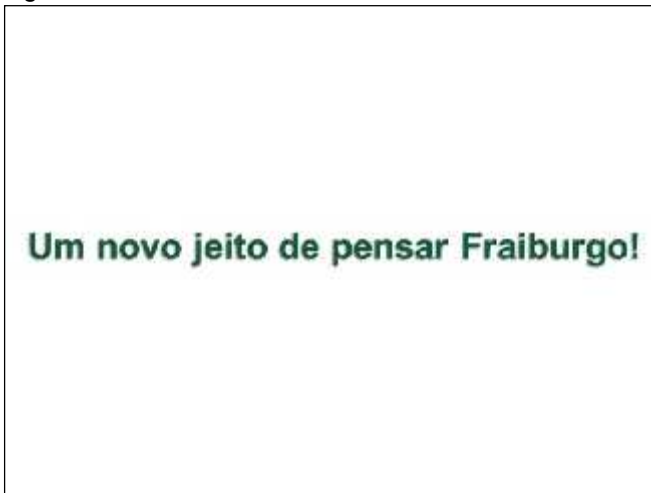


Figura 508 - Slide 4 - Conferência 05



Fonte: CIMCATARINA (2018)

Figura 509 - Slide 5 - Conferência 05



Fonte: CIMCATARINA (2018)

Figura 510 - Slide 6 - Conferência 05



Fonte: CIMCATARINA (2018)



Figura 514 - Slide 10 - Conferência 05



Fonte: CIMCATARINA (2018)

Figura 515 - Slide 11- Conferência 05



Fonte: CIMCATARINA (2018)

Figura 516 - Slide 12 - Conferência 05



Fonte: CIMCATARINA (2018)



Figura 517 - Slide 13 - Conferência 05



Diagnóstico do Bairro

Portal

Porta

- Porta**
 - 100% de cobertura de água potável
 - 100% de cobertura de esgoto
 - 100% de cobertura de energia elétrica
 - 100% de cobertura de gás natural
- Porta**
 - 100% de cobertura de água potável
 - 100% de cobertura de esgoto
 - 100% de cobertura de energia elétrica
 - 100% de cobertura de gás natural
- Porta**
 - 100% de cobertura de água potável
 - 100% de cobertura de esgoto
 - 100% de cobertura de energia elétrica
 - 100% de cobertura de gás natural
- Porta**
 - 100% de cobertura de água potável
 - 100% de cobertura de esgoto
 - 100% de cobertura de energia elétrica
 - 100% de cobertura de gás natural
- Porta**
 - 100% de cobertura de água potável
 - 100% de cobertura de esgoto
 - 100% de cobertura de energia elétrica
 - 100% de cobertura de gás natural
- Porta**
 - 100% de cobertura de água potável
 - 100% de cobertura de esgoto
 - 100% de cobertura de energia elétrica
 - 100% de cobertura de gás natural

Fonte: CIMCATARINA (2018)

Figura 518 - Slide 14 - Conferência 05



Diagnóstico do Bairro

Faxinal dos Carvalhos

- Porta**
 - 100% de cobertura de água potável
 - 100% de cobertura de esgoto
 - 100% de cobertura de energia elétrica
 - 100% de cobertura de gás natural
- Porta**
 - 100% de cobertura de água potável
 - 100% de cobertura de esgoto
 - 100% de cobertura de energia elétrica
 - 100% de cobertura de gás natural
- Porta**
 - 100% de cobertura de água potável
 - 100% de cobertura de esgoto
 - 100% de cobertura de energia elétrica
 - 100% de cobertura de gás natural
- Porta**
 - 100% de cobertura de água potável
 - 100% de cobertura de esgoto
 - 100% de cobertura de energia elétrica
 - 100% de cobertura de gás natural
- Porta**
 - 100% de cobertura de água potável
 - 100% de cobertura de esgoto
 - 100% de cobertura de energia elétrica
 - 100% de cobertura de gás natural
- Porta**
 - 100% de cobertura de água potável
 - 100% de cobertura de esgoto
 - 100% de cobertura de energia elétrica
 - 100% de cobertura de gás natural

Fonte: CIMCATARINA (2018)

Figura 519 - Slide 15 - Conferência 05



Diagnóstico do Bairro

São Roque

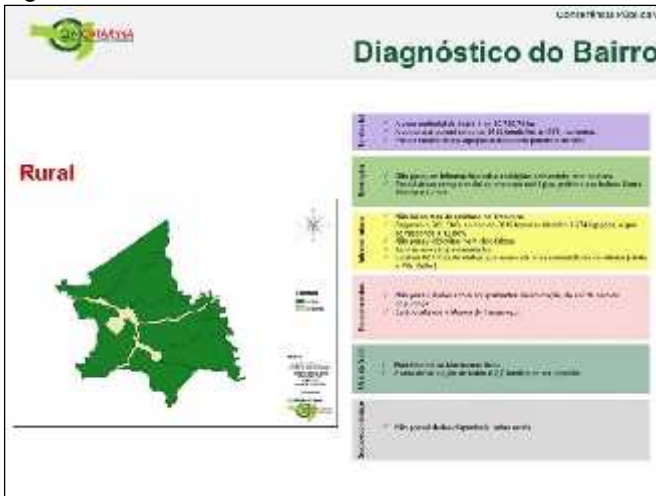
Não foram encontradas imagens para diagnóstico do bairro.

Não posicionamento.

Fonte: CIMCATARINA (2018)



Figura 520 - Slide 16 - Conferência 05



Fonte: CIMCATARINA (2018)

Figura 521 - Slide 17 - Conferência 05



Fonte: CIMCATARINA (2018)

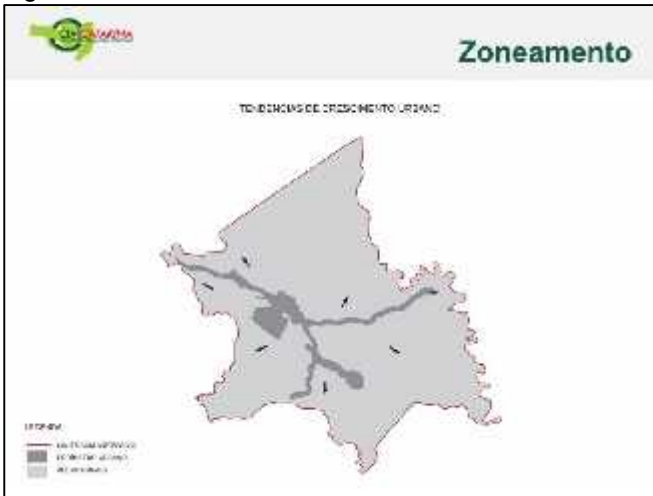
Figura 522 - Slide 18 - Conferência 05



Fonte: CIMCATARINA (2018)



Figura 523 - Slide 19 - Conferência 05



Fonte: CIMCATARINA (2018)

Figura 524 - Slide 20 Conferência 05



Proposta de uso da tabela CNAE:

- Um relação uso urbano será adotado a tabela de CNAE (Classificação Nacional de Atividades Econômicas)
- A CNAE é uma forma de padronizar os códigos de atividades econômicas para, entre outros, enquadrar uma empresa em múltiplos setores tributários;
- A proposta é que ela seja usada como instrumento de controle para o município em relação ao uso do solo urbano;
- O código da CNAE deverá ser informado no momento da análise de viabilidade, ele estará disponível na tabela de usos do plano diretor;
- Haverá a separação das tabelas de uso e ocupação do solo e também adequação da nomenclatura;

ATUAL
 Permitidos: sem restrições de uso
 Permissíveis: com restrições de uso
 Proibidos: sempre proibido

PROPOSTA
 Adequados: sem restrições de uso
 Adequado/limites: com restrição de uso
 Proibidos: sempre proibido

A nova proposta inclui a mais adequados com limites os bairros a serem acordados para que atenda as exigências para análise de viabilidade.

Fonte: CIMCATARINA (2018)

Figura 525 - Slide 21 - Conferência 05



TABELA DE USOS - FRAIBURGO - SEGUNDO PLANO DIRETOR VIGENTE									
USO	USO	USO	USO	USO	USO	USO	USO	USO	USO
U1	U2	U3	U4	U5	U6	U7	U8	U9	U10
U11	U12	U13	U14	U15	U16	U17	U18	U19	U20
U21	U22	U23	U24	U25	U26	U27	U28	U29	U30
U31	U32	U33	U34	U35	U36	U37	U38	U39	U40
U41	U42	U43	U44	U45	U46	U47	U48	U49	U50
U51	U52	U53	U54	U55	U56	U57	U58	U59	U60
U61	U62	U63	U64	U65	U66	U67	U68	U69	U70
U71	U72	U73	U74	U75	U76	U77	U78	U79	U80
U81	U82	U83	U84	U85	U86	U87	U88	U89	U90
U91	U92	U93	U94	U95	U96	U97	U98	U99	U100

Fonte: CIMCATARINA (2018)



Figura 526 - Slide 22 - Conferência 05



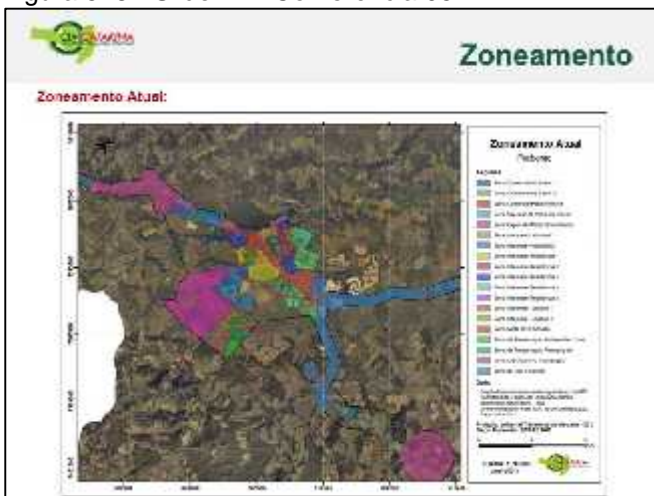
Fonte: CIMCATARINA (2018)

Figura 527 - Slide 23 - Conferência 05



Fonte: CIMCATARINA (2018)

Figura 528 - Slide 24 - Conferência 05



Fonte: CIMCATARINA (2018)



Figura 529 - Slide 25 - Conferência 03



Fonte: CIMCATARINA (2018)

Figura 530 - Slide 26 - Conferência 05



Fonte: CIMCATARINA (2018)

Figura 531 - Slide 27 - Conferência 05



Fonte: CIMCATARINA (2018)



Figura 532 - Slide 28 - Conferência 05



Proposta Plano Diretor

- Revisão dos parâmetros urbanísticos instituídos no Plano Diretor atual:
 - Taxa de Permeabilidade;
 - Taxa de Ocupação;
 - Uso e Ocupação do solo;
 - Índice de Aproveitamento;
 - Zonamento.
- Incluir alguns dos instrumentos urbanísticos utilizados para a implementação das especificações, como:
 - Regularização Fundiária;
 - Exatidão Imposta de Vizinhança;
 - Estudo e Impacto Ambiental;
 - Termo de Contratação.
- Proposta de utilização da taxa de CNAE para aprovação de projetos;
- Utilizar o zoneamento de usos como taxa de CNAE;
- Através do planejamento, estabelecer diretrizes estratégicas para:
 - Propor um espaço apropriado para camêdromo;
 - Área para área industrial (pequena, média e grande porte);
 - Áreas de lazer;
 - Espaço para expansão dentro do perímetro urbano;
 - Manter as zonas de estabelecimentos na área central do município;
 - Elaborar o Mapa de Direções e Orientações.

Fonte: CIMCATARINA (2018)

Figura 533 - Slide 29 - Conferência 05



Proposta Plano Diretor

- Através de Programas de ações de:
 - Padronização e incentivo à construção em cotedias e áreas públicas;
 - Incentivo à criação ou Programa de construção;
 - Incentivos fiscais;
 - Padronização de Mobiliário urbano (bancos, bancos e outros);
 - Adequação dos passeios públicos conforme normas técnicas de acessibilidade;
 - Ações para educação cultural;
 - Incentivo à implantação de mini-galerias, pontes, calçadas, etc.
- Através de Programas de Fomento:
 - Prover incentivos para as novas construções que busquem a identidade histórica do município;
 - Potencializar o turismo no município (saga, centro, edificações simbólicas e identidade da região);
 - Criação de rotas turísticas;
 - Criação de órgão responsável pelo patrimônio paisagístico, cultural e artístico;
 - Fortalecer a identidade cultural do município.

Fonte: CIMCATARINA (2018)

Figura 534 - Slide 30 - Conferência 05



Proposta de Mobilidade Urbana

- Atuar com diretrizes, ações prioritárias e metas, como resultado de:
 - Realizar o diagnóstico da acessibilidade;
 - Estabelecer eixos de transportes coletivos e individuais, com suas respectivas prioridades;
 - Estabelecer a hierarquia e tipologia viária;
 - Estudo sobre o Terminal de Ônibus Integrado;
 - Revitalização de pontos de ônibus;
 - Buscar a substituição de veículos para todos, em zonas rurais e urbanas.
- Através de Programas de ações:
 - Buscar incentivos para a melhoria do Transporte coletivo;
 - Adequação dos passeios públicos conforme normas técnicas de acessibilidade;
 - Propor implantação de ciclo-estradas;
 - Ações para a conscientização da população sobre os princípios e objetivos da mobilidade urbana sustentável.

Fonte: CIMCATARINA (2018)



Figura 535 - Slide 31 - Conferência 05



Plano de Mobilidade Urbana

ESTRUTURA DA LEI

- Transporte Aéreo
- Transporte por Biciclagem
- Transporte Coletivo
- Transporte coletivo individual privado
- Transporte coletivo individual privado
- Desembarques de passageiros

Considerando a realidade municipal e as análises técnicas serão elaboradas, na forma da lei específica, as diretrizes para a implementação conforme a viabilidade e necessidade local, os itens abaixo citados.

1. Objetivos
2. Diretrizes
3. Ações prioritárias
4. Instrumentos
5. Metas
6. Instituições
7. Orçamento Responsável
8. Observações
9. Pedagogia, Sinalização e Tecnologia das vias

Fonte: CIMCATARINA (2018)

Figura 536 - Slide 32 - Conferência 05



Fichas de contribuição

Contribuições (Fichas)

As fichas de consulta pública começam seguintes:
[http://www.cimcatarina.org.br/fichas-de-contribuicao](#)

- Identificação do contribuinte
- Tipo de proposta
- Forma de manifestação (oral ou escrita)

FICHA DE CONTRIBUIÇÃO

Identificação do Contribuinte

Nome: _____
 Endereço: _____
 Telefone: _____
 E-mail: _____

Identificação da Proposta

Título: _____
 Descrição: _____

Forma de Manifestação

Oral: Escrita: Escrita com anexo:

Fonte: CIMCATARINA (2018)

Figura 537 - Slide 33 - Conferência 05




OBRIGADO!

CIMCATARINA

Fonte: CIMCATARINA (2018)

Figura 538 - Ata da Conferência 05 - Parte 1



www.cimcatarina.sc.gov.br E-mail: cimcatarina@cimcatarina.sc.gov.br
CNPJ: 12.075.748/0001-32 Fone: (48) 3249-1208
O Galvão Inovando a Gestão Pública

ATA DA QUINTA CONFERÊNCIA PÚBLICA REGIONAL DA REVISÃO DO PLANO DIRETOR E ELABORAÇÃO DO PLANO DE MOBILIDADE URBANA DO MUNICÍPIO DE FRAIBURGO.

No dia cinco do mês de junho do ano de dois mil e dezoito, às dezenove horas, no Ginásio do Bairro Macieira que fica em anexo a Escola Municipal, foi realizada a quinta Conferência Pública Regional, contemplando os bairros Faxinal dos Carvalhos, Liberata, Macieira, São Luiz, e Portal, para apresentação à comunidade, com objetivo de subsidiar uma leitura do município através da concepção e perspectiva da população, para debater, rever e analisar o conteúdo do Plano Diretor atual, contribuindo também para a elaboração do Plano de Mobilidade Urbana do Município de Fraiburgo. Contou com a participação da Prefeita Municipal Claudete Gheller de Matias, com os membros do Grupo Técnico de Apoio – GTA, Grupo de Trabalho Municipal – GTM, do Colegiado de Representação Popular – CRP, e demais munícipes. A abertura da conferência foi realizada pela Arquiteta e Urbanista do CIMCATARINA, Sra. Priscila Garcia De Souza, a qual iniciou a quinta conferência falando sobre os diagnósticos dos bairros, e informando aos presentes se quisessem se manifestar quanto aos demais bairros, assim o fizesse. Informou que está sendo trazida as informações técnicas dos bairros. Fala sobre as áreas verdes e restrições de uso, também citou a parte de zoneamento, que hoje traz essas áreas como urbanas, com características fortemente rurais. Cita a rede de abastecimentos geral do município que chega aos bairros qual compõe 74% (setenta e quatro por cento) e ainda se tem 25% (vinte e cinco por cento) do abastecimento de água feito de outras formas. Explica sobre o esgoto, o qual após coleta de dados sócio ambiental constatou-se que possui 18% (dezoito por cento) através de fossa séptica, ainda lembrou que todos os dados técnicos levantados estão disponíveis para que os moradores pesquisem, e sucessivamente estudem sobre seus bairros, e façam suas contribuições; Levanta ainda que a intenção é de até meados do mês de Agosto estar sendo levantados esses dados, sendo que as pessoas podem estar fazendo essas contribuições através do e-mail que tem no site do planejamento urbano, e que o mesmo está sendo constantemente atualizado, e sendo feito a devida coleta de informações. Esclarece que o diagnóstico apresentado na presente noite contempla mais a parte técnica, e que as vezes pode ser cansativo ao público, mas que a intenção realmente é de mostrar o que está sendo elaborado, frisando novamente que o público que tiver interesse pode sempre fazer a consulta do mesmo via internet. Sobre o tópico de educação a Sra. Priscila fala sobre o bairro ter 01 (uma) escola pública e 02 (duas) creches; cita não haver equipamentos de segurança, como polícia, mas levanta que o que os municípios possui na parte de segurança hoje ainda é visto como suficiente. Sobre iluminação que adentra em infraestrutura ainda pode ser melhorado, e que dentro das diretrizes é importante saber tudo isso, para que o município possa se planejar a longo prazo. Comenta ainda que a região ainda contém 01 (uma) UBS (Unidade Básica de Saúde), e 01 (um) ambulatório. Referiu-se sobre o bairro Portal, que possui um lago artificial, o qual tem algumas restrições, áreas de APP (Área de Preservação Permanente), salienta que está feito todo um levantamento, para que possa ser feito um zoneamento baseado no existente, para alcançar a demanda da população, alega que o mesmo possui 01 (uma) unidade do SENAI, e ainda não possui parte de segurança pública, mas pede para que aos moradores sobre quais são as perspectivas e dificuldades dos mesmos, diz que as pessoas que usam no dia a dia são justamente de quem são necessárias as contribuições. Quanto ao uso do solo diz que será visto mais adiante, e quanto aos dados socioeconômicos do bairro não existem: pois, o IBGE não forneceu. Alude o Faxinal dos Carvalhos, aonde o mesmo possui diversos cursos de água, com projetos de recuperação. A infraestrutura hoje só contém uma linha transporte público, e pergunta se será que a mesma atende à demanda de todos os moradores, e articula que isso se sabe com o feedback da população. Sobre o uso do solo, menciona que está inserido em uma área de expansão urbana em consolidação, mas com características fortemente rurais. Sobre o bairro São Roque é uma área dentro do perímetro urbano, porém ainda é rural, por isso não foi possível fazer levantamento do mesmo pois o IBGE não

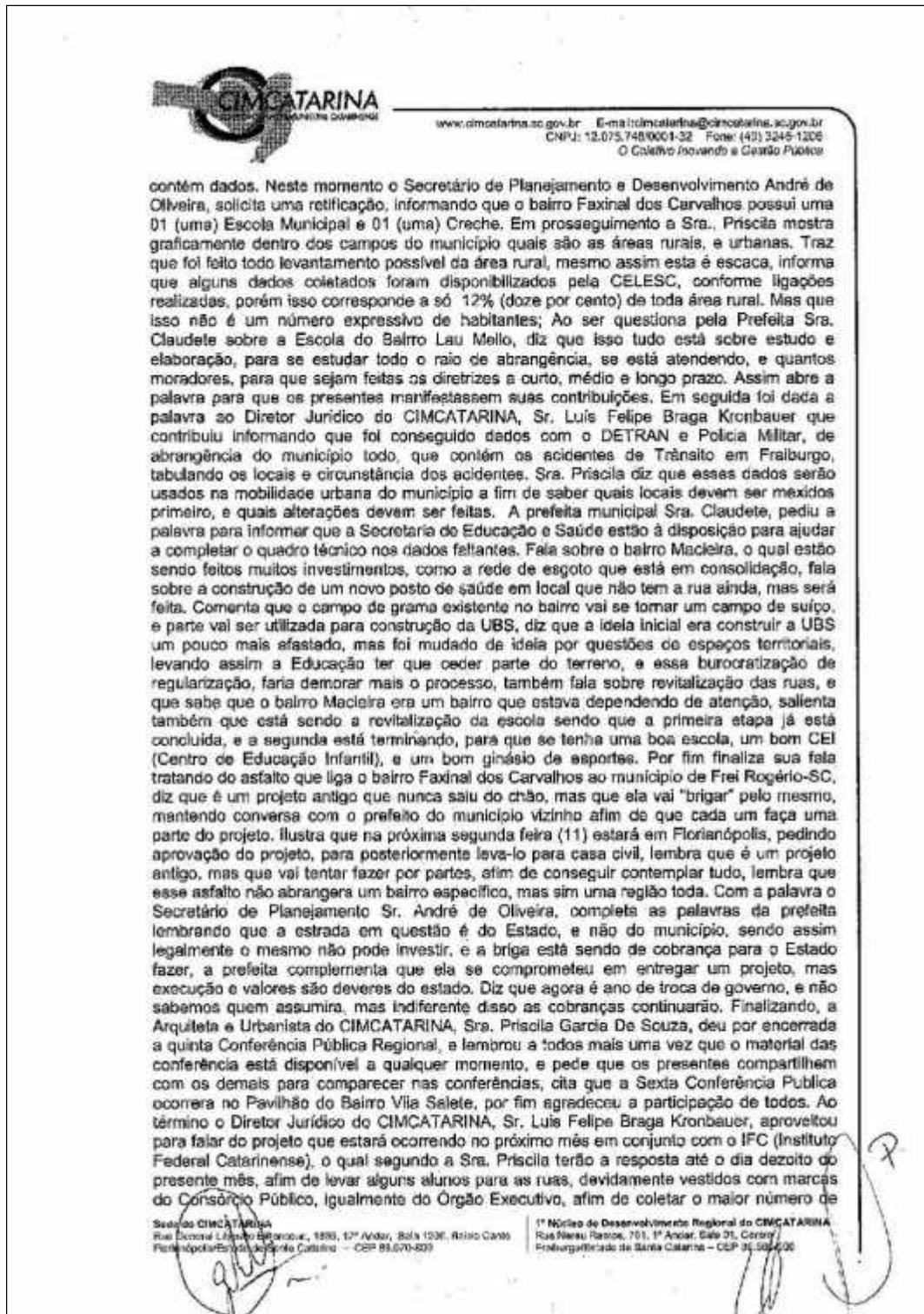
Sede do CIMCATARINA
Rua Deputado Liberto Ribeiro, 1585, 12º Andar, Escola 1205, Bairro Centro
Fraiburgo/Estado de Santa Catarina – CEP 89.070-000


1º Núcleo de Desenvolvimento Regional do CIMCATARINA
Rua Nereu Ramos, 761, 1º Andar, Sala 01, Centro
Fraiburgo/Estado de Santa Catarina – CEP 89.070-000

Fonte: CIMCATARINA (2018)



Figura 539 - Ata da Conferência 05 - Parte 02



 **CIMCATARINA**
CENTRO MUNICIPAL DE PLANEJAMENTO E GESTÃO PÚBLICA

www.cimcatarina.sc.gov.br E-mail: cimcatarina@cimcatarina.sc.gov.br
CNPJ: 12.075.748/0001-32 Fone: (43) 3245-1206
O Coletivo Inovando a Gestão Pública

contém dados. Neste momento o Secretário de Planejamento e Desenvolvimento André de Oliveira, solicita uma retificação, informando que o bairro Faxinal dos Carvalhos possui uma 01 (uma) Escola Municipal e 01 (uma) Creche. Em prosseguimento a Sra., Priscila mostra graficamente dentro dos campos do município quais são as áreas rurais, e urbanas. Traz que foi feito todo levantamento possível da área rural, mesmo assim esta é escassa, informa que alguns dados coletados foram disponibilizados pela CELESC, conforme ligações realizadas, porém isso corresponde a só 12% (doze por cento) de toda área rural. Mas que isso não é um número expressivo de habitantes; Ao ser questiona pela Prefeita Sra. Claudete sobre a Escola do Bairro Lau Mello, diz que isso tudo está sobre estudo e elaboração, para se estudar todo o raio de abrangência, se está atendendo, e quantos moradores, para que sejam feitas as diretrizes a curto, médio e longo prazo. Assim abre a palavra para que os presentes manifestassem suas contribuições. Em seguida foi dada a palavra ao Diretor Jurídico do CIMCATARINA, Sr. Luis Felipe Braga Kronbauer que contribuiu informando que foi conseguido dados com o DETRAN e Polícia Militar, de abrangência do município todo, que contém os acidentes de Trânsito em Fraiburgo, tabulando os locais e circunstância dos acidentes. Sra. Priscila diz que esses dados serão usados na mobilidade urbana do município a fim de saber quais locais devem ser mexidos primeiro, e quais alterações devem ser feitas. A prefeita municipal Sra. Claudete, pediu a palavra para informar que a Secretaria de Educação e Saúde estão á disposição para ajudar a completar o quadro técnico nos dados faltantes. Fala sobre o bairro Macieira, o qual estão sendo feitos muitos investimentos, como a rede de esgoto que está em consolidação, fala sobre a construção de um novo posto de saúde em local que não tem a rua ainda, mas será feita. Comenta que o campo de grama existente no bairro vai se tomar um campo de suíço, e parte vai ser utilizada para construção da UBS, diz que a ideia inicial era construir a UBS um pouco mais afastado, mas foi mudado de ideia por questões de espaços territoriais, levando assim a Educação ter que ceder parte do terreno, e essa burocratização de regularização, faria demorar mais o processo, também fala sobre revitalização das ruas, e que sabe que o bairro Macieira era um bairro que estava dependendo de atenção, salienta também que está sendo a revitalização da escola sendo que a primeira etapa já está concluída, e a segunda está terminando, para que se tenha uma boa escola, um bom CEI (Centro de Educação Infantil), e um bom ginásio de esportes. Por fim finaliza sua fala tratando do asfalto que liga o bairro Faxinal dos Carvalhos ao município de Frei Rogério-SC, diz que é um projeto antigo que nunca saiu do chão, mas que ela vai "brigar" pelo mesmo, mantendo conversa com o prefeito do município vizinho afim de que cada um faça uma parte do projeto. Ilustra que na próxima segunda feira (11) estará em Florianópolis, pedindo aprovação do projeto, para posteriormente leva-lo para casa civil, lembra que é um projeto antigo, mas que vai tentar fazer por partes, afim de conseguir contemplar tudo, lembra que esse asfalto não abrangerá um bairro específico, mas sim uma região toda. Com a palavra o Secretário de Planejamento Sr. André de Oliveira, completa as palavras da prefeita lembrando que a estrada em questão é do Estado, e não do município, sendo assim legalmente o mesmo não pode investir, e a briga está sendo de cobrança para o Estado fazer, a prefeita complementa que ela se comprometeu em entregar um projeto, mas execução e valores são deveres do estado. Diz que agora é ano de troca de governo, e não sabemos quem assumira, mas indiferente disso as cobranças continuarão. Finalizando, a Arquiteta e Urbanista do CIMCATARINA, Sra. Priscila Garcia De Souza, deu por encerrada a quinta Conferência Pública Regional, e lembrou a todos mais uma vez que o material das conferência está disponível a qualquer momento, e pede que os presentes compartilhem com os demais para comparecer nas conferências, cita que a Sexta Conferência Pública ocorrerá no Pavilhão do Bairro Vila Selete, por fim agradeceu a participação de todos. Ao término o Diretor Jurídico do CIMCATARINA, Sr. Luis Felipe Braga Kronbauer, aproveitou para falar do projeto que estará ocorrendo no próximo mês em conjunto com o IFC (Instituto Federal Catarinense), o qual segundo a Sra. Priscila terão a resposta até o dia dezoito do presente mês, afim de levar alguns alunos para as ruas, devidamente vestidos com marcas do Consórcio Público, igualmente do Órgão Executivo, afim de coletar o maior número de

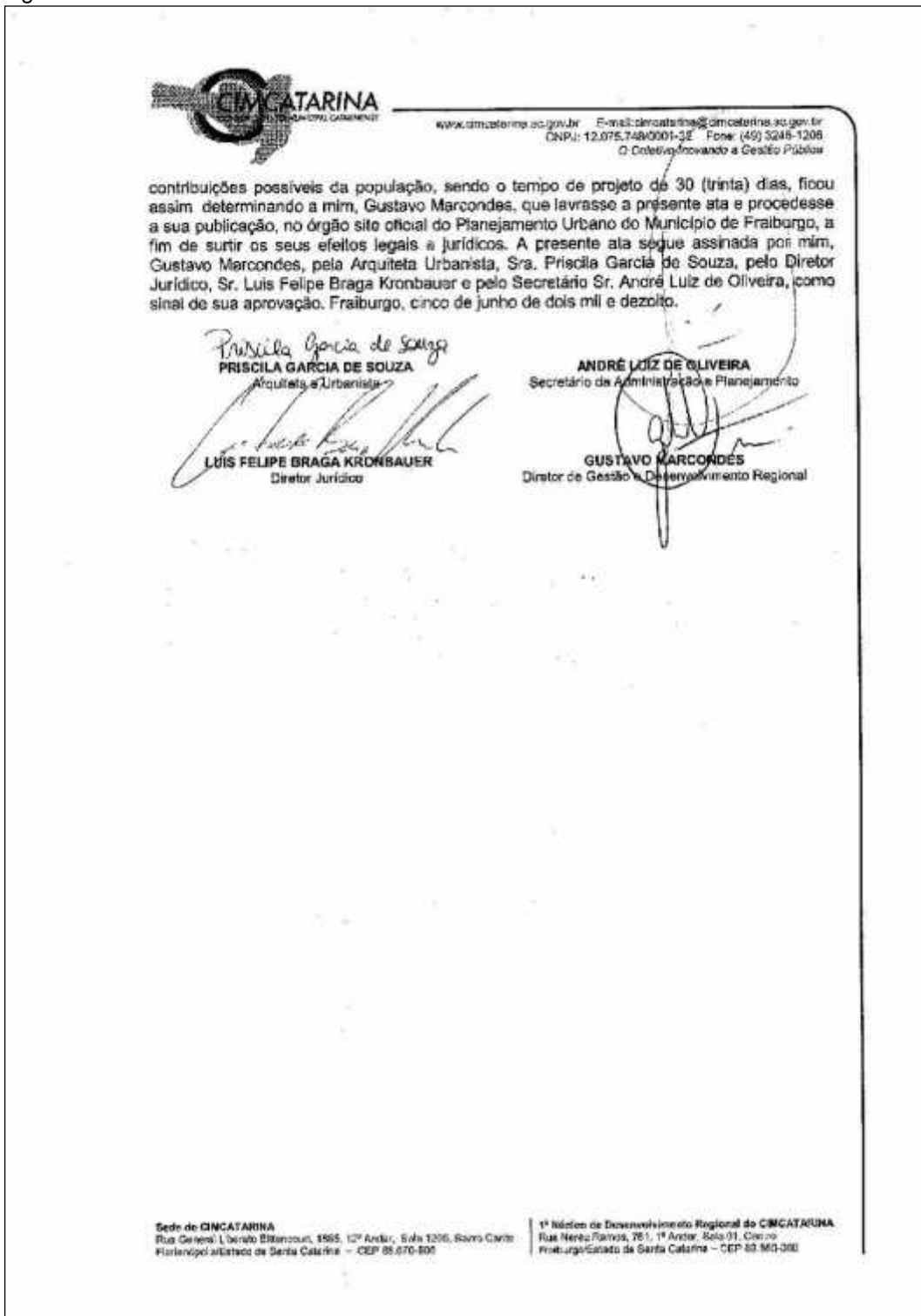
Sede do CIMCATARINA
Rua Dourado Líbano Bortolucci, 1895, 17º Andar, Sala 1206, Bairro Centro
Florianópolis/Brasília, Santa Catarina - CEP 88.070-830


1º Núcleo de Desenvolvimento Regional do CIMCATARINA
Rua Marechal Rondon, 701, 1º Andar, Sala 05, Corumbá
Florianópolis/Estado de Santa Catarina - CEP 88.500-000

Fonte: CIMCATARINA (2018)




Figura 540 - Ata da Conferência 05 - Parte 03





 **CIMCATARINA**
COMISSÃO MUNICIPAL DE PLANEJAMENTO URBANO


www.cimcatarina.sc.gov.br E-mail: cimcatarina@cimcatarina.sc.gov.br
CNPJ: 12.075.748/0001-32 Fone: (49) 3248-1208
O Conselho Normando a Gestão Pública

contribuições possíveis da população, sendo o tempo de projeto de 30 (trinta) dias, ficou assim determinando a mim, Gustavo Marcondes, que lavrasse a presente ata e procedesse a sua publicação, no órgão site oficial do Planejamento Urbano do Município de Fraiburgo, a fim de surtir os seus efeitos legais e jurídicos. A presente ata segue assinada por mim, Gustavo Marcondes, pela Arquiteta Urbanista, Sra. Priscila Garcia de Souza, pelo Diretor Jurídico, Sr. Luis Felipe Braga Kronbauer e pelo Secretário Sr. André Luiz de Oliveira, como sinal de sua aprovação. Fraiburgo, cinco de junho de dois mil e dezoto.


PRISCILA GARCIA DE SOUZA
Arquiteta e Urbanista


LUIS FELIPE BRAGA KRONBAUER
Diretor Jurídico


ANDRÉ LUIZ DE OLIVEIRA
Secretário de Administração e Planejamento


GUSTAVO MARCONDES
Diretor de Gestão e Desenvolvimento Regional

Sede do CIMCATARINA
Rua General L. de Azevedo, 1565, 12º Andar, Sala 1206, Bairro Centro
Horizonte/Estado de Santa Catarina - CEP 88.670-800

1º Núcleo de Desenvolvimento Regional do CIMCATARINA
Rua Nereu Ramos, 751, 1º Andar, Sala 01, Centro
Fraiburgo/Estado de Santa Catarina - CEP 88.160-300

Fonte: CIMCATARINA (2018)



4.6 CONFERÊNCIA PÚBLICA 6: VILA SALETE, JARDIM DAS HORTÊSIAS, ROLAND MAYER, SÃO SEBASTIÃO, DEZ DE NOVEMBRO, SÃO CRISTÓVÃO E PAPUÃ.

A sexta conferência foi realizada no Pavilhão da Igreja do Bairro Vila Salet, no dia 06 de junho. Teve duração de 1h30min e contou com 37 participantes incluindo a equipe do CIMCATARINA.

Figura 541 - Publicação no Diário Oficial

21/05/2018 (Segunda-feira)	DOM/SC - Edição Nº 2531	Página 209
Lei 2409-2018		Publicação Nº 1620672
LEI Nº 2409, DE 18 DE MAIO DE 2018.		
DENOMINA VIAS PÚBLICAS DO LOTEAMENTO COLINA DO SOL—BAIRRO SÃO CRISTÓVÃO QUE ESPECIFICA		
A Prefeita Municipal de Fraiburgo, Estado de Santa Catarina, no uso de suas atribuições legais;		
Faço saber que a Câmara Municipal aprovou e eu sanciono a presente Lei:		
Art. 1º. As vias públicas situadas no loteamento Colina do Sol, bairro São Cristóvão, nesta cidade, adiante relacionadas, passam a ter a seguinte denominação:		
Rua projetada "A" passa a ser denominada Rua Nilda Maciel de Moraes;		
Rua projetada "B" passa a ser denominada Rua de Ita;		
Rua projetada "C" passa a ser denominada Rua da Liberdade;		
Rua projetada "D" passa a ser denominada Rua da Igualdade;		
Rua projetada "E" passa a ser denominada Rua da Fraternidade;		
Rua projetada "F" passa a ser denominada Rua João Maria de Moraes.		
Art. 2º. Esta Lei entra em vigor na data de sua publicação.		
GABINETE DA PREFEITA		
FRAIBURGO, SC, 18 DE MAIO DE 2018.		
CLAUDETE GHELLER MATHIAS		
Prefeita Municipal		
ANDRÉ LUIZ DE OLIVEIRA		
Secretário de Administração e Planejamento		
MINUTA CONVOCAÇÃO CONFERÊNCIAS DE JUNHO 2018		Publicação Nº 1629112
Edital de convocação para Conferências Públicas:		
Plano Diretor e Plano de Mobilidade Urbana		
O Município de Fraiburgo, através deste edital, CONVIDA a população em geral, para a participação popular nas conferências públicas regionais para a revisão do Plano Diretor e a elaboração do Plano de Mobilidade Urbana - PlanMob, conforme as datas e locais descritos a baixo. Todas as conferências públicas serão realizadas às 19h (dezenove horas), com encerramento às 21h (vinte e uma horas).		
Conferência Pública V		
Data: 05/06/2018 - Terça-feira		
Local: Ginásio do Bairro Macieira - anexo à Escola		
Horário: 19:00 horas		
Público: Fazal dos Carvalhos, Liberata, Macieira, São Luiz		
Conferência Pública VI		
Data: 06/06/2018 - Quarta-feira		
Local: Pavilhão da Igreja Bairro Salet		
Horário: 19:00 horas		
Público: Bairro Salet, Jardim das Hortênsias, X Novembro, Roland Mayer, São Sebastião		
Conferência Pública VII		
Data: 07/06/2018 - Quinta-feira		
Local: Centro de Pastoral Igreja Matriz		
Horário: 19:00 horas		
Público: Centro		
Desta forma, ficam convocados, todos os que desejarem participar das Conferências Públicas.		
Fraiburgo, 18 de maio de 2018.		
Claudete Gheller Mathias - Prefeita do Município de Fraiburgo.		
André Luiz de Oliveira - Secretário de Administração, Planejamento e Inovação.		

Fonte: Diário Oficial dos Municípios/SC (2018)



Figura 542 - Convite para a Conferência 06



Você quer melhorar Fraiburgo?

Então participe das conferências públicas e faça a sua parte!

As conferências públicas são abertas para toda a população para a revisão do Plano Diretor e elaboração do Plano de Mobilidade Urbana - PlanMob.

Todas as conferências públicas iniciam às 19h e tem encerramento às 21h

CONFERÊNCIA PÚBLICA V	CONFERÊNCIA PÚBLICA VI	CONFERÊNCIA PÚBLICA VII
<p>Bairros: Bairro dos Tanques, Lacerda, Matão, São Luís, Morais e Macaço</p> <p>Data: 05/06/2018</p> <p>Local: Ginásio do Bairro Morais - Avenida Santa</p>	<p>Bairros: Salto, Jardim das Hortênsias, X. Romero, Roland Moris, São Sebastião, Passo e São Cristovão</p> <p>Data: 05/06/2018</p> <p>Local: Rua Manoel de Jesus - Bairro Salto</p>	<p>Bairros: Centro</p> <p>Data: 07/06/2018</p> <p>Local: Centro Cultural Igreja Matriz</p>

▼ O que é o Plano Diretor?

Plano Diretor: Torna-se municipal que estabelece o plano diretor é o instrumento de política pública de desenvolvimento e planejamento da cidade que estabelece regras para o uso do território da cidade, além de definir o espaço urbano. Estes princípios estabelecidos no Plano Diretor é que vão nortear o planejamento da cidade.

▼ O que é o PlanMob?


Plano de Mobilidade Urbana: Plano municipal que estabelece as diretrizes de desenvolvimento urbano, com o objetivo de garantir a qualidade de vida da população, a segurança, a sustentabilidade e a utilização do transporte coletivo, a promoção da acessibilidade urbana e o controle do nível de poluição, estando em conformidade com a Lei 12.387/12 - Política Nacional de Mobilidade Urbana.



Fonte: Prefeitura Municipal de Fraiburgo (2018)




Figura 543 - Lista de Presença - Conferência 06

LISTA DE PRESEÇA - CONFERÊNCIAS PÚBLICAS - PLANO DIRETOR						
DATA	HORA INÍCIO	HORA FIM				
06/06/2018	19h	20h30				
MUNICÍPIO: FRAIBURGO	LOCAL: Rua 13 de Junho					
ASSUNTOS: REALIDADE MUNICIPAL - Conferência 06						
PARTICIPANTES						
NOME	Nº IDENTIFICAÇÃO (RG ou CPF)	ENDEREÇO	BARRIO OU INSTITUIÇÃO REPRESENTANTE	E-MAIL	ASSINATURA	
Renata Maria da Silva	7697722475	R 25 DE DEZEMBRO 769	Bairro Salet		[Assinatura]	
Gustavo Menezes	4.928.418	Centro	CIMCATARINA	menezes.gustavo@telcel.com.br	[Assinatura]	
Luciana Oliveira	03361926305	St. Antônio	Cimatarina	luciana@imatarina.com.br	[Assinatura]	
Adalberto dos Santos	8139840985	Vila Salet	Bairro Salet	adalberto@imatarina.com.br	[Assinatura]	
EUSEBIO P. PEREIRA	393.881	FRENTE FRENTE	Salet		[Assinatura]	
Luiz Fernando Bogo	312.068.6098	Lacerda	liberto	lfbogo@bogo.org.br	[Assinatura]	
Jordel Wilson	080523896	Bairro Edward Mayan	Vila Nova		[Assinatura]	
Vanessa Pardo de Souza	5.929.706	Rua Vicentina de Jesus	Palmeiras		[Assinatura]	
Carla Cardozo	5.080.510	Rua Cisnelo	Arco Miquele	carla@frain.org.br	[Assinatura]	
Luiz Carlos	58466755	Centro	Centro	luiz@frain.org.br	[Assinatura]	
Luiz Carlos	68466755	S. Miguel	PMF	luiz@frain.org.br	[Assinatura]	
Andressa Regina Barbosa	5615384	São José	PMF	andressa@frain.org.br	[Assinatura]	
Cherly C. P. Silva	7036905539		Saleta		[Assinatura]	
ELDI ROMAN	1917453	Rua Padre Manoel de Santa Rita	Cimatarina	eldi@frain.org.br	[Assinatura]	

Fonte: CIMCATARINA (2018)

Figura 544 - Lista de Presença - Conferência 06

LISTA DE PRESEÇA - CONFERÊNCIAS PÚBLICAS - PLANO DIRETOR						
DATA	HORA INÍCIO	HORA FIM				
06/06/2018	19h	20h30				
MUNICÍPIO: FRAIBURGO	LOCAL: Rua 13 de Junho					
ASSUNTOS: REALIDADE MUNICIPAL - Conferência 06						
PARTICIPANTES						
NOME	Nº IDENTIFICAÇÃO (RG ou CPF)	ENDEREÇO	BARRIO OU INSTITUIÇÃO REPRESENTANTE	E-MAIL	ASSINATURA	
Luiz Carlos	20794	Lacerda			[Assinatura]	
Luiz Berner Andre	5.828.925	"			[Assinatura]	
Andressa Regina	7588.10	Noctes	Noctes	andressa@frain.org.br	[Assinatura]	
Gustavo F. Loureiro	0202780904	B. Salet	Soc. Salet		[Assinatura]	
Alison Américo	7.085.916	Amancia Chelli	Vila Nova		[Assinatura]	
Adilson I. dos Santos	4.928.028	"	VILA NOVA		[Assinatura]	
Luiz Carlos		Rua 13 de Junho			[Assinatura]	
Adriane Fantinel	2664.533	Centro	Centro	adriane@frain.org.br	[Assinatura]	
Luiz Carlos	003.811.89.81	Das Neves	PMF	luiz@frain.org.br	[Assinatura]	
Paulo J. Rossi	5890758004	B. Salet	BARRIO		[Assinatura]	
Monica S. S. S. S.		B. Salet			[Assinatura]	
Alison Américo		B. Salet			[Assinatura]	
Luiz Carlos		Saleta			[Assinatura]	
Francisco Wagner	0202780904	Centro	CIMCATARINA	francisco@frain.org.br	[Assinatura]	

Fonte: CIMCATARINA (2018)



Figura 547 - Apresentação da 6ª Conferência



Fonte: CIMCATARINA (2018)

Figura 548 - Apresentação da 6ª Conferência



Fonte: CIMCATARINA (2018)

Figura 549 - Apresentação da 6ª Conferência



Fonte: CIMCATARINA (2018)



Figura 550 – Apresentação da 6ª Conferência



Fonte: CIMCATARINA (2018)

Figura 551 - Apresentação da 6ª Conferência



Fonte: CIMCATARINA (2018)

Figura 552 – Apresentação da 6ª Conferência



Fonte: CIMCATARINA (2018)

Figura 553 - Slide 1 - Conferência 06




Fonte: CIMCATARINA (2018)

Figura 554 - Slide 2 - Conferência 06



Fonte: CIMCATARINA (2018)

Figura 555 - Slide 3 - Conferência 06



Fonte: CIMCATARINA (2018)



Figura 562 - Slide 10 - Conferência 06



Fonte: CIMCATARINA (2018)

Figura 563 - Slide 11- Conferência 06



Fonte: CIMCATARINA (2018)

Figura 564 - Slide 12 - Conferência 05



Fonte: CIMCATARINA (2018)



Figura 565 - Slide 13 - Conferência 06



Fonte: CIMCATARINA (2018)

Figura 566 - Slide 14 - Conferência 06



Fonte: CIMCATARINA (2018)

Figura 567 - Slide 15 - Conferência 06



Fonte: CIMCATARINA (2018)



Figura 568 - Slide 16 - Conferência 06



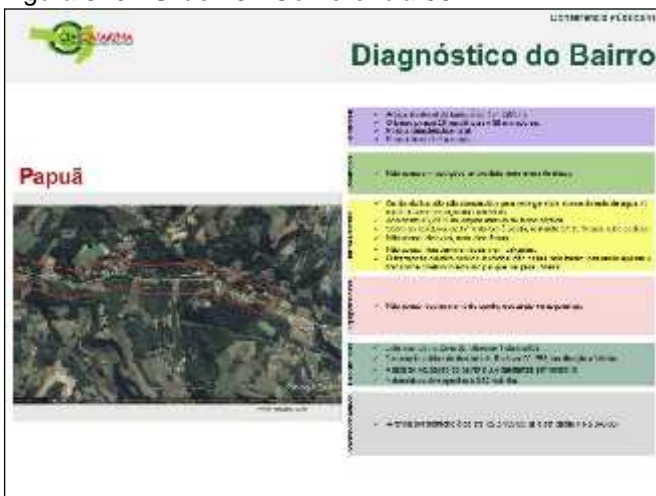
Fonte: CIMCATARINA (2018)

Figura 569 - Slide 17 - Conferência 06



Fonte: CIMCATARINA (2018)

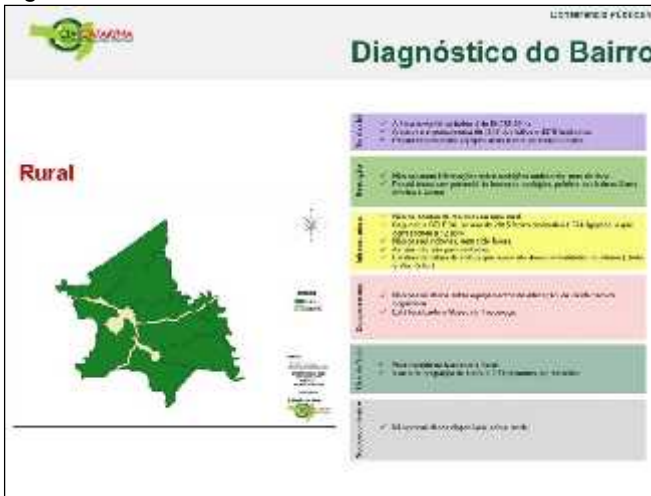
Figura 570 - Slide 18 - Conferência 06



Fonte: CIMCATARINA (2018)



Figura 571 - Slide 19 - Conferência 06



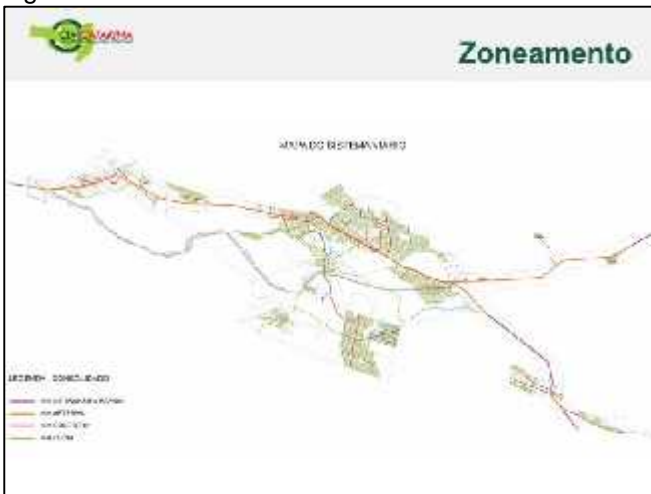
Fonte: CIMCATARINA (2018)

Figura 572 - Slide 20 - Conferência 06



Fonte: CIMCATARINA (2018)

Figura 573 - Slide 21 - Conferência 06



Fonte: CIMCATARINA (2018)



Figura 580 - Slide 28 - Conferência 06



Fonte: CIMCATARINA (2018)

Figura 581 - Slide 29 - Conferência 06



Fonte: CIMCATARINA (2018)

Figura 582 - Slide 30 - Conferência 06



Fonte: CIMCATARINA (2018)



Figura 586 - Slide 34 - Conferência 06



Proposta de Mobilidade Urbana

- A Lei conterá diretrizes, ações prioritárias e metas, como fruto de:
 - Inovação e desenvolvimento tecnológico;
 - Estabelecimento de transportes coletivos e individuais, com suas respectivas prioridades;
 - Estabelecimento hierárquico e tipologia viária;
 - Estudo sobre o Terminal de ônibus integrado;
 - Revitalização de pontos de ônibus;
 - Busca a universalização do acesso para todos, em zonas rurais e urbanas.
- Através de Programas de ações:
 - Buscar incentivos para a melhoria do Transporte coletivo;
 - Adequação dos espaços públicos conforme normas técnicas de acessibilidade;
 - Propiciar implantação de ciclo-telefônios;
 - Ações para conscientização da população sobre os princípios e objetivos da mobilidade urbana sustentável.

Fonte: CIMCATARINA (2018)

Figura 587 - Slide 35 - Conferência 06



Plano de Mobilidade Urbana

ESTRUTURA DA LEI

- Transporte a pé
- Transporte por bicicleta
- Transporte coletivo
- Transporte motorizado individual público
- Transporte motorizado individual privado
- Desenvolvimento de alternativas

Considerando a realidade municipal e as análises técnicas, serão elaboradas, na forma da lei específica, as diretrizes para a implementação conforme a viabilidade e necessidade local, os itens abaixo citados:

1. Objetivos
2. Diretrizes
3. Ações prioritárias
4. Instrumentos
5. Metas
6. Instituições
7. Organização Responsável
8. Observações
9. Pedagogia, Hierarquia e Tipologia das vias

Fonte: CIMCATARINA (2018)

Figura 588 - Slide 36 - Conferência 06



Fichas de contribuição

Contribuições (Fichas)

As fichas de consulta pública contêm as seguintes informações e itens prioritários e itens de contribuição:

- Identificação de contribuinte
- Tipo de proposta
- Forma de manifestação (oral ou escrita)

FICHA DE PARTICIPAÇÃO

Identificação do usuário

Identificação

Forma de manifestação

Identificação do usuário

Identificação

Fonte: CIMCATARINA (2018)




Figura 589 - Slide 37 - Conferência 06



Fonte: CIMCATARINA (2018)



Figura 590 - Ata da Conferência 06 - Parte 1



www.cimcatarina.sc.gov.br E-mail: cimcatarina@cimcatarina.sc.gov.br
CNP.: 12.075.746/0001-32 Fone: (49) 3246-1206
O Coletivo Inovando a Gestão Pública

ATA DA SEXTA CONFERÊNCIA PÚBLICA REGIONAL DA REVISÃO DO PLANO DIRETOR E ELABORAÇÃO DO PLANO DE MOBILIDADE URBANA DO MUNICÍPIO DE FRAIBURGO.

No dia seis do mês de junho do ano de dois mil e dezoito, às dezenove horas, no Pavilhão da Igreja do Bairro Vila Saete, foi realizada a Sexta Conferência Pública Regional, contemplando os bairros Vila Saete, Jardim das Hortênsias, Roland Mayer, São Cristóvão, São Sebastião, Dez de Novembro e Papuá, para apresentação à comunidade, com objetivo de subsidiar uma leitura do município através da concepção e perspectiva da população, para debater, rever e analisar o conteúdo do Plano Diretor atual, contribuindo também para a elaboração do Plano de Mobilidade Urbana do Município de Fraiburgo. Contou com os membros do Grupo Técnico de Apoio – GTA, Grupo de Trabalho Municipal – GTM, do Colegiado de Representação Popular – CRP, e demais munícipes. A abertura da conferência foi realizada pelo Secretário de Administração e Planejamento, Sr. André Luiz de Oliveira, cumprimentando os representantes do poder legislativo, o presidente do CIMCATARINA, Sr. Elói Romau, e demais membros da população, lembra que o objetivo da noite é escutar a população sobre as contribuições ao plano diretor, e plano de mobilidade urbana, e sobre suas áreas de abrangência, e formas de contribuir, posteriormente passa a palavra ao Diretor Jurídico do CIMCATARINA, Sr. Luis Felipe Braga Kronbauer, o qual cumprimenta os presentes, e expõe como funcionara os trabalhos da noite, iniciando com uma apresentação simples, posteriormente haverá a apresentação técnica, para no fim ser aberto ao público a palavra. Explica sobre a ficha de contribuição e seu devido preenchimento, assim debate sobre demais formas que os presentes podem dar suas opiniões. Comenta que é um trabalho que vem sendo feito juntamente com a sociedade, no mesmo momento elucida sobre o que é o plano diretor, e o plano de mobilidade urbana, cita sobre os trabalhos feitos por parte do poder executivo municipal, que trata de orientação e humanização do processo, por parte de cartilha, aonde explica todo o processo dos planos, fala também sobre cartilhas ensinando como fazer o passeio público, afim de auxiliar o proprietário na padronização. Por fim informa a todos da conferência que ocorrerá no dia seguinte de abrangência do bairro Centro, mas que todos estão convidados. De tal forma passa a palavra para Arquiteta e Urbanista do CIMCATARINA, Sra. Priscila Garcia De Souza, que após cumprimentar os presentes, reforça o convite a todos na conferência do dia posterior, no bairro centro, lembrando que lá é um ponto usado por todos, e diz que a dinâmica vai ser diferente das demais conferências, afim de tornar mais visual as contribuições da população. Fala sobre as oficinas técnicas que vão ser separadas em Uso e Ocupação do Solo e Regularização Fundiária; Mobilidade Urbana (abordando o transporte a pé, coletivo, particular, etc.); Patrimônio Histórico, Cultural, Lazer e Turismo; Meio Ambiente e Saneamento Básico, relembrando que amanhã será sobre área de abrangência do centro, mas todos podem contribuir, apresenta a parte de legislação existente, e os pontos que já se tem projeto de alteração. Exibe dados de evolução populacional e da frota de veículos, aonde chegou a dobrar em dez anos, demonstrando-se a importância de revisão dos planos para o município. Assim passa para o diagnóstico de cada bairro, primeiramente cita X de Novembro, lembra que é levantado parte técnica, mas por meio das fichas pode adentrar mais a realidade do bairro, cita as restrições do bairro, sendo que o mesmo tem três áreas de riscos geológicos, tem cursos de águas, os quais geram áreas de preservação permanente, fala sobre os estudos feitos, em infraestrutura, saúde, obtendo dados como 01 (uma) escola pública, 01 (um) santuário. Diz que as informações são trazidas para averiguar o que o bairro tem de bom e o que é necessário ainda, e que isso só se é levantado com a participação dos moradores. Referente ao São Sebastião verificou-se que o mesmo contém cursos de água, áreas de riscos geológicos. Quanto a educação possui 01 (uma) Escola Pública, 01 (uma) creche, 01 (uma) UBS (Unidade Básica de Saúde) traz que foi levantado informações sobre o uso do solo, sobre o que é permissivo, quais atividades são permitidas, o qual será tratado no zoneamento. Sobre o bairro Roland Mayer fala que possui um arroio o qual contém uma


Sede do CIMCATARINA
Rua General Liberato Bitencourt, 155, 12º Andar, Sala 1205, Bairro Centro
Florianópolis-Estado de Santa Catarina – CEP: 88.070-800

1ª Núcleo de Desemvolvimento Regional do CIMCATARINA
Rua Nelson Rozas, 761, 1º Andar, Sala 01, Centro
Fraiburgo-Estado de Santa Catarina – CEP: 88.580-000

Fonte: CIMCATARINA (2018)



Figura 591 - Ata da Conferência 06 - Parte 02




www.cimcatarina.sc.gov.br E-mail: cimcatarina@cimcatarina.sc.gov.br
 CNPJ: 12.075.748/0001-32 Fone: (48) 3245-1266
 C. Coletivo Inovando a Gestão Pública

área de preservação, que foi alçada no diagnóstico sobre o uso institucional. Cita que o bairro não possui equipamentos de saúde, pede se a população é bem atendida, diz não ter linha de transporte coletivo. Trata então do Jardim das Hortênsias o qual possui restrições como área de preservação permanente, 01 (uma) creche, e o Batalhão da Polícia Militar. Quanto ao bairro Vila Salete explica que possui pontos de alagamento, diz que está se estudando formas de permeabilidade para as construções e outras formas de drenagem urbana, mas sempre pensando na conscientização, do saneamento básico também, e a função do Plano Diretor possa criar essas diretrizes. O mesmo contém 01 (uma) UBS, Pronto Atendimento, Laboratório de análises clínicas, Farmácia, SAMU, a Secretaria de Saúde, comenta sobre a parte de zoneamento que será feito alguns planos de uso das áreas. Passando assim para o Bairro São Cristóvão, o mesmo não possui restrições ambientais, possui rede de abastecimento de água com 94% (noventa e quatro por cento) Argumenta que estão sendo repassados alguns itens no momento, mas todo o levantamento feito está disponível no site do Planejamento Urbano, e qualquer um pode acessar e estudar, para fazer sua contribuição. Lembrando também que existe o site e os formulários para aqueles que tem interesse em comentar. Fala que o bairro possui duas linhas de Transporte Coletivo Municipal. Porém deve-se perguntar se é o bastante para atender todos os moradores do bairro. Sobre Educação possui 01 (uma) escola pública; e no bairro ainda existe uma academia ao ar livre. Papuã, é uma área de característica rural, dentro do perímetro urbano, porém diz que o IBGE não contém informações do mesmo, por isso é necessário que as pessoas tragam esses dados nas conferências, cita haver duas linhas de transporte coletivo. Argumenta que além dos zoneamentos de uso, está sendo estudado o mapeamento de vias, e tecido urbano consolidado, para que seja possível planejar novas vias, e utilizar as existentes. Lembra que o Plano Diretor vai tratar de assuntos para 10 (dez) Anos. Fala da tabela CNAE (Classificação Nacional de Atividades Econômicas) dentro da aprovação de projetos, onde se estabelecerá a atividade que estará vinculada com o zoneamento. Apresenta o mapeamento atual do município e no tocante ao bairro X de novembro, mostra ser uma zona urbana em consolidação, e a partir do plano diretor passa a ser consolidada. O Roland Mayer e quais são suas áreas de interesse residencial dentro do zoneamento. O Zoneamento do São Cristóvão que é zona de expansão mista, sendo zona urbana em consolidação, e parte que é zona industrial (argumenta sobre os incômodos da mesma). Exibe as propostas feitas pelas oficinas e diz que a coleta será feita até agosto. Trata sobre levantamento de mapas separados em vias, usos e serviços, edifícios públicos, afim de conhecer todo o município e fique claro o zoneamento. Ainda fala das diversas leis que serão criadas para organizar a cidade num todo. Finaliza explicando sobre a lei de mobilidade urbana, e seus efeitos a curto, médio e longo prazo. Assim o Diretor Jurídico do CIMCATARINA, Sr. Luis Felipe abre a palavra ao público para manifestações. Com a palavra Sr. Adelar, Presidente da Câmara de Vereadores, fala que o bairro X de novembro tem muitos problemas, mas o primordial é as linhas de transporte coletivo que não atendem a população do local, de tal forma gostaria que fosse feito algo, e agradece a presença de todos. A Arquiteta e Urbanista do CIMCATARINA, Sra. Priscila Garcia De Souza, lembra que é importante as manifestações, para que todos saibam dos problemas encontrados pelos bairros, e diz que o pedido do Sr. Adelar será encaminhado a Prefeitura Municipal. Em sequência com a palavra o Sr. Toni, Vereador do município o qual traz algumas reivindicações, inicialmente quanto os alagamentos do bairro Salete, comenta ser um problema antigo, e diz que acredita que agora vai ser resolvido, mas pede "carinho" no estudo desse assunto, cita não ser fácil esses alagamentos e que vários moradores sofrem. Também comenta do Bairro São Cristóvão que é outra promessa antiga, a de ser feito asfalto, visto que as pessoas sofrem também, mas diz que o pedido principal é sobre alagamento. No mais parabeniza o CIMCATARINA pelos trabalhos prestados com o município e diz que ainda tem muitos bairros a serem revitalizados. O Diretor Jurídico do CIMCATARINA, Sr. Luis Felipe, fala sobre o fato de já estarem sendo tomadas medidas paliativas por parte do Poder Executivo, até que seja possível algo a longo prazo para resolver o problema dos alagamentos, cita

Sede do CIMCATARINA
 Rua General Ledate Blancourt, 1033, 11º Andar, Sala 1205, Bairro Centro,
 Florianópolis/Estado de Santa Catarina – CEP 88.070-500


1º Núcleo de Desenvolvimento Regional do CIMCATARINA
 Rua Nelson Ramos, 761, 11º Andar, Sala 01, Centro,
 Fraiburgo/Estado de Santa Catarina – CEP 88.960-000



Fonte: CIMCATARINA (2018)



Figura 592 - Ata da Conferência 06 - Parte 03




www.cimcatarina.sc.gov.br E-mail: cimcatarina@cimcatarina.sc.gov.br
CNPJ: 12.075.748/0001-52 Fone: (48) 3245-1206
O Coletivo Inovando a Gestão Pública

área de preservação, que foi alçada no diagnóstico sobre o uso institucional. Cita que o bairro não possui equipamentos de saúde, pede se a população é bem atendida, diz não ter linha de transporte coletivo. Trata então do Jardim das Hortênsias o qual possui restrições como área de preservação permanente, 01 (uma) creche, e o Batalhão da Polícia Militar. Quanto ao bairro Vila Salete explica que possui pontos de alagamento, diz que está se estudando formas de permeabilidade para as construções e outras formas de drenagem urbana, mas sempre pensando na conscientização, do saneamento básico também, e a função do Plano Diretor possa criar essas diretrizes. O mesmo contém 01 (uma) UBS, Pronto Atendimento, Laboratório de análises clínicas, Farmácia, SAMU, a Secretaria de Saúde, comenta sobre a parte de zoneamento que será feito alguns planos de uso das áreas. Passando assim para o Bairro São Cristóvão, o mesmo não possui restrições ambientais, possui rede de abastecimento de água com 94% (noventa e quatro por cento) Argumenta que estão sendo repassados alguns itens no momento, mas todo o levantamento feito está disponível no site do Planejamento Urbano, e qualquer um pode acessar e estudar, para fazer sua contribuição. Lembrando também que existe o site e os formulários para aqueles que tem interesse em comentar. Fala que o bairro possui duas linhas de Transporte Coletivo Municipal. Porém deve-se perguntar se é o bastante para atender todos os moradores do bairro. Sobre Educação possui 01 (uma) escola pública; e no bairro ainda existe uma academia ao ar livre. Papuá, é uma área de característica rural, dentro do perímetro urbano, porém diz que o IBGE não contém informações do mesmo, por isso é necessário que as pessoas tragam esses dados nas conferências, cita haver duas linhas de transporte coletivo. Argumenta que além dos zoneamentos de uso, está sendo estudado o mapeamento de vias, e tecido urbano consolidado, para que seja possível planejar novas vias, e utilizar as existentes. Lembra que o Plano Diretor vai tratar de assuntos para 10 (dez) Anos. Fala da tabela CNAE (Classificação Nacional de Atividades Econômicas) dentro da aprovação de projetos, onde se estabelecerá a atividade que estará vinculada com o zoneamento. Apresenta o mapeamento atual do município e no tocante ao bairro X de novembro, mostra ser uma zona urbana em consolidação, e a partir do plano diretor passa a ser consolidada. O Roland Mayer e quais são suas áreas de interesse residencial dentro do zoneamento. O Zoneamento do São Cristóvão que é zona de expansão mista, sendo zona urbana em consolidação, e parte que é zona industrial (argumenta sobre os incômodos da mesma). Exibe as propostas feitas pelas oficinas e diz que a coleta será feita até agosto. Trata sobre levantamento de mapas separados em vias, usos e serviços, edifícios públicos, afim de conhecer todo o município e fique claro o zoneamento. Ainda fala das diversas leis que serão criadas para organizar a cidade num todo. Finaliza explicando sobre a lei de mobilidade urbana, e seus efeitos a curto, médio e longo prazo. Assim o Diretor Jurídico do CIMCATARINA, Sr. Luis Felipe abre a palavra ao público para manifestações. Com a palavra Sr. Adelar, Presidente da Câmara de Vereadores, fala que o bairro X de novembro tem muitos problemas, mas o primordial é as linhas de transporte coletivo que não atendem a população do local, de tal forma gostaria que fosse feito algo, e agradece a presença de todos. A Arquiteta e Urbanista do CIMCATARINA, Sra. Priscila Garcia De Souza, lembra que é importante as manifestações, para que todos saibam dos problemas encontrados pelos bairros, e diz que o pedido do Sr. Adelar será encaminhado a Prefeitura Municipal. Em sequência com a palavra o Sr. Toni, Vereador do município o qual traz algumas reivindicações, inicialmente quanto os alagamentos do bairro Salete, comenta ser um problema antigo, e diz que acredita que agora vai ser resolvido, mas pede "carinho" no estudo desse assunto, cita não ser fácil esses alagamentos e que vários moradores sofrem. Também comenta do Bairro São Cristóvão que é outra promessa antiga, a de ser feito asfalto, visto que as pessoas sofrem também, mas diz que o pedido principal é sobre alagamento. No mais parabeniza o CIMCATARINA pelos trabalhos prestados com o município e diz que ainda tem muitos bairros a serem revitalizados. O Diretor Jurídico do CIMCATARINA, Sr. Luis Felipe, fala sobre o fato de já estarem sendo tomadas medidas paliativas por parte do Poder Executivo, até que seja possível algo a longo prazo para resolver o problema dos alagamentos, cita

Sede do CIMCATARINA
Rua General Lacerda Bressan, 100 - 1º Andar, Sala 1206, Bairro Centro,
Posto de Correios de Santa Catarina - CEP 88.070-800


1º Núcleo de Desenvolvimento Regional do CIMCATARINA
Rua Helga Ramos, 761, 1º Andar, Sala 01, Centro
Fraiburgo - Santa Catarina - CEP 88.500-000



Fonte: CIMCATARINA (2018)




Figura 593 - Ata da Conferência 06 - Parte 04




www.cimcatarina.sc.gov.br E-mail: cimcatarina@cimcatarina.sc.gov.br
 CNPJ: 12.075.748/0001-32 Fone: (49) 3245-1206
 O Colívio Inovando a Gestão Pública


Central" o qual engloba toda a área ao redor do lago e próximo ao centro de Eventos, "aonde foi colocado as luzes de LED", acrescenta que nessa troca o município vai economizar R\$ 10.000,00 (Dez mil reais) de energia por mês. Finaliza dizendo que a criação do Parque Central, vai reformar toda essa extensão, juntamente com o parquinho do lago, que vai ser trocado por um parquinho de plástico e revitalização da quadra de areia. O Sr. Luiz Fernando, advogado, pede a palavra, e questiona, como está as questões referentes aos recuos dos imóveis, principalmente na região do bairro Jardim das Hortênsias. Em Resposta a Sra. Priscila fala que depois de estudos de diagnósticos, e contribuições, já foram feitas análises, e vai ser delimitados os recuos, argumenta ainda que hoje existem cinco tipos na zona residencial, e cada uma tem um recuo diferente, e a partir de agora o objetivo é planejar isso, sempre pensando no futuro, como aumentar recuo para um dia construir uma via, ou delimitar os estacionamentos. E diz que isso é caso a caso, e se analisará as características de cada bairro. O Sr. Luis Felipe ainda acrescenta a explicação falando que serão respeitadas também as áreas consolidadas, afim de não usar recuos diferentes em cada casa da rua, pensando também na padronização dos passeios públicos. Fala que das vantagens de formular o Plano de Mobilidade Urbana juntamente com o Plano Diretor é exatamente essa dos dois se conversarem. Por fim agradece a presença de todos, reforça o convite para Sétima Conferência Pública, que ocorrerá no Centro de Fraiburgo, e solicita mais uma vez a importância da participação popular. Ficou assim determinando a mim, Gustavo Marcondes, que lavrasse a presente ata e procedesse a sua publicação, no órgão site oficial do Planejamento Urbano do Município de Fraiburgo, a fim de surtir os seus efeitos legais e jurídicos. A presente ata segue assinada por mim, Gustavo Marcondes, pela Arquiteta Urbanista, Sra. Priscila Garcia de Souza, pelo Diretor Jurídico, Sr. Luis Felipe Braga Kronbauer e pelo Secretário, Sr. André Luiz de Oliveira, como sinal de sua aprovação. Fraiburgo, seis de junho de dois mil e deztoito.




PRISCILA GARCIA DE SOUZA
Arquiteta e Urbanista



ANDRÉ LUIZ DE OLIVEIRA
Secretário de Administração e Planejamento



LUIS FELIPE BRAGA KRONBAUER
Diretor Jurídico



GUSTAVO MARCONDÉS
Diretor de Gestão e Desenvolvimento Regional

Sede do CIMCATARINA
Rua General João Ribeiro Benedito, 1360, 12º Andar, Sala 1205, Bairro Centro
Fraiburgo, município de Santa Catarina – CEP 88.070-800

1º Núcleo de Desenvolvimento Regional do CIMCATARINA
Rua Nossa Senhora, 261, 1º Andar, Sala 01, Centro
Fraiburgo, município de Santa Catarina – CEP 88.500-005

Fonte: CIMCATARINA (2018)



4.7 CONFERÊNCIA PÚBLICA 7: CENTRO

A sétima e última conferência foi realizada no Centro Pastoral da Igreja Matriz, no dia 07 de junho. Teve duração de 1h30min e contou com 44 participantes incluindo a equipe do CIMCATARINA.

Figura 594 - Publicação no Diário Oficial

21/05/2018 (segunda-feira)	DOM/SC - Edição Nº 2531	Página 209
Lei 2409-2018		Publicação Nº 1628679
LEI Nº 2409, DE 18 DE MAIO DE 2018.		
DENOMINA VIAS PÚBLICAS DO LOTEAMENTO COLINA DO SOL—BAIRRO SÃO CRISTÓVÃO QUE ESPECIFICA		
A Prefeita Municipal de Fraiburgo, Estado de Santa Catarina, no uso de suas atribuições legais;		
Faço saber que a Câmara Municipal aprovou e eu sanciono a presente Lei:		
Art. 1º. As vias públicas situadas no loteamento Colina do Sol, bairro São Cristóvão, nesta cidade, adiante relacionadas, passam a ter a seguinte denominação:		
Rua projetada "A" passa a ser denominada Rua Nilda Maciel de Moraes;		
Rua projetada "B" passa a ser denominada Rua da Ita;		
Rua projetada "C" passa a ser denominada Rua da Liberdade;		
Rua projetada "D" passa a ser denominada Rua da Igualdade;		
Rua projetada "E" passa a ser denominada Rua da Fraternidade;		
Rua projetada "F" passa a ser denominada Rua João Maria de Moraes.		
Art. 2º. Esta Lei entra em vigor na data de sua publicação.		
GABINETE DA PREFEITA FRAIBURGO, SC, 18 DE MAIO DE 2018. CLAUDETE GHELLER MATHIAS Prefeita Municipal		
ANDRÉ LUIZ DE OLIVEIRA Secretário de Administração e Planejamento		
MINUTA CONVOCAÇÃO CONFERÊNCIAS DE JUNHO 2018		Publicação Nº 1629112
Edital de convocação para Conferências Públicas: Plano Diretor e Plano de Mobilidade Urbana		
O Município de Fraiburgo, através deste edital, CONVIDA a população em geral, para a participação popular nas conferências públicas regionais para a revisão do Plano Diretor e a elaboração do Plano de Mobilidade Urbana - PlanMob, conforme as datas e locais descritos a baixo. Todas as conferências públicas serão realizadas às 19h (dezenove horas), com encerramento às 21h (vinte e uma horas).		
Conferência Pública V		
Data: 05/05/2018 - Terça-feira		
Local: Ginásio do Bairro Macieira - anexo à Escola		
Horário: 19:00 horas		
Público: Raxonal dos Carvalhos, Liberata, Macieira, São Luiz		
Conferência Pública VI		
Data: 06/05/2018 - Quarta-feira		
Local: Pavilhão de Igreja Bairro Salete		
Horário: 19:00 horas		
Público: Bairro Salete, Jardim das Hortênsias, X Novembro, Roland Mayer, São Sebastião		
Conferência Pública VII		
Data: 07/06/2018 - Quinta-feira		
Local: Centro de Pastoral Igreja Matriz		
Horário: 19:00 horas		
Público: Centro		
Nota: Em caso de convocação, todos os que desejarem participar das Conferências Públicas		
Fraiburgo, 18 de maio de 2018. Claudete Gheller Mathias - Prefeita do Município de Fraiburgo.		
André Luiz de Oliveira - Secretário de Administração, Planejamento e Inovação.		

Fonte: Diário Oficial dos Municípios/SC (2018)



Figura 595 - Convite para a Conferência 07



Você quer melhorar Fraiburgo?

Então participe das **conferências públicas** e faça a sua parte!

As conferências públicas são abertas para toda a população para a revisão do Plano Diretor e elaboração do Plano de Mobilidade Urbana - PlanMob.

Todas as conferências públicas iniciam às 19h e tem encerramento às 21h

CONFERÊNCIA PÚBLICA V	CONFERÊNCIA PÚBLICA VI	CONFERÊNCIA PÚBLICA VII
<p>Bairros: Bairro dos Tanques, Lacerda, Matão, São Luís, Moré e Mor Koraj</p> <p>Data: 05/06/2018</p> <p>Local: Ginásio do Bairro Moré - Avenida Santa</p>	<p>Bairros: Salto, Jardim das Hortênsias, X. Romero, Roland Moré, São Sebastião, Passa e São Cristovão</p> <p>Data: 05/06/2018</p> <p>Local: Rua João de Deus - Bairro Salto</p>	<p>Bairros: Centro</p> <p>Data: 07/05/2018</p> <p>Local: Centro Cultural Igreja Matriz</p>

▼ O que é o Plano Diretor?
 Plano Diretor: Torna-se municipal que estabelece o plano diretor é o instrumento de política de desenvolvimento e projeto de cidade que queremos, englobando as ações prioritárias de longo prazo (plano a cidade) que contribuem a longo e médio prazo. Estes princípios inseridos no Plano Diretor é que vão nortear a construção de futuros planos diretores.
















▼ O que é o PlanMob?
 Plano de Mobilidade Urbana: Plano municipal que estabelece as diretrizes de desenvolvimento do Plano Diretor, representando um instrumento de qualidade de vida e na qualidade de vida das pessoas, assegurando a qualidade de vida dos cidadãos, através de um veículo, melhorar a utilização do transporte público, a preservação do meio ambiente, a qualidade de vida e o controle do nível de poluição, atuando sempre em conformidade com a Lei 12.387/12 - Política Nacional de Mobilidade Urbana.



Fonte: Prefeitura Municipal de Fraiburgo (2018)



















Figura 596 - Lista de Presença - Conferência 07 - Parte 01

LISTA DE PRESENÇA - CONFERÊNCIAS PÚBLICAS - PLANO DIRETOR					
DATA: 07/06/2018	HORA INÍCIO: 19:30	HORA FIM: 21h			
MUNICÍPIO: FRAIBURGO	LOCAL: CENTRO PASTORAL - JANEIROS	ASSUNTOS: REALIDADE MUNICIPAL - CONFERÊNCIA 07			
PARTICIPANTES					
NOME	Nº IDENTIFICAÇÃO (RG ou CPF)	ENDEREÇO	BARRIO OU INSTITUIÇÃO REPRESENTANTE	E-MAIL	ASSINATURA
Itacir A. dos Santos	221944	Liberdade			
Paula dos Santos	012.049.6098	Liberdade			
ISMAEL DA SILVA	133.224.909-09	CONDOMÍNIO MARX 166	CDU	ismael.pereira@hiburp.com.br	
Márcio Luiz Machado	960.045	Av. Povo do Ant.	Vilaour	marcio.machado@fraiburgo.sc.gov.br	
Guilherme Anderson	300.845.097-34	R. Cláudio Farden AM		guilherme.a.costa@BR	
João Carlos Pacheco	4623.004	401 - Bela Vista AV. SANTA CATARINA	PMF	joao.pacheco@fraiburgo.sc.gov.br	
Tânia de Silva Ferreira	2664.544	Av. Domínio Opini. 229	Nações	Tania.ferreira@fraiburgo.sc.gov.br	
Andressa Regoebri Barbosa	5615.384	São José	PMF	andressa.barbosa@hotmail.com	
RENATA BOGUS	4928.861	NAÇÕES	CIMCATARINA	renata@cimcatarina.sc.gov.br	
Viviane Fontanel Machado	4.249.042	Bom Jardim dos Carvalhos	CIMCATARINA	vivianefontanelm@hot.com	
Paulo Roberto de Faria	4.499.776	Fazenda dos Cascaços	ALCANTARAS	Paulo@cascaços.com.br	
Edna de Fátima	066.334.21.00	///	///		
Cláudia G. Machado	1.334.610	///	///	claudia@fraiburgo.sc.gov.br	
Priscila Garcia de Souza	000.040.932	Aracêdo Frey, 326	Centro	priscila@cimcatarina.sc.gov.br	

Fonte: CIMCATARINA (2018)

Figura 597 - Lista de Presença - Conferência 07 - Parte 02

LISTA DE PRESENÇA - CONFERÊNCIAS PÚBLICAS - PLANO DIRETOR					
DATA: 07/06/2018	HORA INÍCIO: 19:30	HORA FIM: 21h			
MUNICÍPIO: FRAIBURGO	LOCAL: CENTRO PASTORAL	ASSUNTOS: REALIDADE MUNICIPAL - CONFERÊNCIA 07			
PARTICIPANTES					
NOME	Nº IDENTIFICAÇÃO (RG ou CPF)	ENDEREÇO	BARRIO OU INSTITUIÇÃO REPRESENTANTE	E-MAIL	ASSINATURA
Leoni Aparecida Azevedo	5.928.225	Liberdade			
Edvaldo de F. Lorenço	2.975.505	Centro			
Silvane Fontanel	2664.033	Centro		idivanda@fraiburgo.sc.gov.br	
Paulo Roberto de Faria	4.499.776				
Fabiana Lourenço	2411.584	Nações		fabiana@hiburp.com.br	
M. D. S. S. Saberes	10/18.16.8888	Centro		delia@cimcatarina.sc.gov.br	
Guilherme E. Tachi	974.315.09.15	120. Liberdade	S. Maria/União	gui.tachieda@gmail.com	
Fabiane Carbonari	6.183.885	São José		fabiane@mariaelena.com.br	
Lucas de Souza	16.89.915	Centro			
Julio W. Zilkowski	4.249.609	Centro			
Isabela Bonfatti	002.911.289-61	Das Nações	PMF	isabela@mariaelena.com.br	
Luiz Felipe de Souza	5.964.912	Nações Unidas, 257	Centro	luiz.felipe@cimcatarina.com	
Mariana S. Z. Zanni	412.059.9344	Abreu Ramos 785	Centro		
Gustavo Mascarenhas	4.928.718	Centro	CIMCATARINA	gustavo@hiburp.com.br	
MARCELO ZANON	5.026.124	VILA SALETE	MZSM	mzsm@hotmail.com	

Fonte: CIMCATARINA (2018)



Figura 598 - Lista de Presença - Conferência 07 - Parte 03

LISTA DE PRESENÇA - CONFERÊNCIAS PÚBLICAS - PLANO DIRETOR					
DATA: 07/01/2018		HORA INÍCIO: 19:30		HORA FIM: 21h	
MUNICÍPIO: FRAIBURGO		LOCAL: CENTRO PASTORAL			
ASSUNTOS: REALIZAÇÃO MUNICIPAL - CONFERÊNCIA 07					
PARTICIPANTES					
NOME	Nº IDENTIFICAÇÃO (RG ou CPF)	ENDEREÇO	BARRO OU INSTITUIÇÃO REPRESENTANTE	E-MAIL	ASSINATURA
Eugenio A. Peres	393881	Avenida Frei Inácio			[Assinatura]
Osvaldo Moraes	2.114.182	São Paulo St.			[Assinatura]
Adriano A. Moraes	48.298.205	R. R. Brasil Simões			[Assinatura]
Américo A. Ratinho	741.482	X. Membrão			[Assinatura]
Roberto R. L.	0895149933	Centro			[Assinatura]
Sidnei Rosseton	00198249-30	R. Augusto Costa, S. J. 108			[Assinatura]
IRINEU SECCHI	864897	R. Duvidal Cruz			[Assinatura]
Valmir Campos	191996	São M. Vitor 413			[Assinatura]
Georges R. Santos	3.725.279	São Vitor	PMF	georges.santos@fraiburgo.sc.gov.br	[Assinatura]
SANDRIVAL FERREIRA	5719224928	AV. LOANIS BORGES, 220	MACEI	sandrivalf@kates.com.br	[Assinatura]
LUIZ FERNANDO STUHL	0075109988	Rua Businex	CIMCATARINA	LUIZ.FERNANDES@CIMCATARINA.SC.GOV.BR	[Assinatura]
André Luiz de Jesus	3.589.111	Rua Pêlores	PMF	andrea@fraiburgo.sc.gov.br	[Assinatura]
Francoise Virginia Casiro	076923445	União Triunfo, 405	CIMCATARINA	francoise@uniao.com.br	[Assinatura]
Luiz Roberto de Jesus	0075109988	S. Municipal	PMF	luizroberto@fraiburgo.sc.gov.br	[Assinatura]
Allan R. do Silva	819786695401	Vila Satel	COMUN	allanrdo@fraiburgo.sc.gov.br	[Assinatura]

Fonte: CIMCATARINA (2018)

Figura 599 - Apresentação da 7ª Conferência



Fonte: CIMCATARINA (2018)



Figura 600 - Apresentação da 7ª Conferência



Fonte: CIMCATARINA (2018)

Figura 601 - Apresentação da 7ª Conferência



Fonte: CIMCATARINA (2018)



Figura 602 – Apresentação da 7ª Conferência



Fonte: CIMCATARINA (2018)

Figura 603 - Manifestação popular



Fonte: CIMCATARINA (2018)

Figura 604 – Manifestação Popular



Fonte: CIMCATARINA (2018)



Figura 605 – Apresentação da 7ª Conferência



Fonte: CIMCATARINA (2018)

Figura 606 - Manifestação popular



Fonte: CIMCATARINA (2018)

Figura 607 – Manifestação Popular



Fonte: CIMCATARINA (2018)

Figura 608 - Slide 1 - Conferência 07



Fonte: CIMCATARINA (2018)

Figura 609 - Slide 2 - Conferência 07



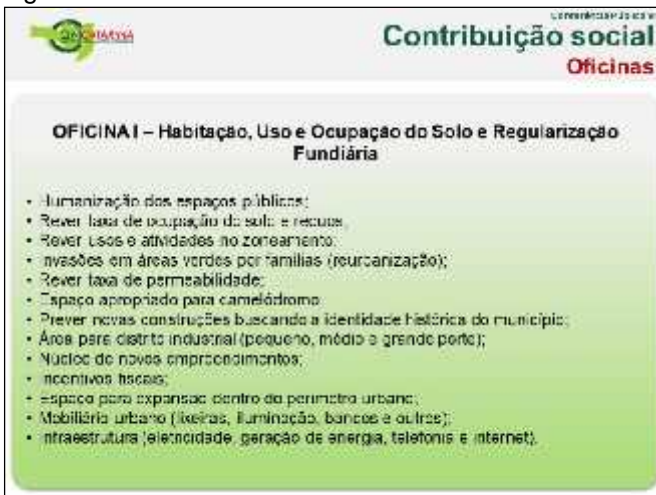
Fonte: CIMCATARINA (2018)

Figura 610 - Slide 3 - Conferência 07



Fonte: CIMCATARINA (2018)

Figura 614 - Slide 7 - Conferência 07



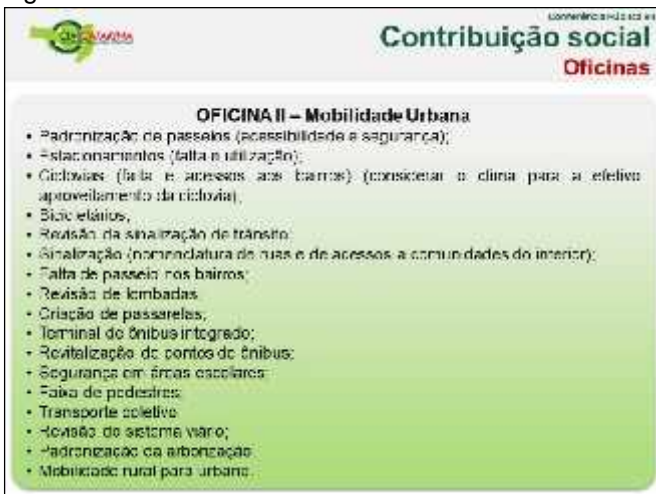
Contribuição social
Oficinas

OFICINA I – Habitação, Uso e Ocupação do Solo e Regularização Fundiária

- Humanização dos espaços públicos;
- Rever taxa de ocupação do solo e recusas;
- Rever usos e atividades no zoneamento;
- Investições em áreas verdes por famílias (reurbanização);
- Rever taxa de permeabilidade;
- Espaço apropriado para camelô-tromo;
- Prever novas construções buscando a identidade histórica do município;
- Área para distrito industrial (pequeno, médio e grande porte);
- Núcleo de novos empreendimentos;
- Incentivos fiscais;
- Espaço para expansão dentro do perímetro urbano;
- Mobilidade urbana (lixeiras, iluminação, bancos e outros);
- Infraestrutura (eletricidade, geração de energia, telefonia e internet).

Fonte: CIMCATARINA (2018)

Figura 615 - Slide 8 - Conferência 07



Contribuição social
Oficinas

OFICINA II – Mobilidade Urbana

- Padronização de passeios (acessibilidade e segurança);
- Estacionamentos (falta e utilização);
- Cicloviária (falta e acessos aos bairros) (conscientizar o clima para a efetivo aproveitamento da cicloviária);
- Bicicelários;
- Revisão da sinalização de trânsito;
- Sinalização (nomenclatura de ruas e de acessos a comunidades do interior);
- Falta de passeio nos bairros;
- Revisão de lombadas;
- Criação de passarelas;
- Terminal de ônibus integrado;
- Revitalização de pontos de ônibus;
- Segurança em áreas escolares;
- Falta de pedestres;
- Transporte coletivo;
- Revisão do sistema viário;
- Padronização da arborização;
- Mobilidade rural para urbana;

Fonte: CIMCATARINA (2018)

Figura 616 - Slide 9 - Conferência 07



Contribuição social
Oficinas

OFICINA III – Patrimônio Histórico, Cultural, Lazer e Turismo

- Educação cultural;
- Potencial turístico (lago, centro, edificações simbólicas e identidade da maça);
- Identidade Cultural;
- Patrimônio paisagístico, cultural e artístico;
- Resgate cultural: construções e tradições;
- Criação de roteiros turísticos;
- Criação de órgão responsável pelo patrimônio.

OFICINA IV – Meio Ambiente e Saneamento Básico

- Tratamento de esgoto;
- Destino de resíduos de construção civil, móveis e lixo eletrônico;
- Lixarias;
- Limpeza urbana;
- Energias renováveis;
- Jato de sistema;
- Programa de zoonoses;
- Arborização;
- Áreas de lazer.

Fonte: CIMCATARINA (2018)



Figura 617 - Slide 10 - Conferência 07



Fonte: CIMCATARINA (2018)

Figura 618 - Slide 11- Conferência 07



Aspectos Gerais e Históricos	
Localização – Mesorregião IBGE	Oeste Catarinense
Associação de Municípios	AMARP – Associação dos Municípios do Alto Vale do Rio do Peixe
Agência de Desenvolvimento Regional de SC	ADR – Valeira
Área Territorial – 2016 (km²)	517,1
Distância da Capital (km)	317
Altitude Média (m)	1.048
População – 2010	34.553
Densidade demográfica – 2010 (hab/km²)	63,15
Data de Fundação	29 de dezembro de 1961
Principais atividades econômicas	Produção de lavouras permanentes, fabricação de papel e celulose e fabricação de produtos de carne
Colonização	Italiana e alemã

Fonte: CIMCATARINA (2018)

Figura 619 - Slide 12 - Conferência 07



Situação do domicílio	Ano						
	1870	1900	1950	1990	2000	2007	2010
Urbana	3.755	9.069	19.665	24.458	27.623	30.023	30.251
Rural	8.393	6.022	6.964	6.751	6.325	4.789	4.262
Total	12.148	15.091	26.649	31.209	33.948	34.812	34.553

Fonte: IBGE, 2010

29% urbana em 1870

80% urbana 20% rural

82% urbana 18% rural

Fonte: CIMCATARINA (2018)



Figura 620 - Slide 13 - Conferência 07



Fonte: CIMCATARINA (2018)

Figura 621 - Slide 14 - Conferência 07



Fonte: CIMCATARINA (2018)

Figura 622 - Slide 15 - Conferência 07



Fonte: CIMCATARINA (2018)



Figura 623 - Slide 16 - Conferência 07



Fonte: CIMCATARINA (2018)

Figura 624 - Slide 17 - Conferência 07



Fonte: CIMCATARINA (2018)

Figura 625 - Slide 18 - Conferência 07



Fonte: CIMCATARINA (2018)



Figura 626 - Slide 19 - Conferência 07

Diagnóstico do Bairro

Leitura Técnica

<p>Observações Gerais</p> <ul style="list-style-type: none"> 1. A área é ocupada por loteamentos de 1950 e 1960. 2. Há uma grande área de terra não edificada. 3. A área é ocupada por loteamentos de 1950 e 1960. 4. Há uma grande área de terra não edificada. 5. A área é ocupada por loteamentos de 1950 e 1960. 6. Há uma grande área de terra não edificada. 	<p>Observações Específicas</p> <ul style="list-style-type: none"> 1. Há uma grande área de terra não edificada. 2. A área é ocupada por loteamentos de 1950 e 1960. 3. Há uma grande área de terra não edificada. 4. A área é ocupada por loteamentos de 1950 e 1960. 5. Há uma grande área de terra não edificada. 6. A área é ocupada por loteamentos de 1950 e 1960.
<p>Observações de Detalhe</p> <ul style="list-style-type: none"> 1. Há uma grande área de terra não edificada. 2. A área é ocupada por loteamentos de 1950 e 1960. 3. Há uma grande área de terra não edificada. 4. A área é ocupada por loteamentos de 1950 e 1960. 5. Há uma grande área de terra não edificada. 6. A área é ocupada por loteamentos de 1950 e 1960. 	<p>Observações de Detalhe</p> <ul style="list-style-type: none"> 1. Há uma grande área de terra não edificada. 2. A área é ocupada por loteamentos de 1950 e 1960. 3. Há uma grande área de terra não edificada. 4. A área é ocupada por loteamentos de 1950 e 1960. 5. Há uma grande área de terra não edificada. 6. A área é ocupada por loteamentos de 1950 e 1960.

Fonte: CIMCATARINA (2018)

Figura 627 - Slide 20 Conferência 07



Fonte: CIMCATARINA (2018)

Figura 628 - Slide 21 - Conferência 07

Parque Central

A ideia do PARQUE CENTRAL é proporcionar bem estar de seus usuários, criando opções de LAZER que abrangem áreas de contemplação, áreas de contemplação e ÁREAS ESPORTIVAS.

Seu objetivo é, também, promover a EDUCAÇÃO AMBIENTAL da população, aproximando-a da NATUREZA, através de informação e de conscientização de sua preservação.

Além disso, o projeto busca incentivar a valorização da ÁREA MUNDI ARIUM e LÔTICA local, contribuindo para um atrativo para o TURISMO em conjunto com a revitalização de áreas centrais do município.

Fonte: CIMCATARINA (2018)



Figura 629 - Slide 22 - Conferência 07



Fonte: CIMCATARINA (2018)

Figura 630 - Slide 23 - Conferência 07



Fonte: CIMCATARINA (2018)

Figura 631 - Slide 24 - Conferência 07



Fonte: CIMCATARINA (2018)



Figura 632 - Slide 25 - Conferência 07

Fonte: CIMCATARINA (2018)

Figura 633 - Slide 26 - Conferência 07

Fonte: CIMCATARINA (2018)

Figura 634 - Slide 27 - Conferência 07

Fonte: CIMCATARINA (2018)



Figura 635 - Slide 28 - Conferência 07



Zoneamento

TABELA DE ZONEAMENTO DE 2018

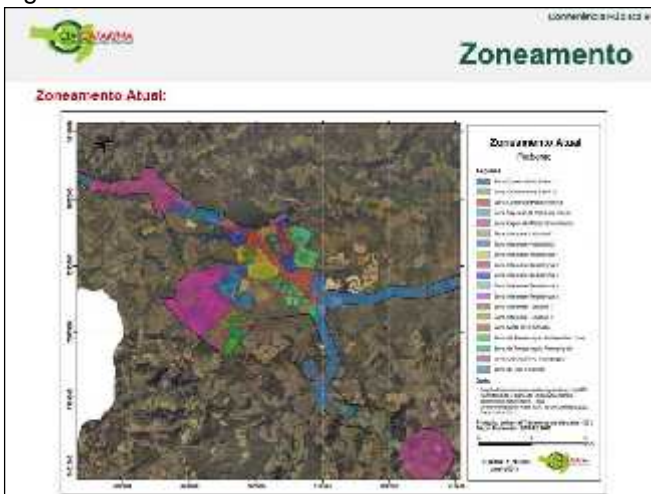
NOME ZONA	CÓDIGO	TIPO	DESCRIÇÃO	ÁREA (ha)	Nº DE LOTES	Nº DE UNIDADES HABITACIONAIS	Nº DE UNIDADES COMERCIAIS	Nº DE UNIDADES INDUSTRIAIS	Nº DE UNIDADES DE SERVIÇOS
Zona de Interesse Turístico I <td>ZIT-1 <td>Urbana</td> <td>Área de interesse turístico, com características especiais de paisagem, visando a preservação do patrimônio histórico, cultural e ambiental, e a promoção do turismo sustentável.</td> <td>1.200,00</td> <td>1.200</td> <td>1.200</td> <td>0</td> <td>0</td> <td>0</td> </td>	ZIT-1 <td>Urbana</td> <td>Área de interesse turístico, com características especiais de paisagem, visando a preservação do patrimônio histórico, cultural e ambiental, e a promoção do turismo sustentável.</td> <td>1.200,00</td> <td>1.200</td> <td>1.200</td> <td>0</td> <td>0</td> <td>0</td>	Urbana	Área de interesse turístico, com características especiais de paisagem, visando a preservação do patrimônio histórico, cultural e ambiental, e a promoção do turismo sustentável.	1.200,00	1.200	1.200	0	0	0
Zona de Interesse Turístico II <td>ZIT-2 <td>Urbana</td> <td>Área de interesse turístico, com características especiais de paisagem, visando a preservação do patrimônio histórico, cultural e ambiental, e a promoção do turismo sustentável.</td> <td>1.200,00</td> <td>1.200</td> <td>1.200</td> <td>0</td> <td>0</td> <td>0</td> </td>	ZIT-2 <td>Urbana</td> <td>Área de interesse turístico, com características especiais de paisagem, visando a preservação do patrimônio histórico, cultural e ambiental, e a promoção do turismo sustentável.</td> <td>1.200,00</td> <td>1.200</td> <td>1.200</td> <td>0</td> <td>0</td> <td>0</td>	Urbana	Área de interesse turístico, com características especiais de paisagem, visando a preservação do patrimônio histórico, cultural e ambiental, e a promoção do turismo sustentável.	1.200,00	1.200	1.200	0	0	0
Zona de Interesse Turístico III <td>ZIT-3 <td>Urbana</td> <td>Área de interesse turístico, com características especiais de paisagem, visando a preservação do patrimônio histórico, cultural e ambiental, e a promoção do turismo sustentável.</td> <td>1.200,00</td> <td>1.200</td> <td>1.200</td> <td>0</td> <td>0</td> <td>0</td> </td>	ZIT-3 <td>Urbana</td> <td>Área de interesse turístico, com características especiais de paisagem, visando a preservação do patrimônio histórico, cultural e ambiental, e a promoção do turismo sustentável.</td> <td>1.200,00</td> <td>1.200</td> <td>1.200</td> <td>0</td> <td>0</td> <td>0</td>	Urbana	Área de interesse turístico, com características especiais de paisagem, visando a preservação do patrimônio histórico, cultural e ambiental, e a promoção do turismo sustentável.	1.200,00	1.200	1.200	0	0	0
Zona de Interesse Turístico IV <td>ZIT-4 <td>Urbana</td> <td>Área de interesse turístico, com características especiais de paisagem, visando a preservação do patrimônio histórico, cultural e ambiental, e a promoção do turismo sustentável.</td> <td>1.200,00</td> <td>1.200</td> <td>1.200</td> <td>0</td> <td>0</td> <td>0</td> </td>	ZIT-4 <td>Urbana</td> <td>Área de interesse turístico, com características especiais de paisagem, visando a preservação do patrimônio histórico, cultural e ambiental, e a promoção do turismo sustentável.</td> <td>1.200,00</td> <td>1.200</td> <td>1.200</td> <td>0</td> <td>0</td> <td>0</td>	Urbana	Área de interesse turístico, com características especiais de paisagem, visando a preservação do patrimônio histórico, cultural e ambiental, e a promoção do turismo sustentável.	1.200,00	1.200	1.200	0	0	0
Zona de Interesse Turístico V <td>ZIT-5 <td>Urbana</td> <td>Área de interesse turístico, com características especiais de paisagem, visando a preservação do patrimônio histórico, cultural e ambiental, e a promoção do turismo sustentável.</td> <td>1.200,00</td> <td>1.200</td> <td>1.200</td> <td>0</td> <td>0</td> <td>0</td> </td>	ZIT-5 <td>Urbana</td> <td>Área de interesse turístico, com características especiais de paisagem, visando a preservação do patrimônio histórico, cultural e ambiental, e a promoção do turismo sustentável.</td> <td>1.200,00</td> <td>1.200</td> <td>1.200</td> <td>0</td> <td>0</td> <td>0</td>	Urbana	Área de interesse turístico, com características especiais de paisagem, visando a preservação do patrimônio histórico, cultural e ambiental, e a promoção do turismo sustentável.	1.200,00	1.200	1.200	0	0	0
Zona de Interesse Turístico VI <td>ZIT-6 <td>Urbana</td> <td>Área de interesse turístico, com características especiais de paisagem, visando a preservação do patrimônio histórico, cultural e ambiental, e a promoção do turismo sustentável.</td> <td>1.200,00</td> <td>1.200</td> <td>1.200</td> <td>0</td> <td>0</td> <td>0</td> </td>	ZIT-6 <td>Urbana</td> <td>Área de interesse turístico, com características especiais de paisagem, visando a preservação do patrimônio histórico, cultural e ambiental, e a promoção do turismo sustentável.</td> <td>1.200,00</td> <td>1.200</td> <td>1.200</td> <td>0</td> <td>0</td> <td>0</td>	Urbana	Área de interesse turístico, com características especiais de paisagem, visando a preservação do patrimônio histórico, cultural e ambiental, e a promoção do turismo sustentável.	1.200,00	1.200	1.200	0	0	0
Zona de Interesse Turístico VII <td>ZIT-7 <td>Urbana</td> <td>Área de interesse turístico, com características especiais de paisagem, visando a preservação do patrimônio histórico, cultural e ambiental, e a promoção do turismo sustentável.</td> <td>1.200,00</td> <td>1.200</td> <td>1.200</td> <td>0</td> <td>0</td> <td>0</td> </td>	ZIT-7 <td>Urbana</td> <td>Área de interesse turístico, com características especiais de paisagem, visando a preservação do patrimônio histórico, cultural e ambiental, e a promoção do turismo sustentável.</td> <td>1.200,00</td> <td>1.200</td> <td>1.200</td> <td>0</td> <td>0</td> <td>0</td>	Urbana	Área de interesse turístico, com características especiais de paisagem, visando a preservação do patrimônio histórico, cultural e ambiental, e a promoção do turismo sustentável.	1.200,00	1.200	1.200	0	0	0
Zona de Interesse Turístico VIII <td>ZIT-8 <td>Urbana</td> <td>Área de interesse turístico, com características especiais de paisagem, visando a preservação do patrimônio histórico, cultural e ambiental, e a promoção do turismo sustentável.</td> <td>1.200,00</td> <td>1.200</td> <td>1.200</td> <td>0</td> <td>0</td> <td>0</td> </td>	ZIT-8 <td>Urbana</td> <td>Área de interesse turístico, com características especiais de paisagem, visando a preservação do patrimônio histórico, cultural e ambiental, e a promoção do turismo sustentável.</td> <td>1.200,00</td> <td>1.200</td> <td>1.200</td> <td>0</td> <td>0</td> <td>0</td>	Urbana	Área de interesse turístico, com características especiais de paisagem, visando a preservação do patrimônio histórico, cultural e ambiental, e a promoção do turismo sustentável.	1.200,00	1.200	1.200	0	0	0
Zona de Interesse Turístico IX <td>ZIT-9 <td>Urbana</td> <td>Área de interesse turístico, com características especiais de paisagem, visando a preservação do patrimônio histórico, cultural e ambiental, e a promoção do turismo sustentável.</td> <td>1.200,00</td> <td>1.200</td> <td>1.200</td> <td>0</td> <td>0</td> <td>0</td> </td>	ZIT-9 <td>Urbana</td> <td>Área de interesse turístico, com características especiais de paisagem, visando a preservação do patrimônio histórico, cultural e ambiental, e a promoção do turismo sustentável.</td> <td>1.200,00</td> <td>1.200</td> <td>1.200</td> <td>0</td> <td>0</td> <td>0</td>	Urbana	Área de interesse turístico, com características especiais de paisagem, visando a preservação do patrimônio histórico, cultural e ambiental, e a promoção do turismo sustentável.	1.200,00	1.200	1.200	0	0	0
Zona de Interesse Turístico X <td>ZIT-10 <td>Urbana</td> <td>Área de interesse turístico, com características especiais de paisagem, visando a preservação do patrimônio histórico, cultural e ambiental, e a promoção do turismo sustentável.</td> <td>1.200,00</td> <td>1.200</td> <td>1.200</td> <td>0</td> <td>0</td> <td>0</td> </td>	ZIT-10 <td>Urbana</td> <td>Área de interesse turístico, com características especiais de paisagem, visando a preservação do patrimônio histórico, cultural e ambiental, e a promoção do turismo sustentável.</td> <td>1.200,00</td> <td>1.200</td> <td>1.200</td> <td>0</td> <td>0</td> <td>0</td>	Urbana	Área de interesse turístico, com características especiais de paisagem, visando a preservação do patrimônio histórico, cultural e ambiental, e a promoção do turismo sustentável.	1.200,00	1.200	1.200	0	0	0

LEGENDA

- Zona de Interesse Turístico I
- Zona de Interesse Turístico II
- Zona de Interesse Turístico III
- Zona de Interesse Turístico IV
- Zona de Interesse Turístico V
- Zona de Interesse Turístico VI
- Zona de Interesse Turístico VII
- Zona de Interesse Turístico VIII
- Zona de Interesse Turístico IX
- Zona de Interesse Turístico X

Fonte: CIMCATARINA (2018)

Figura 636 - Slide 29 - Conferência 07



Fonte: CIMCATARINA (2018)

Figura 637 - Slide 30 - Conferência 07



Fonte: CIMCATARINA (2018)



Figura 638 - Slide 31 - Conferência 07



Proposta Plano Diretor

- Revisão dos parâmetros urbanísticos instituídos no Plano Diretor atual:
 - Taxa de Permeabilidade;
 - Taxa de Ocupação;
 - Uso e Ocupação do solo;
 - Índices de Aproveitamento;
 - Zonamento;
- Incluir alguns dos instrumentos urbanísticos utilizados para a implementação das especificações, como:
 - Reservação Fundiária;
 - Exatidão Imposta de Vizinhança;
 - Estudo e Impacto Ambiental;
 - Termo de outorga;
- Proposta de utilização da taxa de CNAE para aprovação de projetos;
- Utilizar o zoneamento de usos como taxa de CNAE;
- Através do zoneamento, estabelecer orientações estratégicas para:
 - Propor um espaço apropriado para camélotagem;
 - Áreas para áreas industriais (pequena, média e grande porte);
 - Áreas de lazer;
 - Espaço para expansão dentro do perímetro urbano;
 - Reservar as zonas de estabelecimentos na área de fração municipal;
 - Elaborar o Mapa de Orientações e diretrizes;

Fonte: CIMCATARINA (2018)

Figura 639 - Slide 32 - Conferência 07



Proposta Plano Diretor

- Através de Programas de ações de:
 - Patronização e incentivo à construção em coletivos e áreas públicas;
 - Incentivo à criação de Programas de construção;
 - Incentivos fiscais;
 - Patronização de Mobilidade urbana (ciclismo, bancos, etc.);
 - Adequação das passagens públicas conforme normas técnicas de acessibilidade;
 - Ações para educação cultural;
 - Incentivo à implantação de novas tecnologias, como aplicativos e outros;
- Através de Programas de Fomento:
 - Prover incentivos para as novas construções que busquem a utilização histórica do município;
 - Potencializar o turismo no município (saga, centro, edificações simbólicas e identificação da matriz);
 - Criação de rotas turísticas;
 - Criação de órgão responsável pelo patrimônio paisagístico, cultural e artístico;
 - Manter e promover a cultura do município;

Fonte: CIMCATARINA (2018)

Figura 640 - Slide 33 - Conferência 07



Proposta de Mobilidade Urbana

- A lei contemplará medidas, ações prioritárias e outras com o intuito de:
 - Facilitar o deslocamento das pessoas;
 - Estabelecer regras de transportes coletivos e individuais, com suas respectivas prioridades;
 - Estabelecer a hierarquia e tipologia viária;
 - Estudo sobre o Terminal de Ônibus Integrado;
 - Revitalização de pontos de ônibus;
 - Buscar a viabilização do acesso para todos, em zonas rurais e urbanas;
- Através de Programas de ações:
 - Buscar incentivos para a melhoria do Transporte coletivo;
 - Adequação das passagens públicas conforme normas técnicas de acessibilidade;
 - Propor implantação de cicloviárias;
 - Ações para a conscientização da população sobre as prioridades e objetivos da mobilidade urbana sustentável;

Fonte: CIMCATARINA (2018)



Figura 644 - Slide 37 - Conferência 07



Fonte: CIMCATARINA (2018)



Figura 645 - Contribuição escrita

FICHA DE INSCRIÇÃO

Nº

Instruções Gerais

I. O uso da palavra será por ordem de inscrição, para aqueles que optarem por exposição oral ou leitura pela mesa. II. Cada participante terá o prazo de 02 (dois) minutos para a manifestação; III. Os esclarecimentos e/ou respostas, quando solicitados, deverão ter duração máxima de 02 (dois) minutos; IV. O participante inscrito não poderá ceder o seu tempo para somar, ou mesmo, transferi-lo para outra pessoa; V. Somente será permitida a repetição do uso da palavra, após o esgotamento da lista de inscrições, desde que haja tempo hábil, de acordo com o expresso no item 13. VI. Manifestações ofensivas, personalizadas ou que desvirtuem do escopo da Conferência Pública Regional serão cerceadas e o inscrito perderá o direito à fala.

Identificação

Nome: Roberto Manoel de CPF: 099.524.759/33

Endereço: _____

Fone: 49 33262631 E-mail: _____

Residente no Município: Sim Não

Entidade que representa: (Se houver) _____

Indicação do dispositivo da Minuta do Anteprojeto de Lei a que se refere a sugestão: (número do artigo, anexo, mapa, outros) _____

Tipo de proposta:

Esclarecimento Alteração Inclusão Exclusão

Texto da proposta:

Inclusão do estacionamento noturno


Justificativa da proposta:

Devido a falta de estacionamento nos lugares centrais em horários de comércio

Indicação de anexação de documentos: (se for o caso) _____

A participação será:

Oral Lida pela mesa Somente entrega da escrita de proposta



Fonte: CIMCATARINA (2018)



Figura 646 - Contribuição escrita

FICHA DE INSCRIÇÃO N°

Instruções Gerais
 I. O uso da palavra será por ordem de inscrição, para aqueles que optarem por exposição oral ou leitura pela mesa. II. Cada participante terá o prazo de 02 (dois) minutos para a manifestação; III. Os esclarecimentos e/ou respostas, quando solicitados, deverão ter duração máxima de 02 (dois) minutos. IV. O participante inscrito não poderá ceder o seu tempo para somar, ou mesmo, transferi-lo para outra pessoa; V. Somente será permitida a repetição do uso da palavra, após o esgotamento da lista de inscrições, desde que haja tempo hábil, de acordo com o exposto no item 1.3. VI. Manifestações ofensivas, personalizadas ou que desvirtuem do espaço da Conferência Pública Regional serão ocoezas e o inscrito perderá o direito à fala.

Identificação
 Nome: MARCELLO ZANU CPF: 056846-208-22
 Endereço: RUA 13 DE JANEIRO 153
 Fone: (49) 99941-9198 E-mail: MZSOM@hotmail.com
 Residente no Município: Sim Não

Entidade que representa: (Se houver)

Indicação do dispositivo da Minuta do Anteprojeto de Lei a que se refere a sugestão:
 (número do artigo, anexo, mapa, outros)


Tipo de proposta:
 Esclarecimento Alteração inclusão Exclusão

Texto da proposta:
criar estacionamento rotatório no
centro da cidade com período grátis
de 30 minutos a 1 hora, após cobrança
de valor

Justificativa da proposta:
retirar os veículos que ficam o dia
todo estacionado na frente das lojas
principalmente dos funcionários

Indicação de anexação de documentos: (se for o caso)

A participação será:
 Oral Lida pela mesa Somente entrega da escrita de proposta



Fonte: CIMCATARINA (2018)



Figura 647 - Contribuição escrita

FICHA DE INSCRIÇÃO

N°

Instruções Gerais

I. O uso da palavra será por ordem de inscrição, para aqueles que optarem por exposição oral ou leitura pela mesa. II. Cada participante terá o prazo de 02 (dois) minutos para a manifestação; III. Os esclarecimentos e/ou respostas, quando solicitados, deverão ter duração máxima de 02 (dois) minutos. IV. O participante inscrito não poderá ceder o seu tempo para somar, ou mesmo, transferi-lo para outra pessoa; V. Somente será permitida a repetição do uso da palavra, após o esgotamento da lista de inscrições, desde que haja tempo hábil, de acordo com o expresso no item 13. VI. Manifestações ofensivas, personalizadas ou que desvirtuem do escopo da Conferência Pública Regional serão cerceadas e o inscrito perderá o direito à fala.

Identificação

Nome: Alcides A. Moraes CPF: 482.777.259-53
 Endereço: R. E. Sidão Simonetti
 Fone: () 99983.6086 E-mail: _____
 Residente no Município: Sim Não

Entidade que representa: (Se houver)
Núcleo Setor Imobiliário

Indicação do dispositivo da Minuta do Anteprojeto de Lei a que se refere a sugestão:
 (número do artigo, anexo, mapa, outros)


Tipo de proposta:
 Esclarecimento Alteração Inclusão Exclusão

Texto da proposta:
- DETERMINAR ZONAMENTO RUA QUARÉ
DE CAXIAS, HOJE PODE CONSTRUIR SOMENTE
50%
- REGULAMENTAÇÃO LEI DO UBER E OUTRAS

Justificativa da proposta:

Indicação de anexação de documentos: (se for o caso)

A participação será:
 Oral Lida pela mesa Somente entrega da escrita de proposta



Fonte: CIMCATARINA (2018)



Figura 648 - Contribuição escrita

FICHA DE INSCRIÇÃO

Nº

Instruções Gerais

I. O uso da palavra será por ordem de inscrição, para aqueles que optarem por exposição oral ou leitura pela mesa. II. Cada participante terá o prazo de 02 (dois) minutos para a manifestação. III. Os esclarecimentos e/ou respostas, quando solicitados, deverão ter duração máxima de 02 (dois) minutos. IV. O participante inscrito não poderá ceder o seu tempo para falar, ou mesmo, transferi-lo para outra pessoa. V. Somente será permitida a repetição do uso da palavra, após o esgotamento da lista de inscrições, desde que haja tempo hábil, de acordo com o exposto no item 13. VI. Manifestações ofensivas, personalizadas ou que desvirtuem do escopo da Conferência Pública Regional serão cerceadas e o inscrito perderá o direito à fala.

Identificação

Nome: Wilson Sideroni CPF: 358.059.379-53
 Endereço: Rua Antônio Kersch 218
 Fone: (47) 35971-5066 E-mail: Wilson.Sideroni@unifred.br
 Residente no Município: Sim Não

Entidade que representa: (Se houver)
CDU

Indicação do dispositivo da Minuta do Anteprojeto de Lei a que se refere a sugestão:
(número do artigo, anexo, mapa, outros)


Tipo de proposta:
 Esclarecimento Alteração Inclusão Exclusão

Texto da proposta:
Intensificar o funcionamento das unidades estabelecidas de serviços laboratoriais.

Justificativa da proposta:
Entretanto o tempo

Indicação de anexação de documentos: (se for o caso)

A participação será:
 Oral Lida pela mesa Somente entrega da escrita de proposta



Fonte: CIMCATARINA (2018)



Figura 649 - Contribuições sobre o tema Patrimônio Histórico, Cultural, Lazer e Turístico



Fonte: CIMCATARINA (2018)

Tabela 3 Resumo das contribuições

PATRIMÔNIO HISTÓRICO, CULTURAL, LAZER E TURÍSTICO
INCENTIVAR A CONSTRUÇÃO COM IDENTIDADE ARQUITETÔNICA
USO COMERCIAL E PRIVADO DA ILHA NO LAGO DAS ARAUCÁRIAS
REFORMAR E MANTER A PASSARELA (ESCADARIA) ENTRE O JARDIM DAS HORTÊSIAS E O LAGO
USO TURÍSTICO E COMERCIAL DO LAGO
CONSTRUIR UMA MINI "CIDADE SANTA" - RÉPLICA DO TAGUARUÇU ANTIGO
CONSTRUIR AUDITÓRIOS JUNTO AO CENTRO DE EVENTOS
TURISMO ECOLÓGICO, AVENTURA E RELIGIOSO NO BOSQUE RENÉ FREY.
INCENTIVAR ALGUM EMPREENDEDOR A SE EXPLORAR ESPORTES AQUÁTICOS NO LAGO

Fonte: CIMCATARINA (2018)



Figura 650 - Contribuições sobre o tema Habitação, uso e ocupação do solo



Fonte: CIMCATARINA (2018)

Tabela 4 Resumo das contribuições

HABITAÇÃO, USO E OCUPAÇÃO DO SOLO E REGULARIZAÇÃO FUNDIÁRIA
LIMITAÇÃO DA ALTURA DOS MÓVEIS AO REDOR DO LAGO
DIMINUIR TAMANHO DOS LOTES URBANOS
REVISÃO DA TAXA DE OCUPAÇÃO DOS LOTES
OBRIGAÇÃO PERCENTUAL DE UNIDADES DE HABITAÇÃO POR LOTE

Fonte: CIMCATARINA (2018)



Figura 651 - Contribuições sobre o tema Meio ambiente e saneamento básico



Fonte: CIMCATARINA (2018)

Tabela 5 Resumo das contribuições

MEIO AMBIENTE E SANEAMENTO BÁSICO
USINAS DE TRATAMENTO DE ESGOTO DO LAGO
PROJETOS DE EDUCAÇÃO AMBIENTAL
TRATAMENTO DE ÁGUA E LIMPEZA DO LAGO
CRIAÇÃO DE DECK ATRÁS DA SECRETARIA DE EDUCAÇÃO - RUA ARNOLDO FREY
TRATAMENTO DE ESGOTO PÚBLICO
AMPLIAR CÂMERAS DE SEGURANÇAS
DEFINIR ESPÉCIES VEGETAIS A SEREM PLANTADAS EM CADA REGIÃO
DISPONIBILIZAR MAQUINAS BOOB KATE PARA LIMPEZA DAS RUAS
ARBORIZAÇÃO PROXIMO AO SUPER VIZA.
ARBORIZAÇÃO E LIMPEZA DA RUA SÃO PAULO.

Fonte: CIMCATARINA (2018)



Figura 652 - Contribuições sobre o tema Mobilidade Urbana



Fonte: CIMCATARINA (2018)


Tabela 6 Resumo das contribuições

MOBILIDADE URBANA
ELIMINAÇÃO AS TARTARUGAS NA CHEGADA DE VIDEIRA - ANTES DA LOMBADA DO SÃO SEBSTIÃO
CICLOVIA DO CENTRO AO SANTUÁRIO
CRIAR UM PONTO DE ESPERA PROXIMO AO POSTO MAÇÃ - NA SAÍDA DA CIDADE
MELHORAR A PAVIMENTAÇÃO NO BAIRRO SANTA MÔNICA
ESTACIONAMENTO ROTATIVO
CICLOVIAS DE TODOS OS BAIRROS AO CENTRO DA CIDADE
CRIAR UMA TERCEIRA FAIXA E CICLOVIA NA AV. AIRTON SENNA
SEGURANÇA DA CICLOVIA E REVITALIZAÇÃO
PROLONGAMENTO DA AV. ARNOLDO FREY
CRIAR BOLSÕES DE ESTACIONAMENTO DAS VIAS OTÁVIO MOREIRA, RUA MARLY E MADRE PAULINA
PROLONGAMENTO DA RUA DUQUE DE CAXIAS ATÉ A OSVALDO CRUZ
VER SOLUÇÕES BIG BOM
CRIAR TREVO PRÓXIMO A TROMBINI E POSTO MAÇÃ
CRIAR RÓTULA NA RUA NEREU RAMOS COM IRMÃOS RUDECK
SUBSTITUIR POR RÓTULA, O SEMÁFORO PRÓXIMO A TROMBINI
CRIAR BOLSÃO DE ESTACIONAMENTO ATRÁS DO BIG BOM
RÓTULO NA ESQUINA DA NEREU RAMOS COM RUA MARLY
MELHORIAS NA SC 355
MELHORIAS NA ILUMINAÇÃO NA FAIXA ELEVADA NA SC 355
RÓTULA NO TREVO DO POSTO TIO RUI
TREVO ALEMÃO NA RUA JUSCELINO KUBICHECK
ROTATIVO OU OUTRA SOLUÇÃO COMO INCENTIVO PARA OCUPAÇÃO DE TERRENOS BALDIOS
FAZER ESTUDO DE TRÁFEGO PARA MUDANÇAS DE SENTIDO DAS VIAS PADRE BIAGIO E NEREU RAMOS
MUDAR O TERMIAL PARA RUA LATERAL AO MACIEIRÃO OU OUTRO LUGAR
MELHORAR A PAVIMENTAÇÃO DAS RUAS PROXIMO AO IFC
CICLOVIA ENTRE OS BAIRROS PORTAL E NAÇÕES
CALÇADAS ACESSIVEIS
COLOCAR LOMBADAS NA AV. IDAMIR BOGONI
ROTÓRIA NO CRUZAMENTO DAS AVENIDAS PARANÁ E BRASIL

Fonte: CIMCATARINA (2018)



Figura 653 - Ata da Conferência 07 - Parte 1



www.cimcatarina.sc.gov.br E-mail: cimcatarina@cimcatarina.sc.gov.br
CRPJ: 12.075.748/0001-32 Fone: (49) 3346-1206
O Coletivo Inovando a Gestão Pública

ATA DA SÉTIMA CONFERÊNCIA PÚBLICA REGIONAL DA REVISÃO DO PLANO DIRETOR E ELABORAÇÃO DO PLANO DE MOBILIDADE URBANA DO MUNICÍPIO DE FRAIBURGO.

No dia sete do mês de junho do ano de dois mil e dezoito, às dezenove horas, no Centro Pastoral da Igreja Matriz, foi realizada a Sétima Conferência Pública Regional, contemplando o bairro Centro, para apresentação à comunidade, com objetivo de subsidiar uma leitura do município através da concepção e perspectiva da população, para debater, rever e analisar o conteúdo do Plano Diretor atual, contribuindo também para a elaboração do Plano de Mobilidade Urbana do Município de Fraiburgo. Contou com a participação da Prefeita Municipal, Sra. Claudete Gheller de Matias, com os membros do Grupo Técnico de Apoio – GTA, Grupo de Trabalho Municipal – GTM, do Colegiado de Representação Popular – CRP, e demais munícipes. Diretor Jurídico do CIMCATARINA, Sr. Luis Felipe Braga Kronbauer, iniciou a conferência dando boas-vindas aos participantes da Sétima Conferência Pública, justificando o seu atraso, assim como o atraso da Prefeita Municipal, Sra. Claudete que se encontrava em outro compromisso público com a Polícia Militar, de tal forma explica o que ocorrerá na noite em questão, falando que o maior foco é a participação das pessoas que moram e convivem pelo dia a dia no Centro da cidade; Fala do cronograma que inicialmente será feito a apresentação técnica, e diz que estará aberto ao público para fazer comentários por meio da ficha técnica entregue na entrada da conferência, ou posteriormente será aberto a palavra aos presentes; Enfatiza que depois desses momentos ainda será feita uma dinâmica com mapas para que as pessoas possam apontar no mapa por meio de anotações, quais são suas contribuições. Explica sobre como preencher a ficha técnica. Exemplifica o que é o plano diretor, qual sua função, e suas legalidades, assim como o plano de mobilidade urbana, e fala sobre todas as vantagens fazer a revisão dos dois planos ao mesmo tempo, já que um está ligado ao outro. Termina sua fala sobre a importância da participação, questionando se os comerciantes já pensaram que um passeio mais largo, pode aumentar mais o fluxo de pessoas na frente dos comércios, do que uma vaga de garagem, assim passa a palavra para Arquiteta e Urbanista do CIMCATARINA, Sra. Priscila Garcia De Souza, que inicia falando que foram criadas oficinas técnicas para participar trazendo ideias para que fossem criadas estratégias a curto, médio e longo prazo. Lembra que o plano Diretor cria as diretrizes a serem usadas na criação de novas leis municipais específicas. Cita as oficinas de Uso e Ocupação do Solo e Regularização Fundiária, aonde foi comentado uma série de contribuições de humanização dos espaços públicos, assim como humanização das vias de grande fluxo de pessoas, lembra as vantagens dessas contribuições para o comércio. E diz que esse é um dos objetivos da dinâmica que será feita ao fim da apresentação técnica, que será dividida nos temas: Habitação, Uso e Ocupação do Solo e Regularização Fundiária; Mobilidade Urbana; Patrimônio Histórico, Cultural, Lazer e Turismo; Meio Ambiente e Saneamento Básico. Argumenta sobre a mobilidade urbana, e que é necessário tratar desta, para planejar, vias, cicloviarias, revitalização de pontos de ônibus entre muitas outras coisas que devem ser feitas, quanto a educação cultural argumenta sobre turismo, pontos históricos e planejamentos para o município, fala que está sendo trabalhado em cima para levantar o máximo de informações. Traz dados do IBGE quanto ao aumento populacional, e de carros, fazendo assim um link com a importância de atualizar o plano. Levanta o controle de acidentes de trânsito no município, demonstrando-se os pontos mais críticos (focando na área central), subdivididos em forma de acidente. Apresenta o diagnóstico do bairro

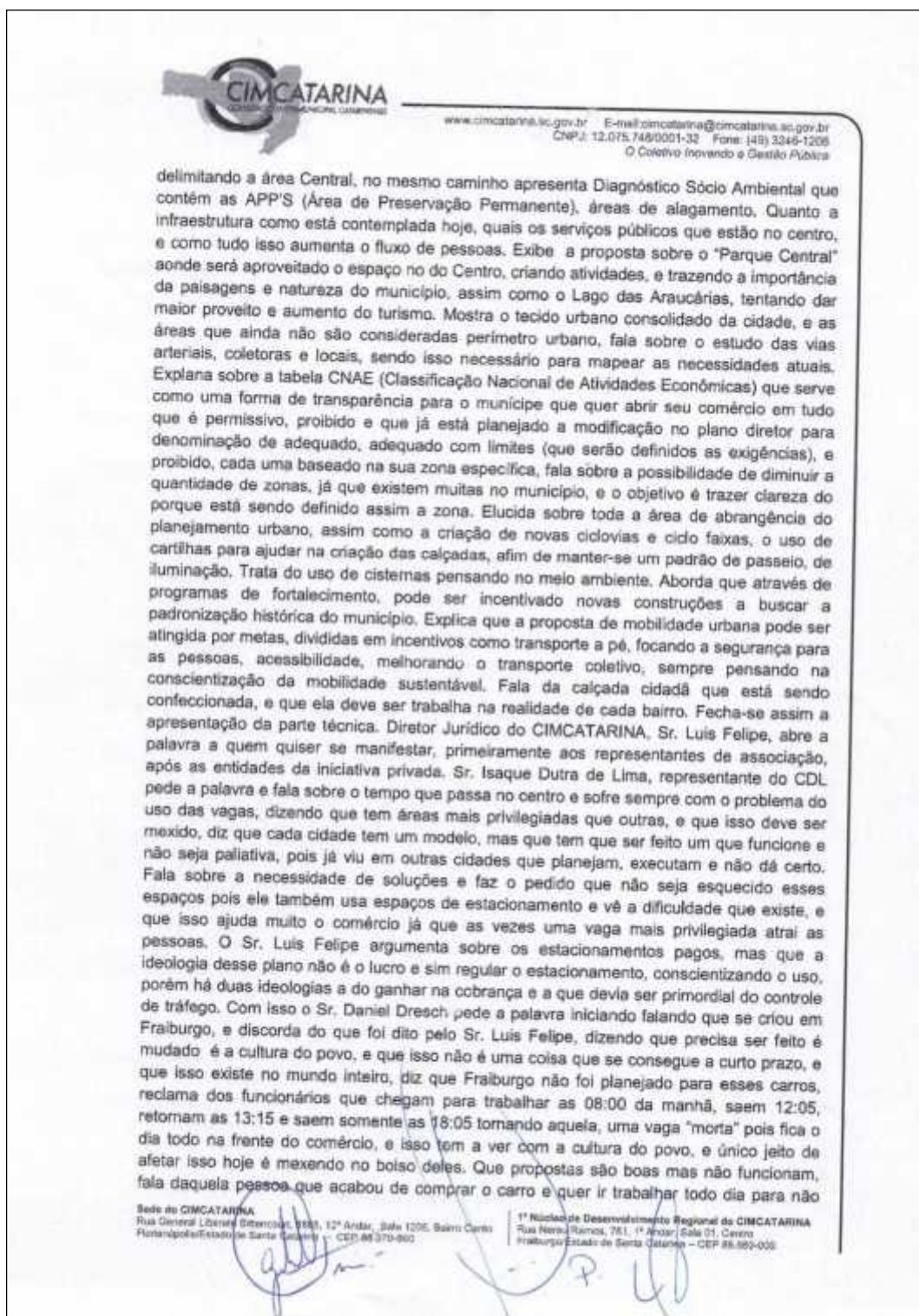
Sede do CIMCATARINA
Rua General Liberato Silveira, 1885, 12º Andar - Sala 0306, Bairro Centro
Município de Fraiburgo - Estado de Santa Catarina - CEP 88.070-900

1º Núcleo de Desenvolvimento Regional do CIMCATARINA
Rua Nery Ramos, 701, 1º Andar - Sala 01, Centro
Fraiburgo - Estado de Santa Catarina - CEP 88.580-000

Fonte: CIMCATARINA (2018)



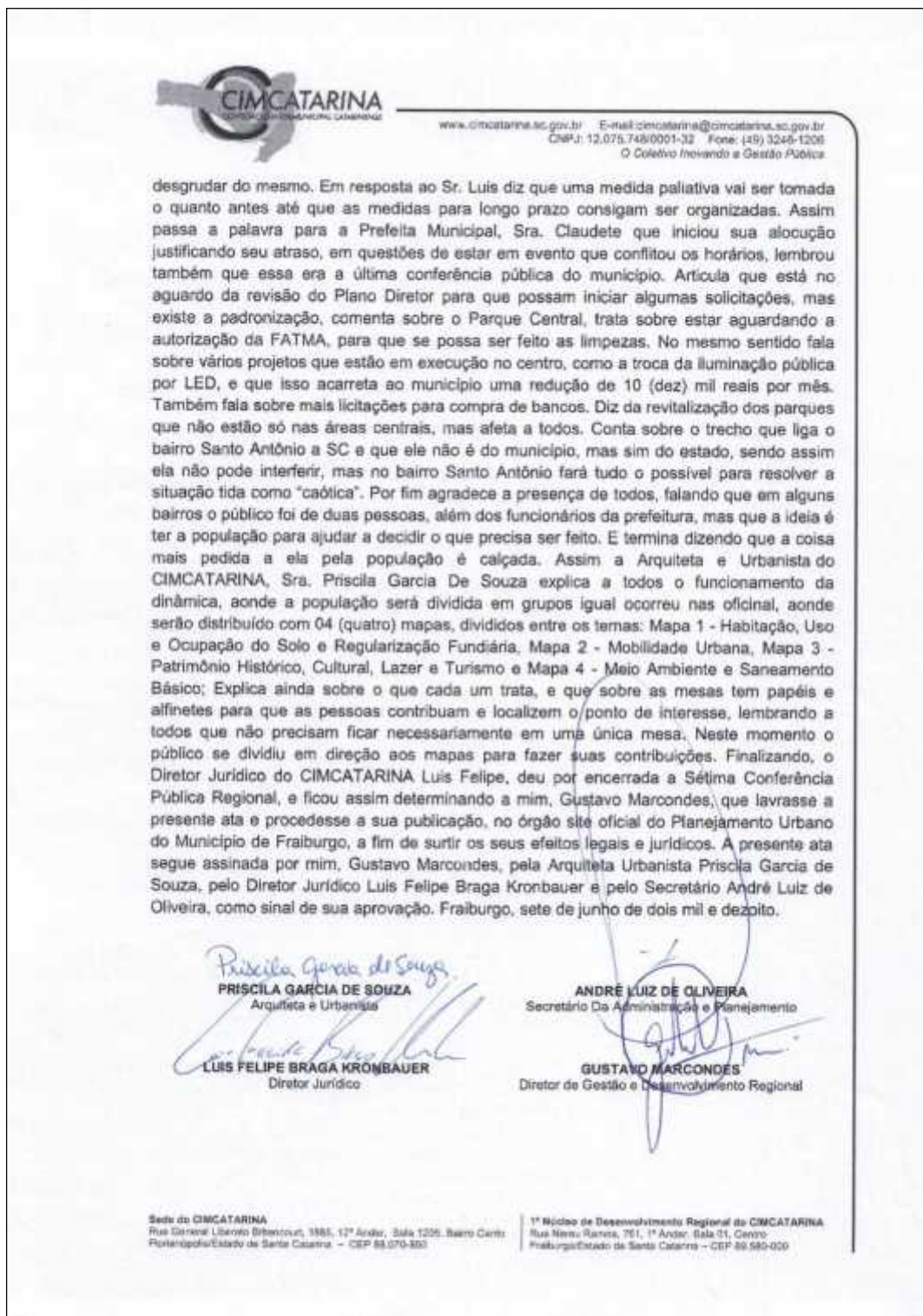
Figura 654 - Ata da Conferência 07 - Parte 02



Fonte: CIMCATARINA (2018)



Figura 655 - Ata da Conferência 07 - Parte 03



CIMCATARINA
CENTRO DE INVESTIMENTOS E GESTÃO PÚBLICA

www.cimcatarina.sc.gov.br E-mail: cimcatarina@cimcatarina.sc.gov.br
CNPJ: 12.075.748/0001-32 Fone: (48) 3246-1206
O Coletivo Inovando a Gestão Pública

desgrudar do mesmo. Em resposta ao Sr. Luis diz que uma medida paliativa vai ser tomada o quanto antes até que as medidas para longo prazo consigam ser organizadas. Assim passa a palavra para a Prefeita Municipal, Sra. Claudete que iniciou sua alocução justificando seu atraso, em questões de estar em evento que conflitou os horários, lembrou também que essa era a última conferência pública do município. Articula que está no aguardo da revisão do Plano Diretor para que possam iniciar algumas solicitações, mas existe a padronização, comenta sobre o Parque Central, trata sobre estar aguardando a autorização da FATMA, para que se possa ser feito as limpezas. No mesmo sentido fala sobre vários projetos que estão em execução no centro, como a troca da iluminação pública por LED, e que isso acarreta ao município uma redução de 10 (dez) mil reais por mês. Também fala sobre mais licitações para compra de bancos. Diz da revitalização dos parques que não estão só nas áreas centrais, mas afeta a todos. Conta sobre o trecho que liga o bairro Santo Antônio a SC e que ele não é do município, mas sim do estado, sendo assim ela não pode interferir, mas no bairro Santo Antônio fará tudo o possível para resolver a situação tida como "caótica". Por fim agradece a presença de todos, falando que em alguns bairros o público foi de duas pessoas, além dos funcionários da prefeitura, mas que a ideia é ter a população para ajudar a decidir o que precisa ser feito. E termina dizendo que a coisa mais pedida a ela pela população é calçada. Assim a Arquiteta e Urbanista do CIMCATARINA, Sra. Priscila Garcia De Souza explica a todos o funcionamento da dinâmica, aonde a população será dividida em grupos igual ocorreu na oficial, aonde serão distribuído com 04 (quatro) mapas, divididos entre os temas: Mapa 1 - Habitação, Uso e Ocupação do Solo e Regularização Fundiária, Mapa 2 - Mobilidade Urbana, Mapa 3 - Patrimônio Histórico, Cultural, Lazer e Turismo e Mapa 4 - Meio Ambiente e Saneamento Básico; Explica ainda sobre o que cada um trata, e que sobre as mesas tem papéis e alfinetes para que as pessoas contribuam e localizem o ponto de interesse, lembrando a todos que não precisam ficar necessariamente em uma única mesa. Neste momento o público se dividiu em direção aos mapas para fazer suas contribuições. Finalizando, o Diretor Jurídico do CIMCATARINA Luis Felipe, deu por encerrada a Sétima Conferência Pública Regional, e ficou assim determinando a mim, Gustavo Marcondes, que lavrasse a presente ata e procedesse a sua publicação, no órgão site oficial do Planejamento Urbano do Município de Fraiburgo, a fim de surtir os seus efeitos legais e jurídicos. A presente ata segue assinada por mim, Gustavo Marcondes, pela Arquiteta Urbanista Priscila Garcia de Souza, pelo Diretor Jurídico Luis Felipe Braga Kronbauer e pelo Secretário André Luiz de Oliveira, como sinal de sua aprovação. Fraiburgo, sete de junho de dois mil e dezoito.

Priscila Garcia de Souza
PRISCILA GARCIA DE SOUZA
Arquiteta e Urbanista

André Luiz de Oliveira
ANDRÉ LUIZ DE OLIVEIRA
Secretário Da Administração e Planejamento

Luis Felipe Braga Kronbauer
LUIS FELIPE BRAGA KRONBAUER
Diretor Jurídico

Gustavo Marcondes
GUSTAVO MARCONDES
Diretor de Gestão e Desenvolvimento Regional

Sede do CIMCATARINA
Rua General Liberato Silveira, 1985, 17º Andar, Sala 1206, Bairro Centro,
Fraiburgo/Estado de Santa Catarina - CEP 88.070-503

1º Núcleo de Desenvolvimento Regional do CIMCATARINA
Rua Novo Rincão, 761, 1º Andar, Sala 01, Centro,
Fraiburgo/Estado de Santa Catarina - CEP 88.560-000

Fonte: CIMCATARINA (2018)





www.cimcatarina.sc.gov.br

Rua General Liberato Bittencourt, 1885, 12º Andar,
Sala 1205 – Bairro Canto, CEP 88.070-800,
Florianópolis/Estado de Santa

